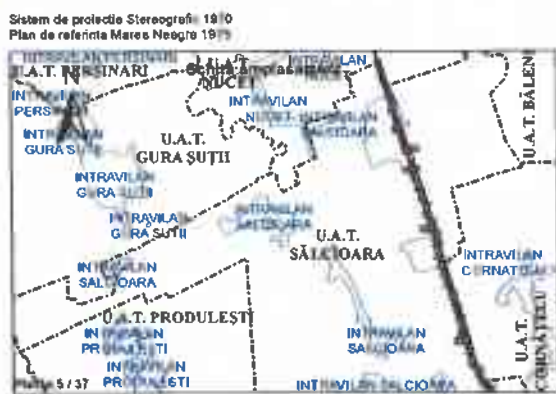


**PLAN TOPOGRAFIC - OBIECTIV DE INVESTIȚIE  
DN 71 BĂLDANA-TARGOVISTE-SINAIA  
U.A.T. SĂLCIȘOARA  
Scara 1:500**

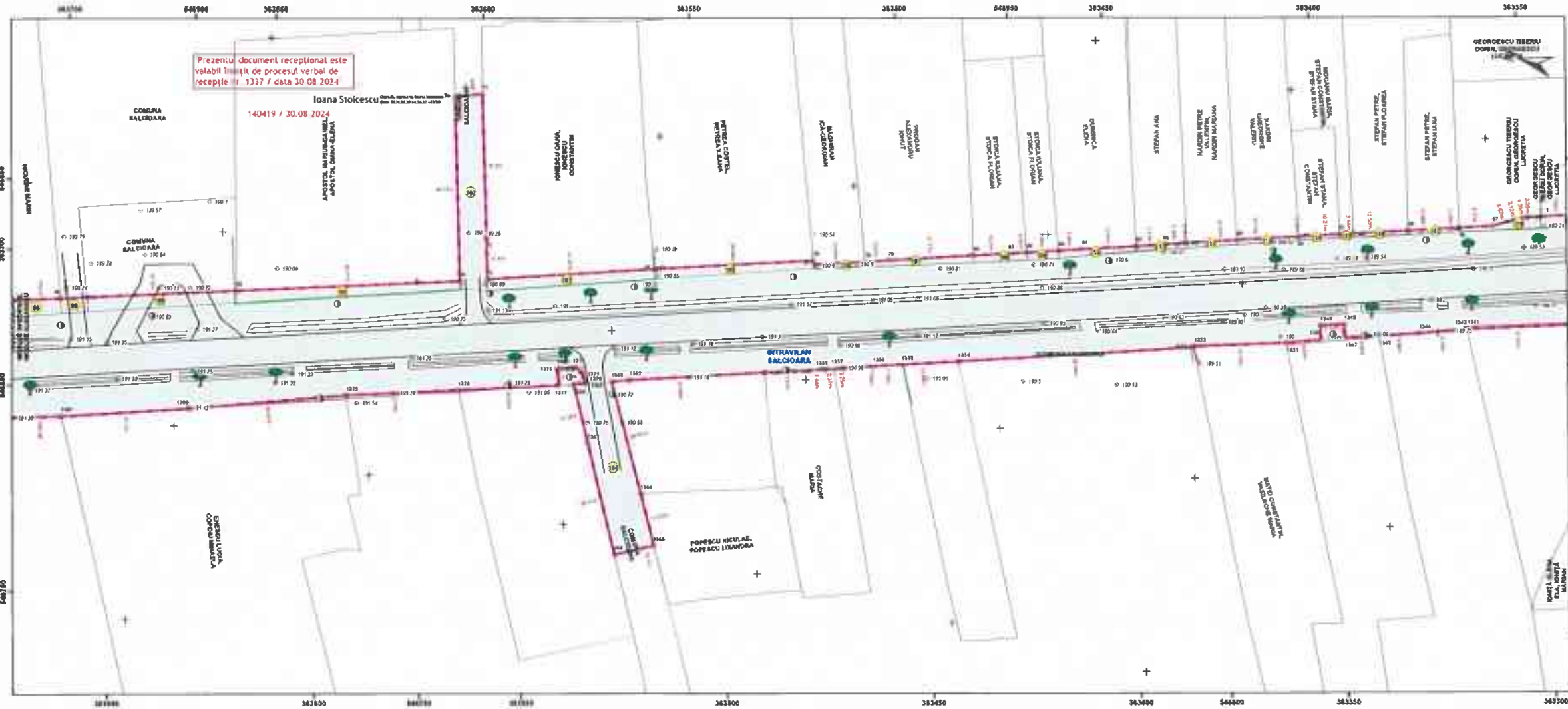
|   |  |
|---|--|
| <b>Legendă</b><br>Lini și colț<br>m. a. construcții<br>Ță proprietate<br>Limită UAT<br>Limită Intravilan<br>Conduc expropriate<br>Suprafețe expropriate/transfer<br>Imobile evidențiate OCPI<br>Construcții | Beneficiar<br>Compania Națională de Administrare a Infrastructurii Rutiere<br> |
|   | Executant<br>GENERAL SURVEY CORPORATION<br>                                    |



**Certificare amplasament**  
Birou Cadastru  
Constantin Razvan CRETESCU

|                     |                         |
|---------------------|-------------------------|
| Coordonator proiect | BULETE Florina Mădălina |
| Desenat             | Sandru Alexandra        |
| Verificat           | BULETE Florina Mădălina |

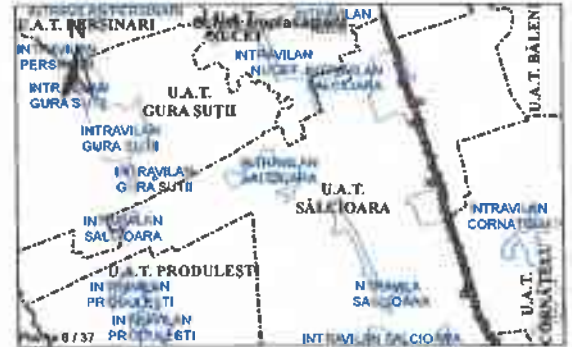
29/08/2024 13:40:32 UTC+02



**PLAN TOPOGRAFIC - OBIECTIV DE INVESTIȚIE  
DN 71 BĂLDANA-TARGOVISTE-SINAIA  
U.A.T. SĂLCIOARA  
Scara 1:500**

|   |   |
|---|---|
| <b>Legendă</b><br>mc no i<br>L a p r o t i i<br>M i A p r e a e<br>S U T<br>C<br>m i t ă I n t r ă v i l ă n<br>S b r i d u r e x p r o p r i e<br>U p r a e l e e x p r o p r i e /<br>M i n i s t e r<br>I o b e e v i d e n ă O C P I<br>C o n s t r u c ă i | Beneficiar<br>Compania Nationala de Administrare<br>a Infrastructurii Rutiere<br> |
|   | Executant<br>GENERAL SURVEY<br>CORPORATION<br>                                    |

Sistem de proiectare Stereografic 1970  
Plan de referință Merou Neagra 1975

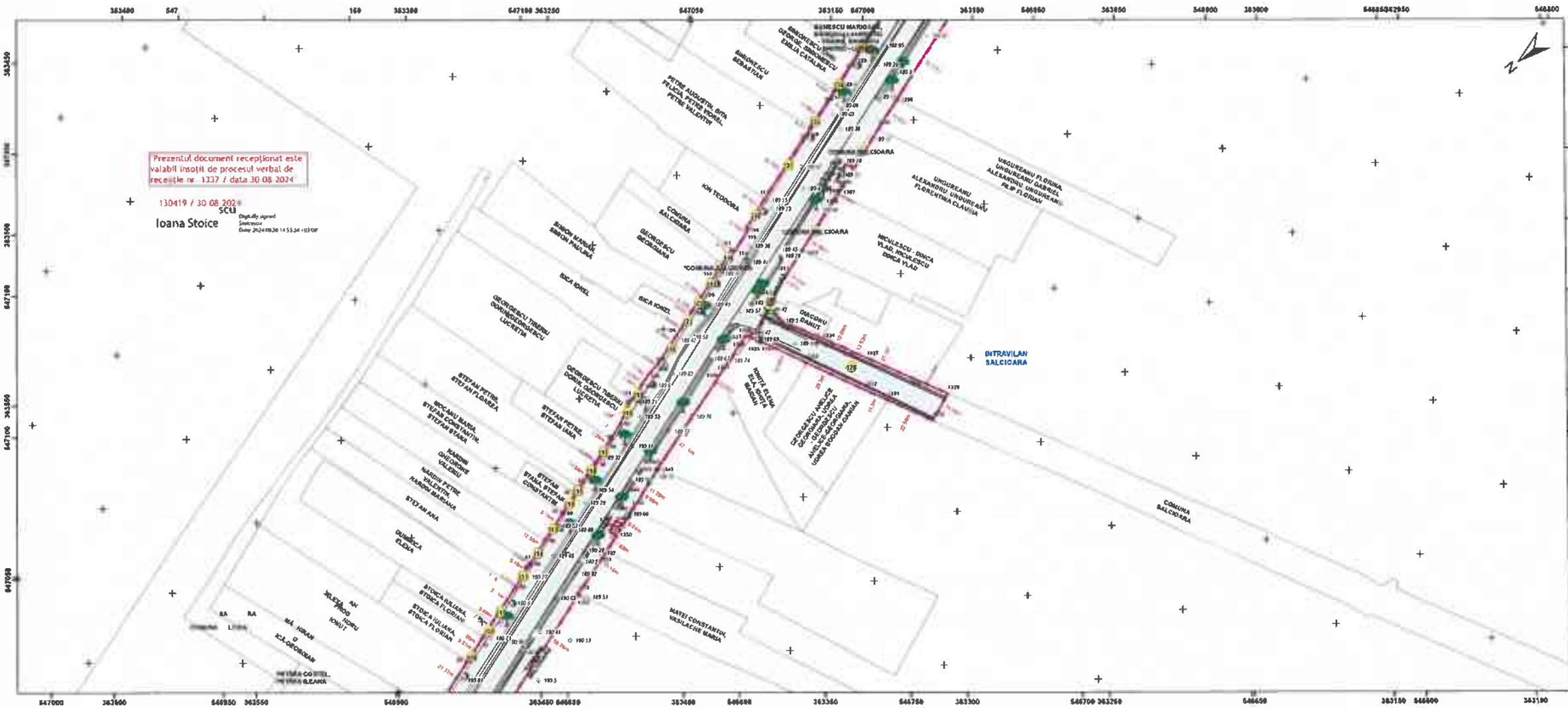


Certificare amplasament

Birou Cadastru  
Constantin Razvan CRETESCU

|                     |                            |
|---------------------|----------------------------|
| Coordonator proiect | BULETE Florina<br>Madalina |
| Desenat             | Sandu Alexandra            |
| Verificat           | BULETE Florina<br>Madalina |

Bulet Florina Madalina  
29/08/2024 13:40:32 UTC+02



Prezentul document recepționat este valabil însoțit de procesul verbal de recepție nr. 1337 / data 30.08.2024

130419 / 30.08.2024  
SCU  
Ioana Stoice

**PLAN TOPOGRAFIC - OBIECTIV DE INVESTIȚIE**  
**DN 71 BĂLDANA-TARGOVISTE-SINAIA**  
**U.A.T. SĂLCIOARA**  
Scara 1:500

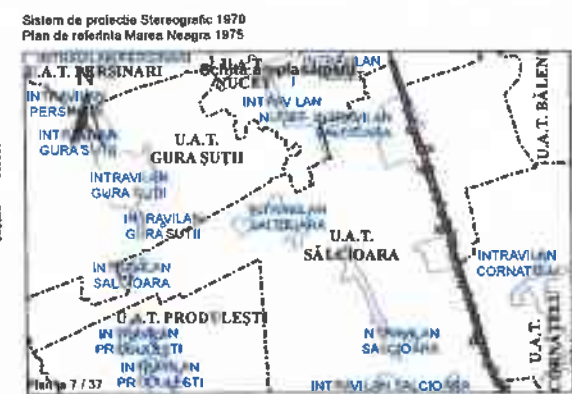
**Legendă**

- Bona noapte
- m 3 0 n
- it pi p etele
- C mță UAT
- S mță Intravilan
- ozidor expropriate
- prafete expropriate/ nster
- Imoblie evidență OCPI
- Construcții

Beneficiar  
Compania Națională de Administrare  
Infrastructurii Rucere

Executant  
GENERAL SURVEY CORPORATION  
General Survey Corporation

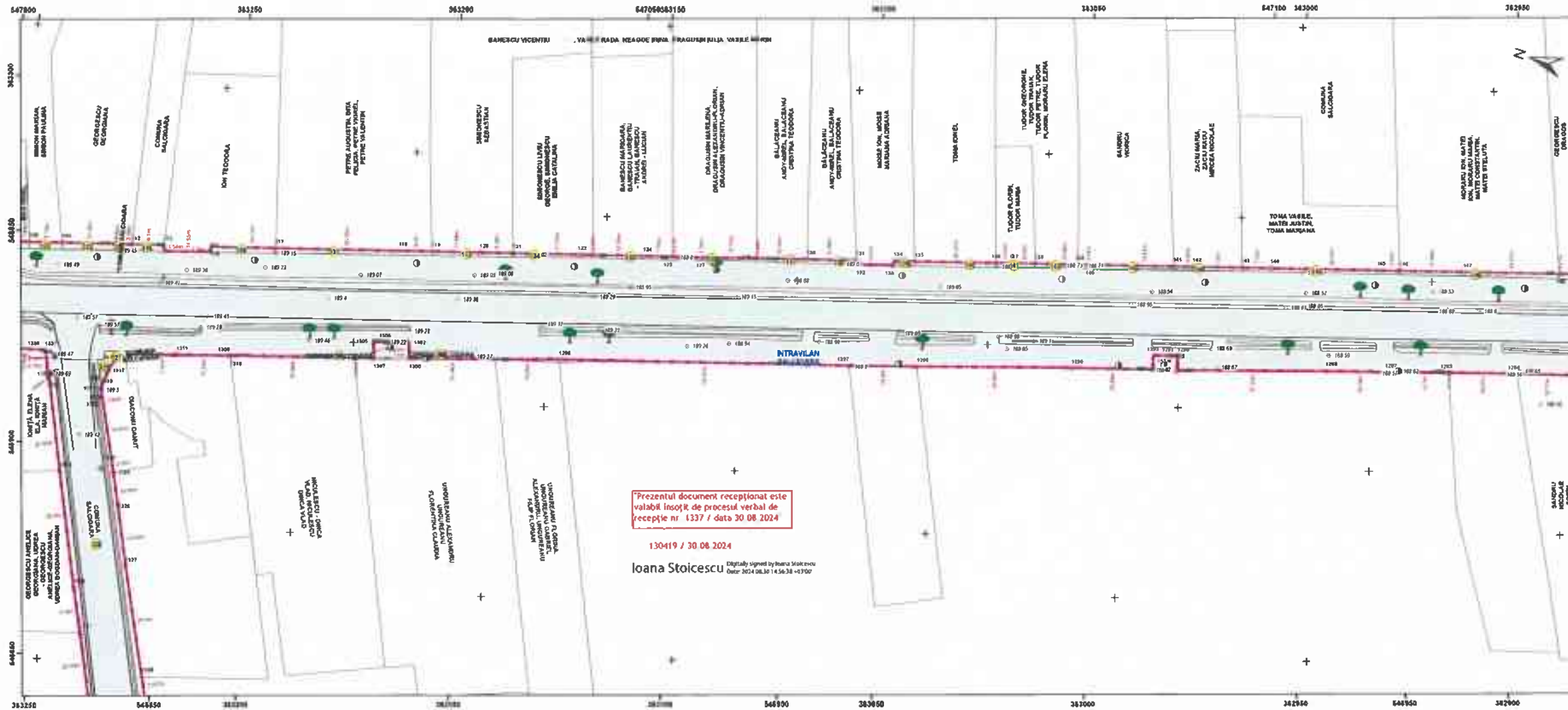
Logo: CNAIR



**Certificare amplasament**  
**Birou Cadastru**  
**Constantin Razvan CRETESCU**

|                     |                            |
|---------------------|----------------------------|
| Coordonator proiect | BULETE Florina<br>Mădălina |
| Desenat             | Sandu Alexandra            |
| Verificat           | BULETE Florina<br>Mădălina |

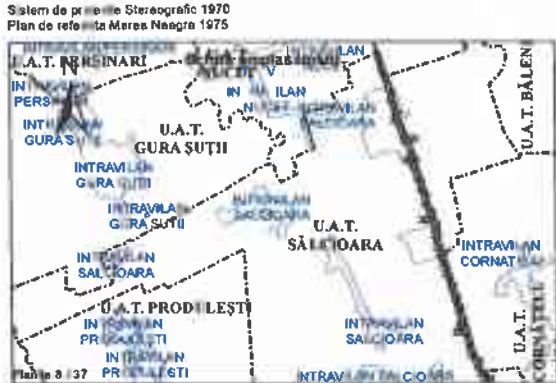
29/08/2024 13:40:32 UTC+02



Prezentul document receptionat este valabil însoțit de procesul verbal de recepție nr. 1337 / data 30.08.2024  
 130419 / 30.08.2024  
 Ioana Stoicescu

**PLAN TOPOGRAFIC - OBIECTIV DE INVESTIȚIE**  
**DN 71 BĂLDANA-TÂRGOVIȘTE-SÎNĂIA**  
**U.A.T. SĂLCIOARA**  
 Scara 1:500

|   |  |
|---|--|
| <b>Legendă</b><br>Punct colțat<br>Limită construcții<br>Limită proprietate<br>Limită UAT<br>Limită Intravilan<br>Coridor expropriere<br>Suprafețe expropriate/transfer<br>Imobile evidențiate OCPI<br>Construcții | Beneficiar<br>Compania Națională de Administrare a Infrastructurii Rutiere<br> |
|   | Executant<br>GENERAL SURVEY CORPORATION<br>                                    |



**Certificare amplasament**  
 Birou Cadastru  
 Constantin Razvan CRETESCU

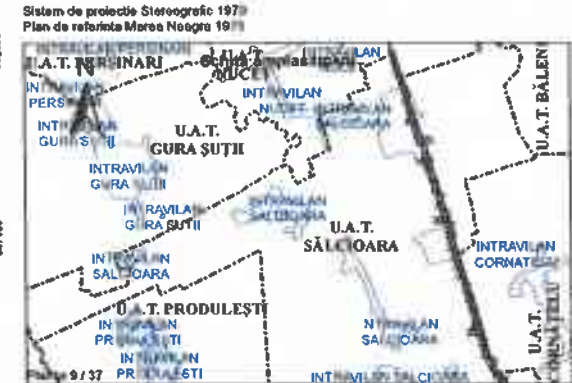
|                     |                         |
|---------------------|-------------------------|
| Coordonator proiect | BULETE Florina Madalina |
| Desenat             | Sanda Alexandra         |
| Verificat           | BULETE Florina Madalina |

29/08/2024 13:40:32 UTC+02



**PLAN TOPOGRAFIC - OBIECTIV DE INVESTIȚIE  
DN 71 BĂLDANA-TARGOVISTE-SINAIA  
U.A.T. SĂLCIOARA  
Scara 1:500**

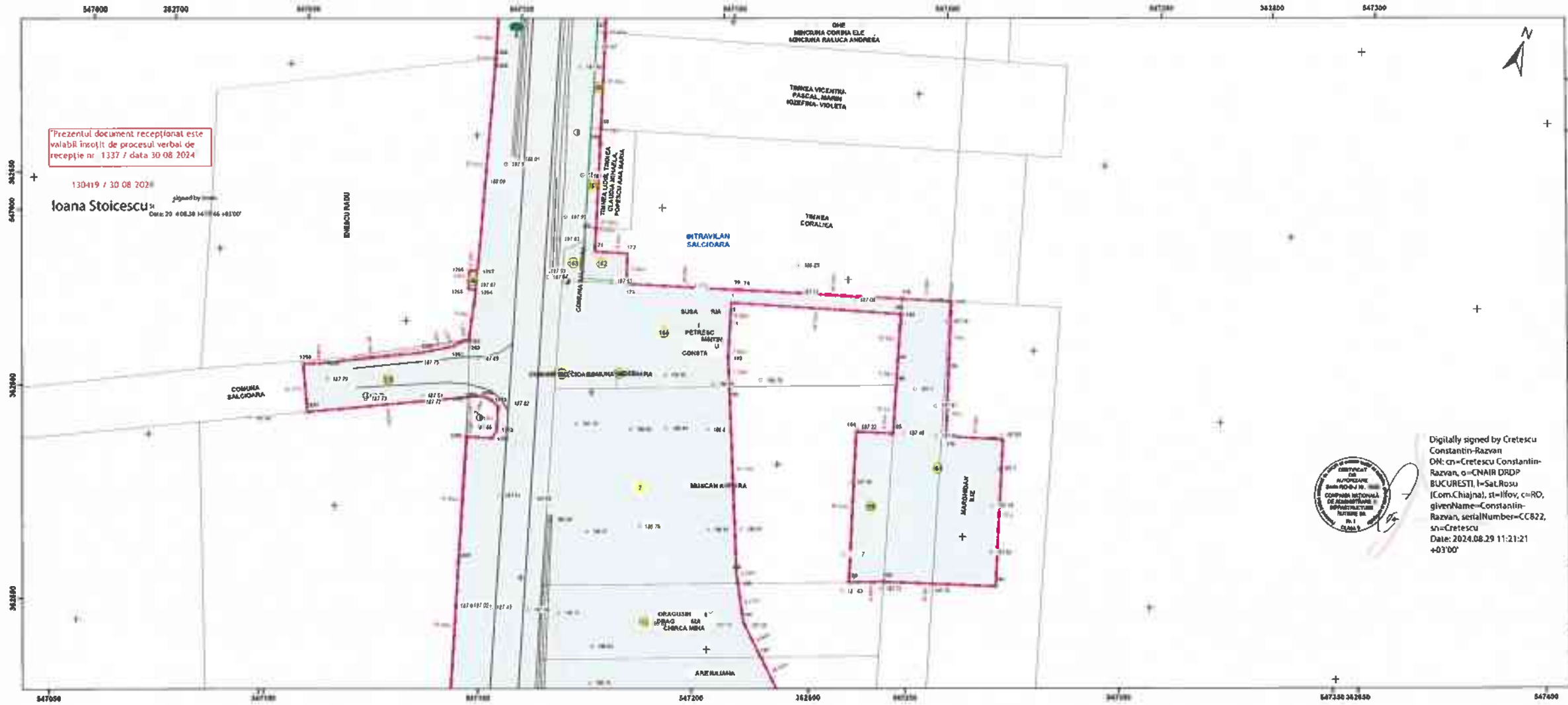
|   |  |
|---|--|
| <b>Legendă</b><br>Punct cot<br>Limită construcție<br>Limită proprietate<br>Limită UAT<br>Limită intravilan<br>Coridor exploatare<br>Suprafețe expoziție transfer<br>Imobile evidențiate OCPI<br>Construcții | Beneficiar<br>Compania Națională de Administrare<br>& Infrastructură Rutieră<br> |
|   | Executant<br>GENERAL SURVEY<br>CORPORATION<br>                                   |



**Certificare amplasament**  
Birou Cadastru  
Constantin Razvan CRETESCU

|                     |                         |
|---------------------|-------------------------|
| Coordonator proiect | BULETE Florina Madalina |
| Desenat             | Sanda Alexandra         |
| Verificat           | BULETE Florina Madalina |

29/08/2024 13:40:32 UTC+02



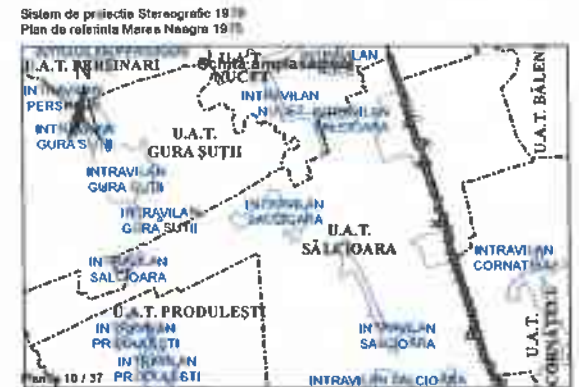
**PLAN TOPOGRAFIC - OBIECTIV DE INVESTIȚIE  
 DN 71 BĂLDANA-TARGOVISTE-SINAIA  
 U.A.T. SĂLCIOARA  
 Scara 1:500**

**Legendă**

- Punct colat
- Limită construcții
- Limită proprietate
- Limită UAT
- Limită intravilan
- Coridor exploatat
- Suprafețe exploatate
- Imobile evidențiate OCP
- Construcții

Beneficiar:  
 Compania Națională de Administrare a Infrastructurii Rutiere  
**CNAIR**

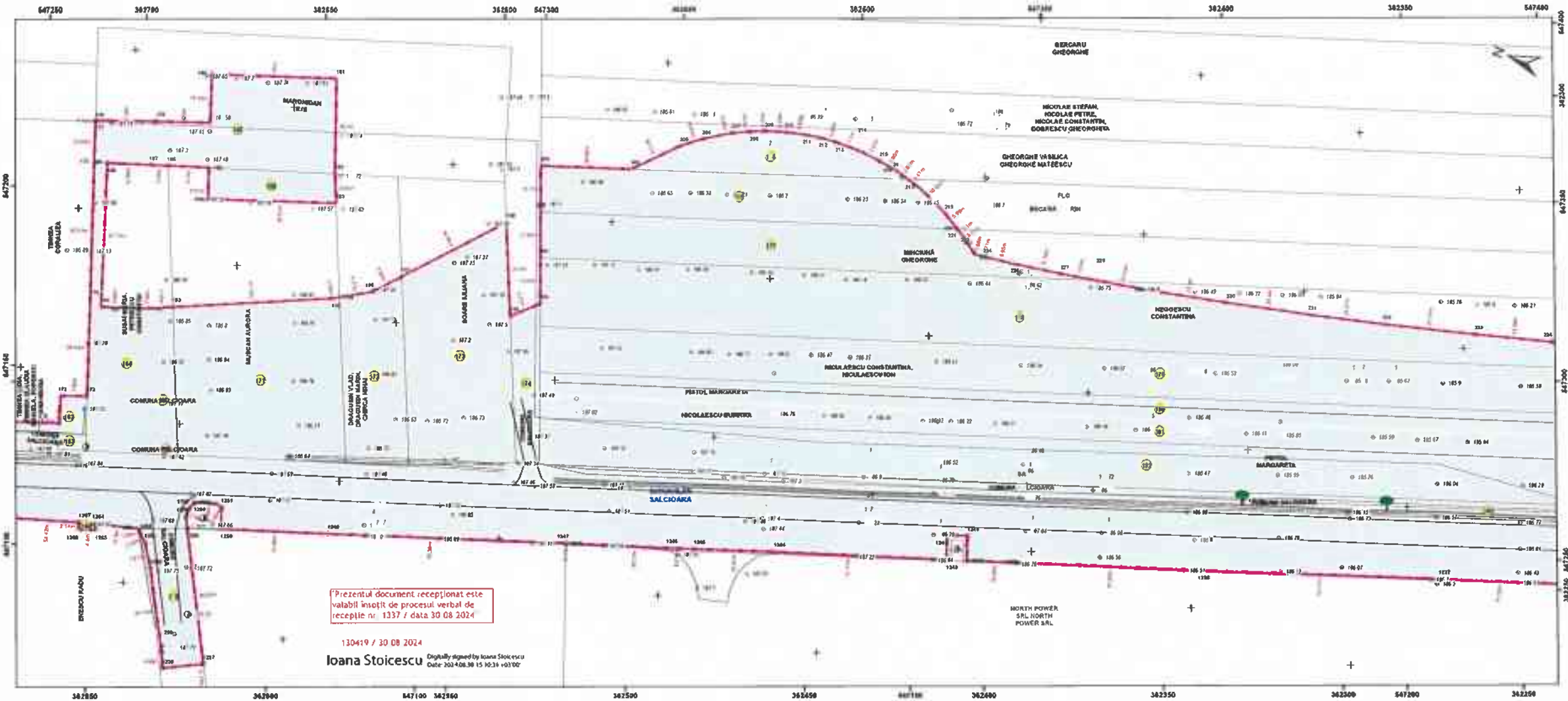
Executant:  
 GENERAL SURVEY CORPORATION  
**General Survey Corporation**



**Certificare amplasament**  
 Birou Cadastru  
 Constantin Razvan CRETESCU

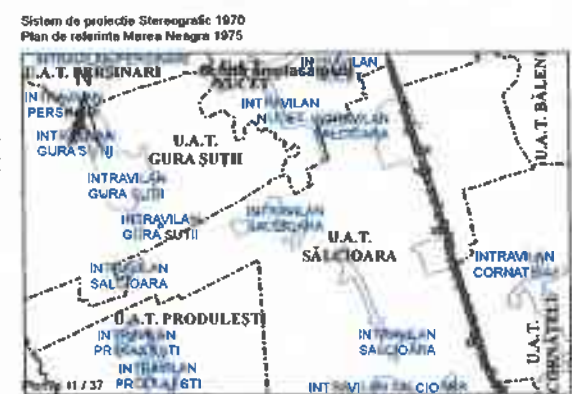
|                     |                         |
|---------------------|-------------------------|
| Coordonator proiect | BULETE Florina Madalina |
| Desenat             | Sanda Alexandra         |
| Verificat           | BULETE Florina Madalina |

29/08/2024 13:40:32 UTC+02



**PLAN TOPOGRAFIC - OBIECTIV DE INVESTIȚIE  
DN 71 BĂLDANA-TARGOVISTE-SINAI  
U.A.T. SĂLCIOARA  
Scara 1:500**

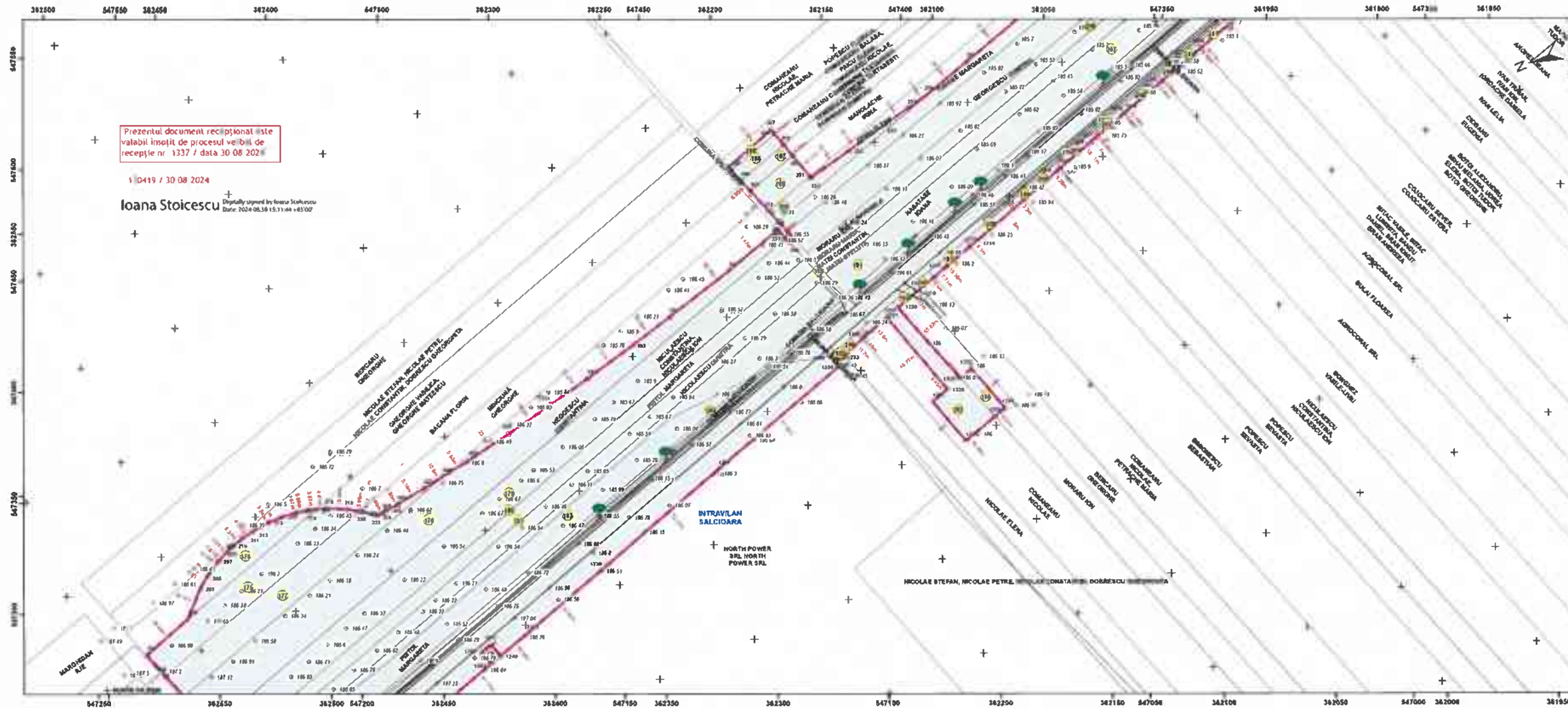
|   |   |
|---|---|
| <b>Legendă</b><br>● Punct colorat<br>— Limită construcții<br>— Limită proprietate<br>- - - Limită UAT<br>- - - Limită intravilan<br>- - - Coridor expropriere<br>- - - Suprafețe expropriate/transfer<br>□ Imobile evidențiate OCP<br>□ Construcții | Beneficiar<br>Compania Națională de Administrare<br>și Infrastructură Rutieră<br> |
|   | Executant<br>GENERAL SURVEY CORPORATION<br>                                       |



**Certificare amplasament**  
Birou Cadastru  
Constantin Razvan CRETESCU

|                     |                         |
|---------------------|-------------------------|
| Coordonator proiect | BULETE Florina Madalina |
| Desenat             | Sanda Alexandra         |
| Verificat           | BULETE Florina Madalina |

29/08/2024 13:35:10 UTC+02



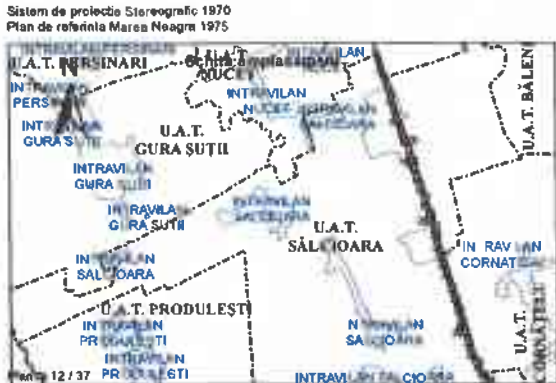
**PLAN TOPOGRAFIC - OBIECTIV DE INVESTIȚIE  
DN 71 BĂLDANA-TÂRGOVIȘTE-SÎNĂIA  
U.A.T. SÂLCIOARA  
Scara 1:500**

**Legendă**

- Punct colat
- Limită construcții
- Limită proprietate
- Limită UAT
- Limită infrastructurii
- Coidor expropriere
- Suprafețe expropriate
- Imobile evidențiate OCPI
- Construcții

Beneficiar:  
Compania Națională de Administrare  
a Infrastructurii Rutiere  
**CNAIR**

Executant:  
GENERAL SURVEY  
CORPORATION  
**General Survey Corporation**

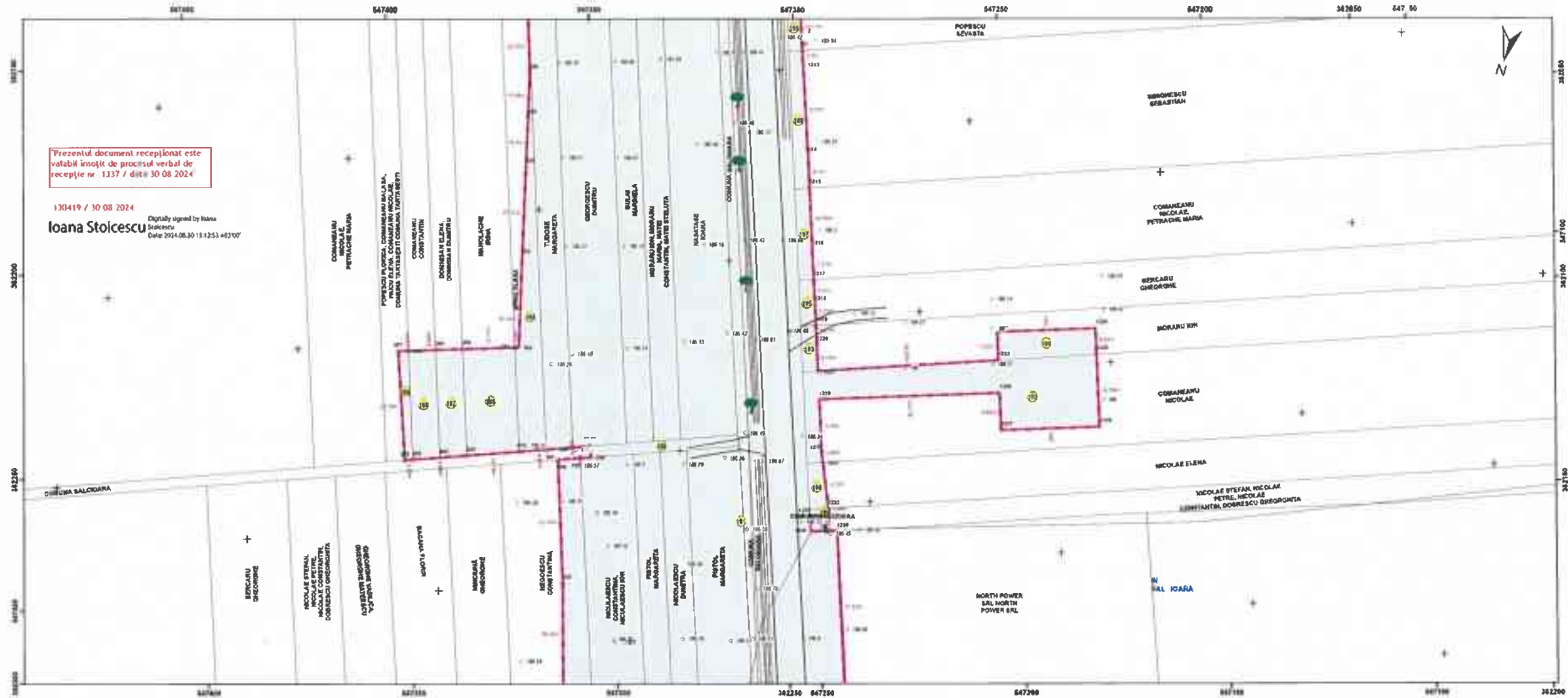


**Certificare amplasament**  
Birou Cadastru  
Constantin Razvan CRETESCU

|                     |  |
|---------------------|--|
| Coordonator proiect | BULETE Florina<br>Mădălina                 |
| Desenat             | Sandu Alexandru<br>Bulete Florina Madalina |
| Verificat           | BULETE Florina<br>Mădălina                 |

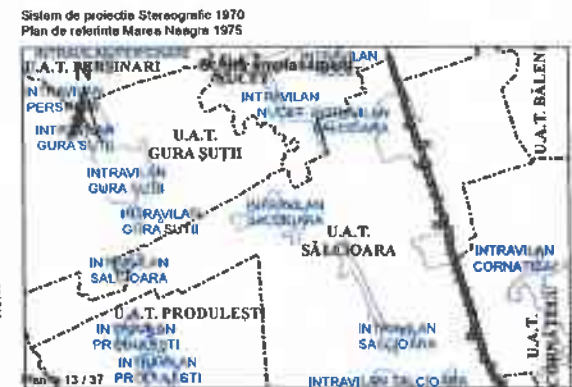
29/08/2024 13:35:10 UTC+02





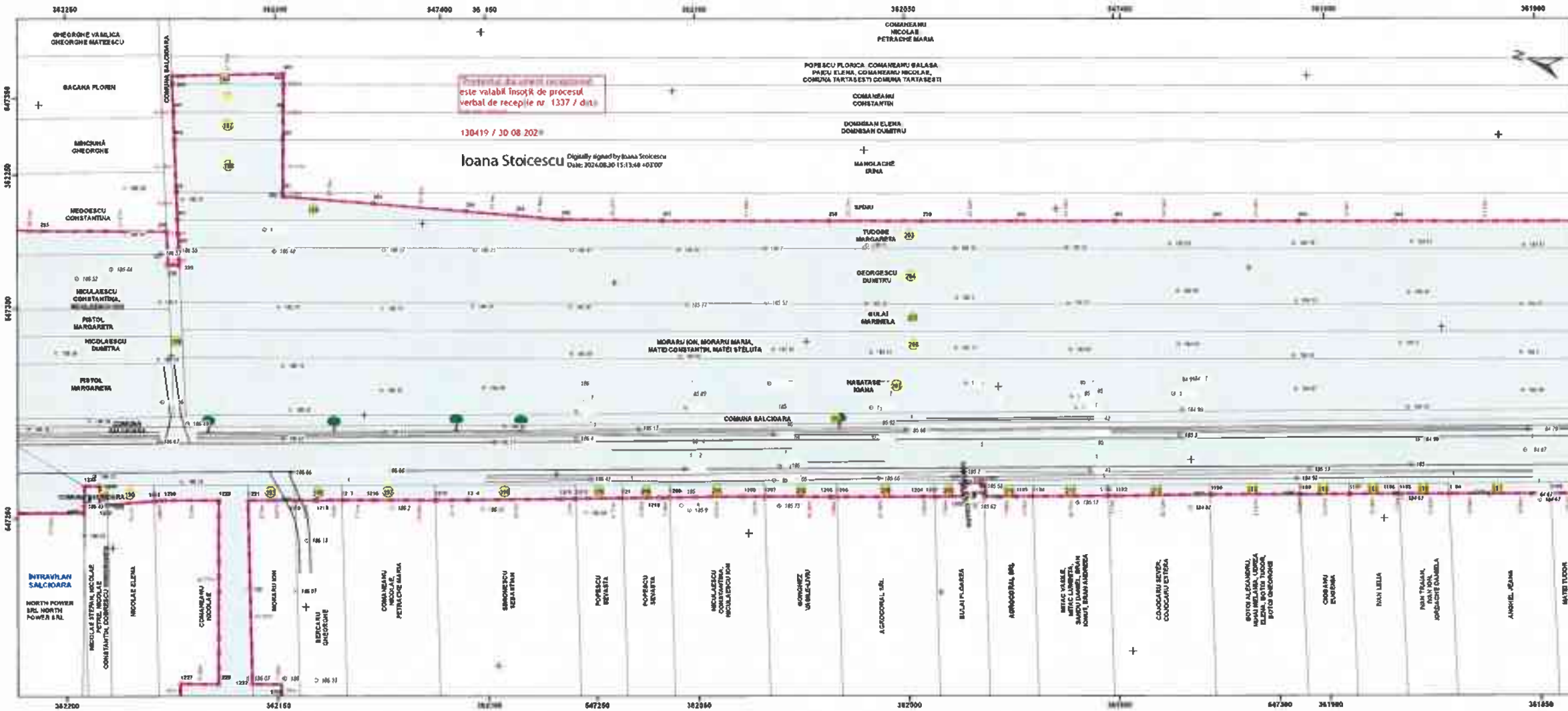
**PLAN TOPOGRAFIC - OBIECTIV DE INVESTIȚIE  
DN 71 BĂLDANA-TARGOVISTE-SINAIA  
U.A.T. SĂLCIOARA  
Scara 1:500**

|   |  |
|---|--|
| <b>Legendă</b><br>Punct cotat<br>Limită construcție<br>Limită proprietate<br>Limită UAT<br>Limită intravilan<br>Coridor expropriere<br>Suprafețe expropriate<br>Imobile evidențiate OCPI<br>Construcții | Beneficiar<br>Compania Națională de Administrare<br>și Infrastructurii Rutiere<br> |
|   | Executant<br>GENERAL SURVEY<br>CORPORATION<br>                                     |



**Certificare amplasament**  
Biru Cadastru  
Constantin Razvan CRETESCU

|                     |  |
|---------------------|--|
| Coordonator proiect | BULETE Florina Mădălina                            |
| Desenat             | Sandu Alexandru Bulete Florina Madalina            |
| Verificat           | BULETE Florina Mădălina 29/08/2024 13:35:10 UTC+02 |



**PLAN TOPOGRAFIC - OBIECTIV DE INVESTIȚIE  
DN 71 BĂLDANA-TARGOVISTE-SINAIA  
U.A.T. SĂLCIOARA  
Scara 1:500**

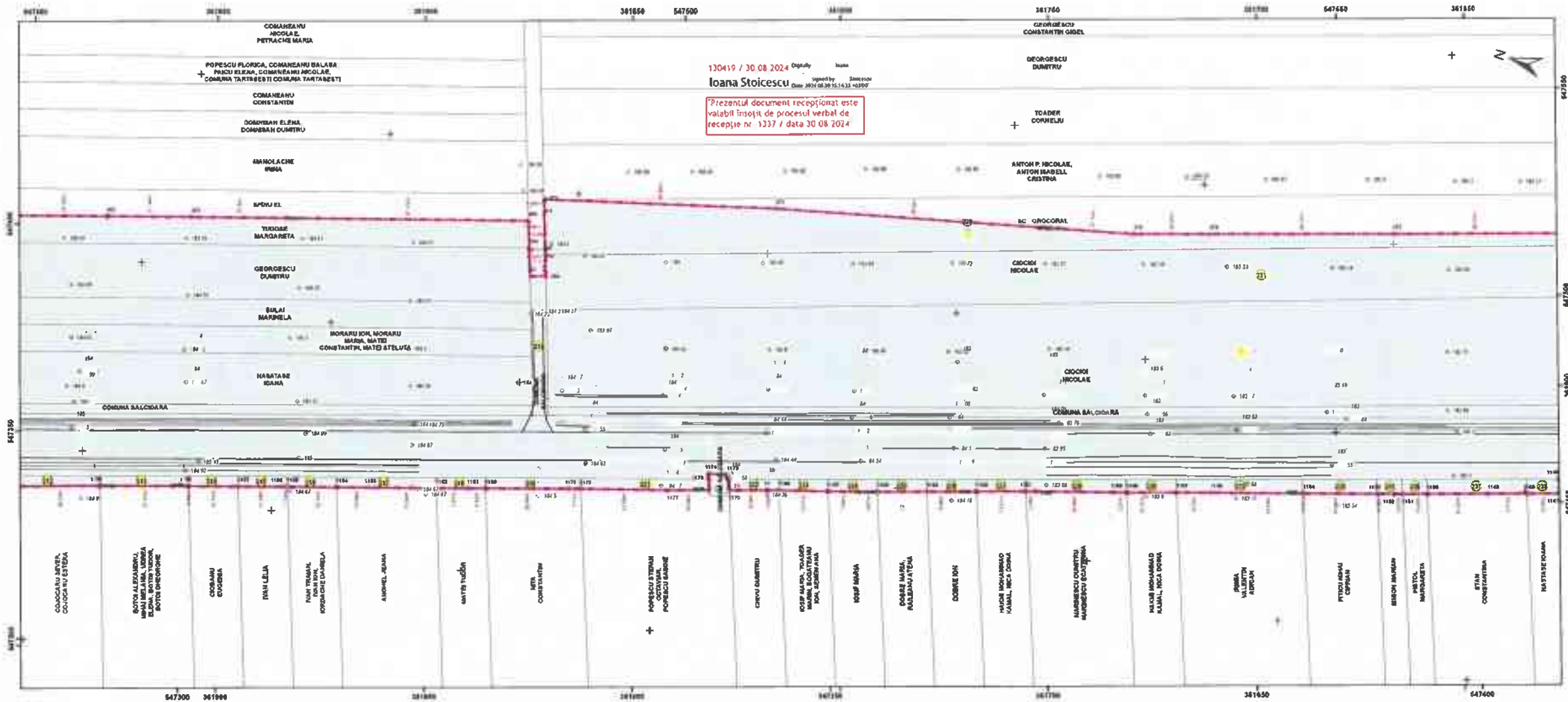
|  |  |
|--|--|
| <b>Legendă</b><br>- Linii de proprietate<br>- Linii de apă<br>- Linii de gaz<br>- Linii de electricitate<br>- Limită intravilan<br>- Coridor expropriere<br>- Suprafețe expropriate<br>- Transfer<br>- Mobile evidență OCPI<br>- Construcții | Beneficiar<br>Compania Națională de Administrare a Infrastructurii Rutiere<br> |
|  | Executanți<br>GENERAL SURVEY CORPORATION<br>                                   |



**Certificare amplasament**  
Birou Cadastru  
Constantin Razvan CRETESCU

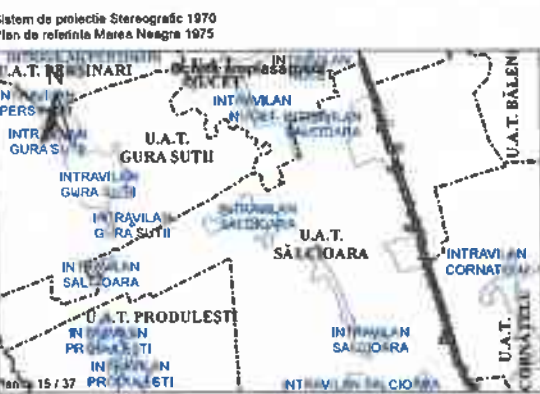
|                     |                         |
|---------------------|-------------------------|
| Coordonator proiect | BULETE Florina Mădălina |
| Desenat             | Sandru Alexandra        |
| Verificat           | BULETE Florina Mădălina |

Digitally signed by Constantin Razvan CRETESCU  
Date: 2024.08.20 13:35:10 UTC+02:00



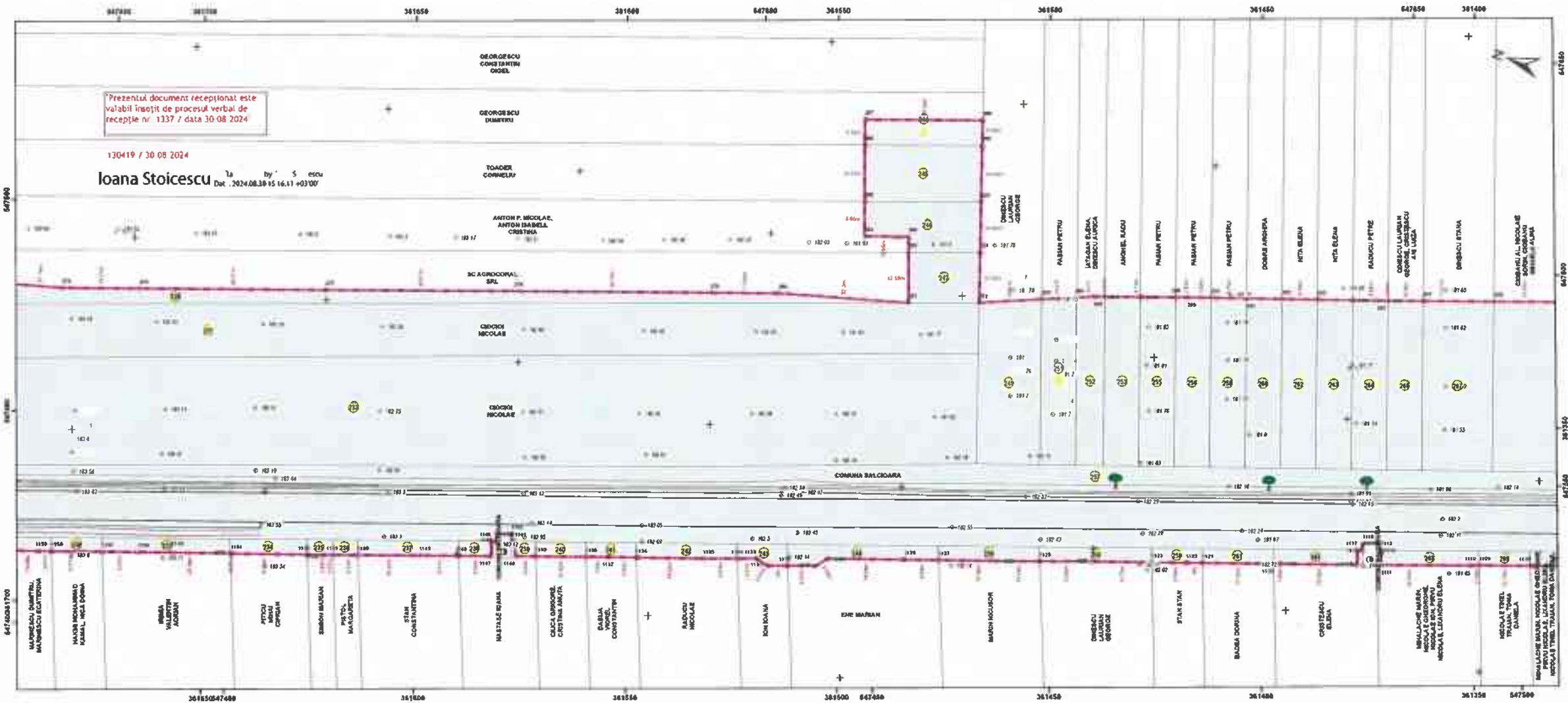
**PLAN TOPOGRAFIC - OBIECTIV DE INVESTIȚIE**  
**DN 71 BĂLDANA-TĂRGOVIȘTE-SÎNĂIA**  
**U.A.T. SĂLCIOARA**  
 Scara 1:500

|  |   |
|--|---|
| <b>Legendă</b><br>Punct total<br>Limită construcții<br>Limită proprietate<br>Limită UAT<br>Limită Intravilan<br>Coridor expropriere<br>Suprafețe expropriate/transfer<br>Imobile evidențiate OCPI<br>Construcții | Beneficiar<br>Compania Națională de Administrare<br>și Infrastructură Rutieră<br> |
|  | Executant<br>GENERAL SURVEY CORPORATION<br>                                       |



Certificare amplasament  
 Birou Cadastru  
 Constantin Razvan CRETESCU

|                     |  |
|---------------------|--|
| Coordonator proiect | BULETE Florina Mădălina                            |
| Desenat             | Sanda Alexandra Bulete Florina Madalina            |
| Verificat           | BULETE Florina Mădălina 29/08/2024 13:35:10 UTC+02 |

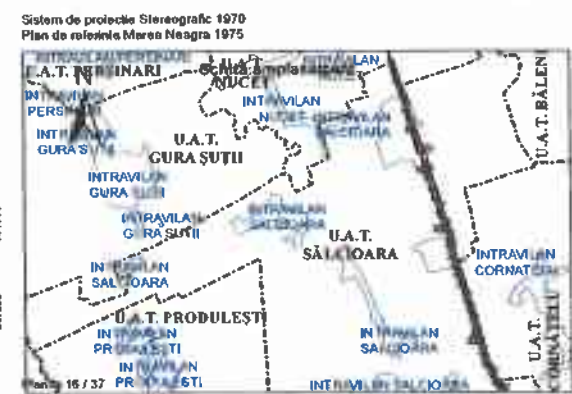


Prezentul document receptionat este valabil însoțit de procesul verbal de recepție nr. 1337 / data 30-08-2024

130419 / 30 08 2024  
 la by S escu  
**Ioana Stoicescu** Dat: 2024.08.30 15:16:11 +0300'

**PLAN TOPOGRAFIC - OBIECTIV DE INVESTIȚIE**  
**DN 71 BĂLDANA-TARGOVISTE-SINAIA**  
**U.A.T. SĂLCIOARA**  
 Scara 1:500

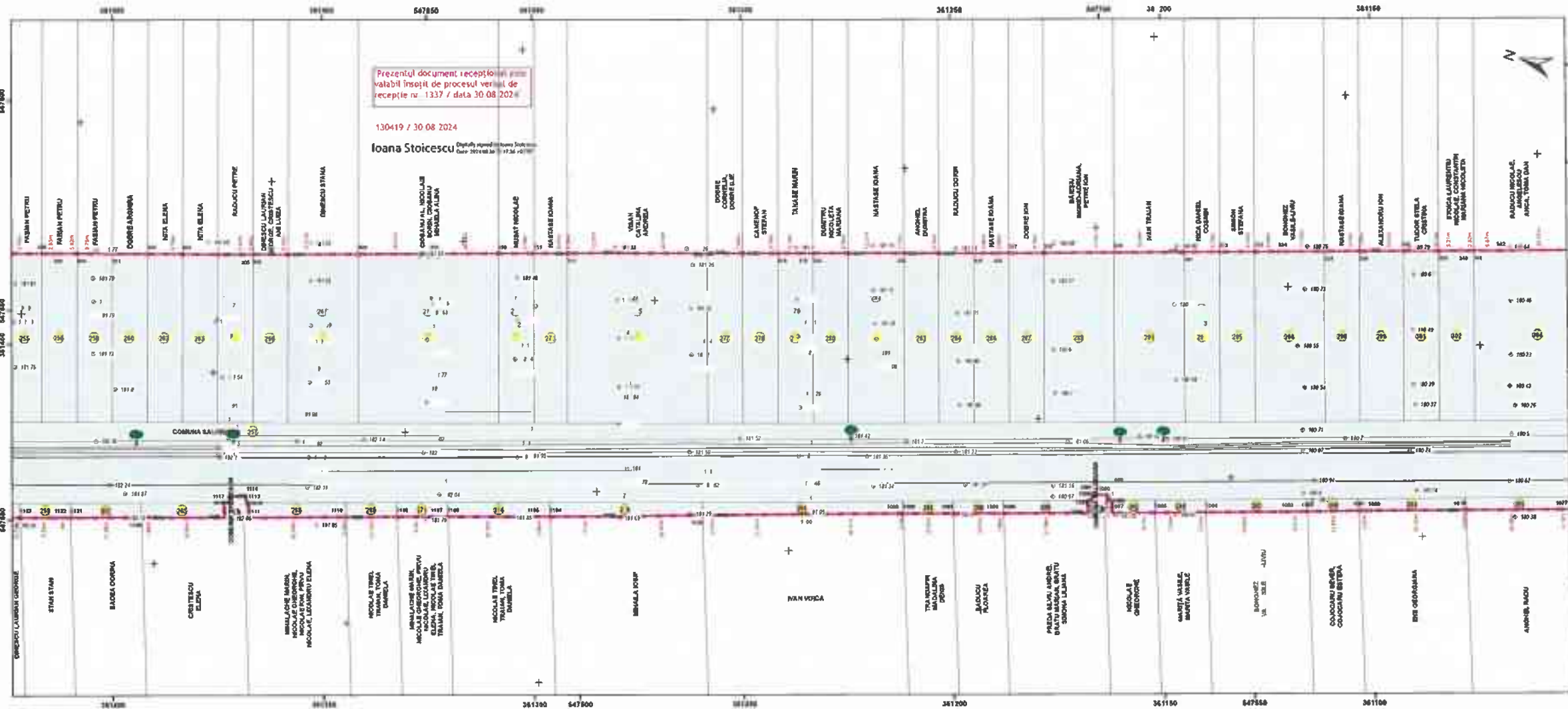
|   |  |
|---|--|
| <b>Legendă</b><br>Punct cotat<br>Limită construcții<br>Limită proprietate<br>Limită UAT<br>Limită Intravilan<br>Coridor expropriere<br>Suprafețe expropriate<br>Imobile evidențiate OCPI<br>Construcții | Beneficiar<br>Compania Națională de Administrare a Infrastructurii Rutiere<br> |
|   | Executanți<br>GENERAL SURVEY CORPORATION<br>                                   |



**Certificare amplasament**  
**Birou Cadastru**  
**Constantin Razvan CRETESCU**

|                     |                         |
|---------------------|-------------------------|
| Coordonator proiect | BULETE Florina Madalina |
| Desenat             | Sanda Alexandra         |
| Verificat           | BULETE Florina Madalina |

29/08/2024 13:35:10 UTC+02



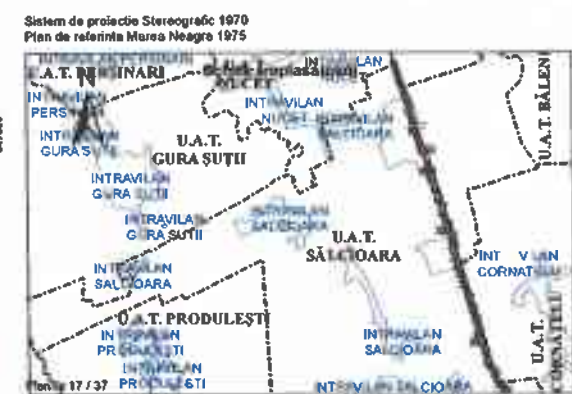
**PLAN TOPOGRAFIC - OBIECTIV DE INVESTIȚIE  
DN 71 BĂLDANA-TARGOVISTE-SINAIA  
U.A.T. SĂLCIOARA  
Scara 1:500**

**Legendă**

- Punct cotat
- Limită construcție
- Limită proprietate
- Limită UAT
- Limită Intravilan
- Coridor expropriere
- Suprafețe expropriate transfer
- Imobile evidențiate OCPI
- Construcții

Beneficiar: Compania Națională de Administrare și Infrastructură Rutieră  
 CNAR

Executanți: GENERAL SURVEY CORPORATION  
 General Survey Corporation



**Certificare amplasament**  
 Birou Cadastru  
 Constantin Razvan CRETESCU

|                     |                         |
|---------------------|-------------------------|
| Coordonator proiect | BULETE Florina Madalina |
| Desenat             | Sandu Alexandru         |
| Verificat           | BULETE Florina Madalina |

29/08/2024 13:35:10 UTC+02



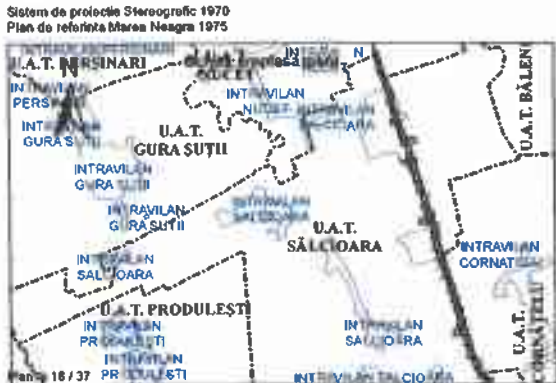
**PLAN TOPOGRAFIC - OBIECTIV DE INVESTIȚIE  
DN 71 BĂLDANA-TARGOVISTE-SINAIA  
U.A.T. SĂLCIOARA  
Scara 1:500**

**Legendă**

- Limită țară
- Drum național
- Drum județean
- Drum comunal
- Drum privat
- Imobil vident OCPI
- Construcții


Beneficiar: Administrația Națională de Administrare a Infrastructurii Rutiere (ANAR)

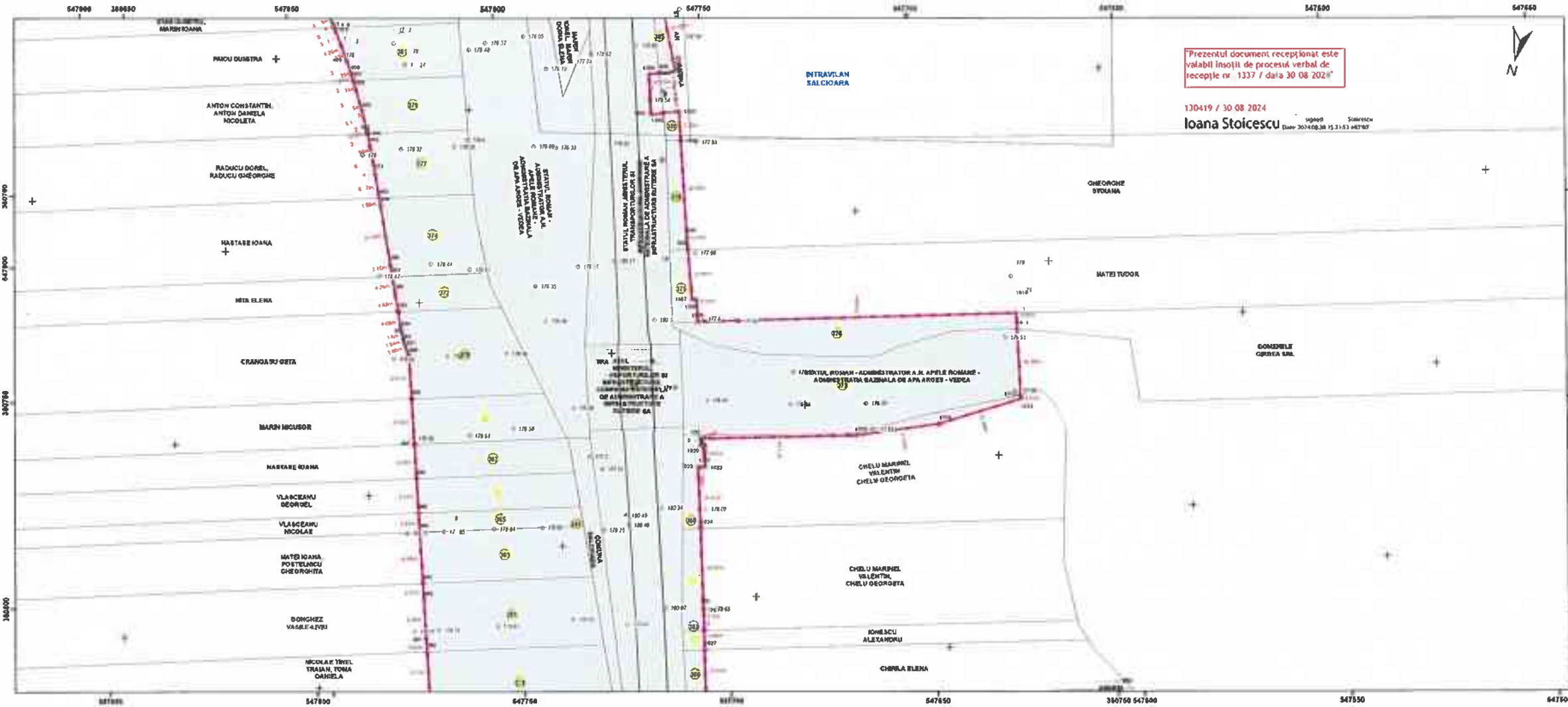
Executant: GENERAL SURVEY CORPORATION



**Certificare amplasament**  
Birou Cadastru  
Constantin Razvan CRĂTESCU

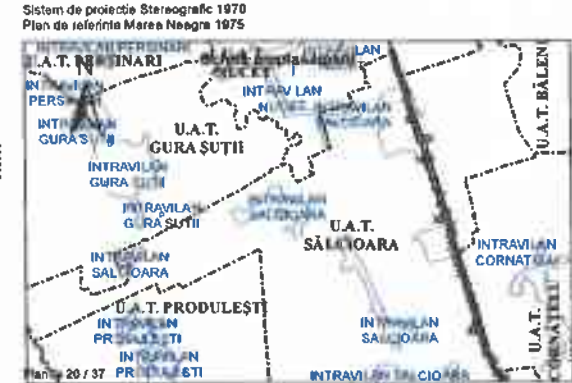
|                     |                         |
|---------------------|-------------------------|
| Coordonator proiect | BULETE Florina Mădălina |
| Desenat             | Sandu Alexandra         |
| Verificat           | BULETE Florina Mădălina |





**PLAN TOPOGRAFIC - OBIECTIV DE INVESTIȚIE  
DN 71 BĂLDANA-TARGOVISTE-SINAIA  
U.A.T. SĂLCIOARA  
Scara 1:500**

|  |  |
|--|--|
| <b>Legendă</b><br>L m truce<br>ido etate<br>Cor A<br>f i intravilan<br>Su f e expropriere<br>ra f e expropriat<br>t obile<br>Im evidență OCPI<br>Construcții | Beneficiar<br>Compania Națională de Administrare<br>a Infrastructurii Rubere<br> |
|  | Executant<br>GENERAL SURVEY<br>CORPORATION<br>                                   |

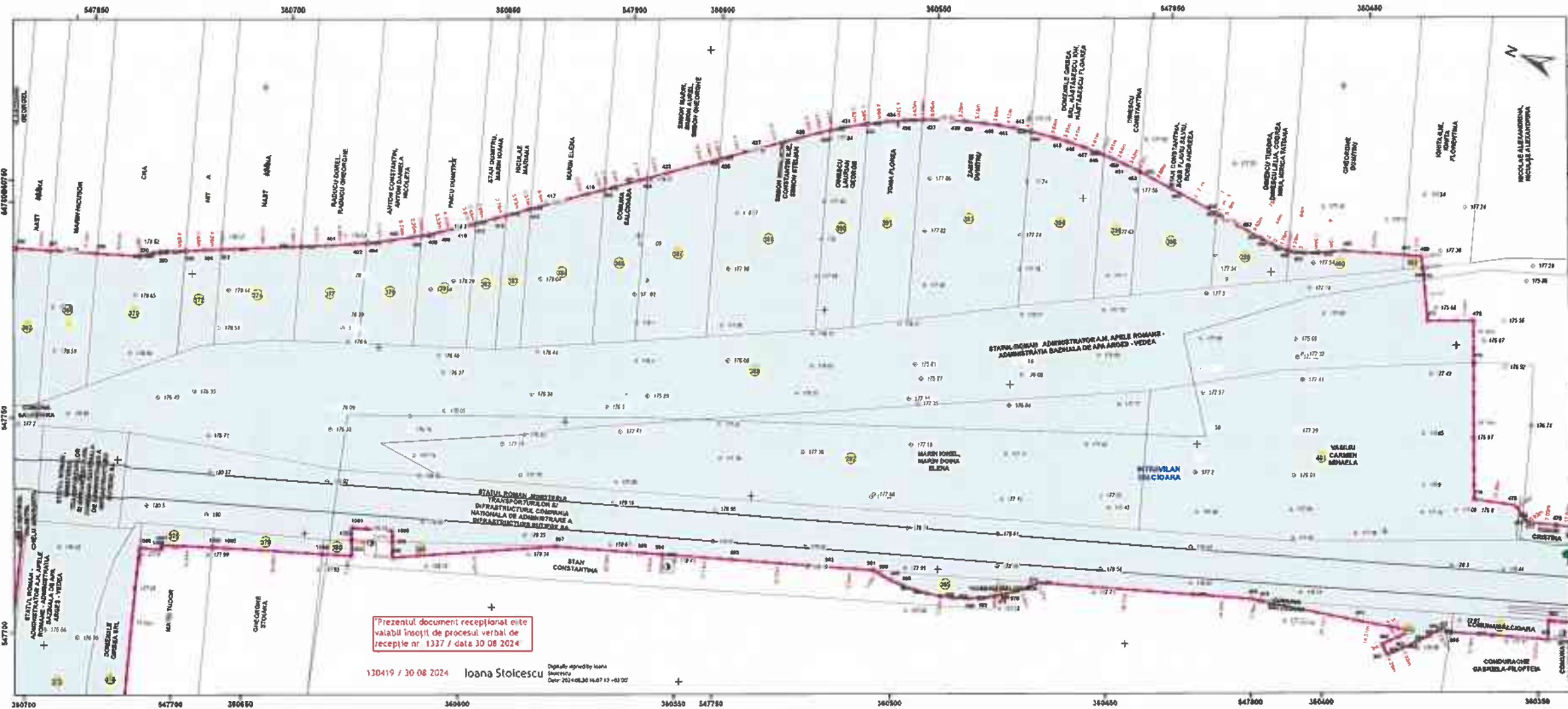


**Certificare amplasament**  
Birou Cadastru  
Constantin Razvan CRETESCU

|                     |                         |
|---------------------|-------------------------|
| Coordonator proiect | BULETE Florina Madalina |
| Desenat             | Sandu Alexandru         |
| Verificat           | BULETE Florina Madalina |

29/08/2024 13:35:10 UTC+02





PLAN TOPOGRAFIC - OBIECTIV DE INVESTIȚIE  
DN 71 BĂLDANA-TARGOVISTE-SINAIA  
U.A.T. SĂLCIOARA  
Scara 1:500

|  |   |
|--|---|
| <b>Legendă</b><br>— Linie Coș ruoț<br>— m.ș.p.e.<br>— m.ș.p.e.<br>— m.ș.p.e.<br>— m.ș.p.e.<br>— m.ș.p.e.<br>— m.ș.p.e.<br>— m.ș.p.e.<br>— m.ș.p.e.<br>— m.ș.p.e.<br>— m.ș.p.e. | Beneficiar<br>Compania Națională de Administrare<br>și Infrastructură Rutieră<br><b>CNAIR</b> |
| — m.ș.p.e.<br>— m.ș.p.e.<br>— m.ș.p.e.<br>— m.ș.p.e.<br>— m.ș.p.e.<br>— m.ș.p.e.<br>— m.ș.p.e.<br>— m.ș.p.e.<br>— m.ș.p.e.<br>— m.ș.p.e.<br>— m.ș.p.e.                         | Executant<br>GENERAL SURVEY<br>CORPORATION<br><b>General Survey Corporation</b>               |

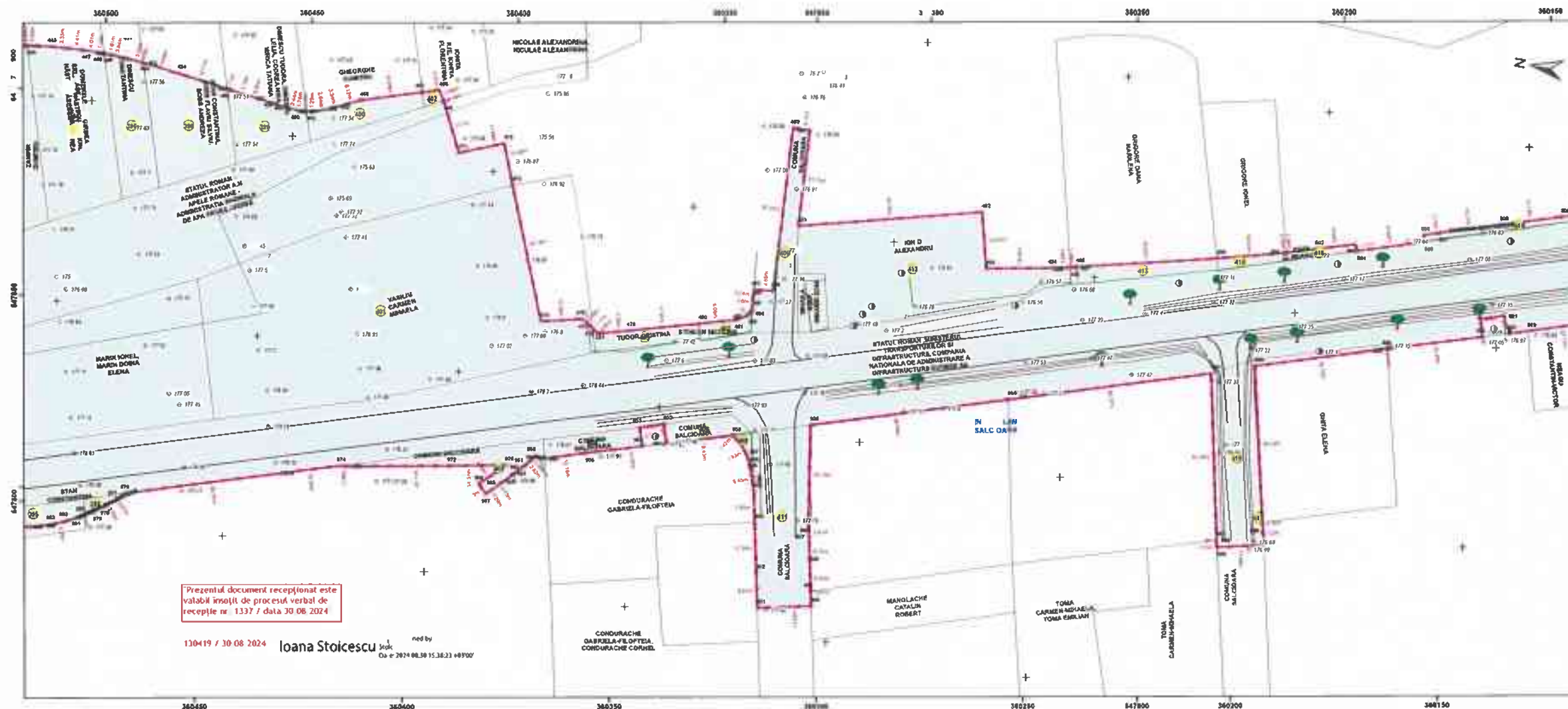


Certificare amplasament

Birou Cadastru  
Constantin Razvan CRETESCU

|                     |                         |
|---------------------|-------------------------|
| Coordonator proiect | BULETE Florina Madalina |
| Desenat             | Sandu Alexandra         |
| Verificat           | BULETE Florina Madalina |

29/08/2024 13:36:04 UTC+02



Prezentul document recepționat este valabil însoțit de procesul verbal de recepție nr. 1337 / data 30.08.2024

13.04.19 / 30.08.2024 Ioana Stoicescu

**PLAN TOPOGRAFIC - OBIECTIV DE INVESTIȚIE**  
**DN 71 BĂLDANA-TARGOVISTE-SÎNĂIA**  
**U.A.T. SĂLCIOARA**  
 Scara 1:500

**Legenda**

- Linie roșie punctată: Obiectiv de investiție
- Linie neagră: Cămin
- Linie albastră: Canal
- Linie verde: Pășuni
- Linie gri: Drum
- Linie roșie: Proprietate
- Linie neagră: Cămin
- Linie albastră: Canal
- Linie verde: Pășuni
- Linie gri: Drum
- Linie roșie: Proprietate

Beneficiar: Compania Națională de Administrare și Infrastructură Rutieră (CNAIR)

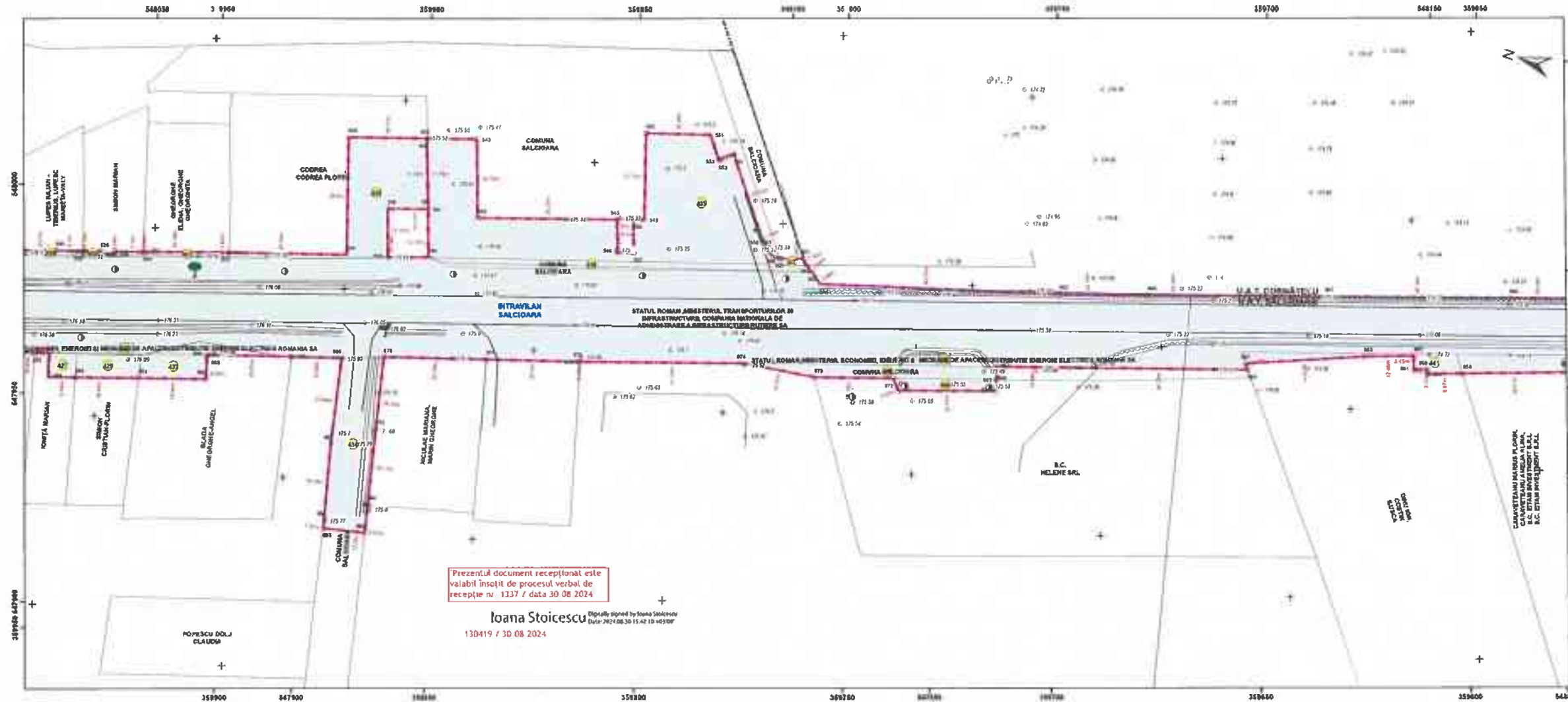
Executant: GENERAL SURVEY CORPORATION



**Certificare amplasament**  
 Birou Cadastru  
 Constantin Razvan CRETESCU

|                     |  |
|---------------------|--|
| Coordonator proiect | BULETE Florina Mădălina                            |
| Desenat             | Sandu Alexandru Bulete Florina Madalina            |
| Verificat           | BULETE Florina Mădălina 29/08/2024 13:36:04 UTC+02 |



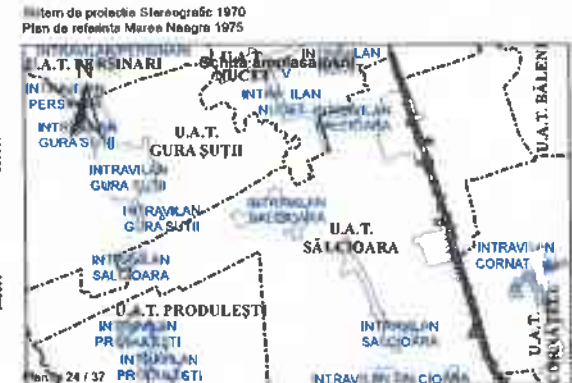


Prezentul document recepționat este valabil însoțit de procesul verbal de recepție nr. 1337 / data 30.08.2024

Ioana Stoicescu  
130419 / 30.08.2024

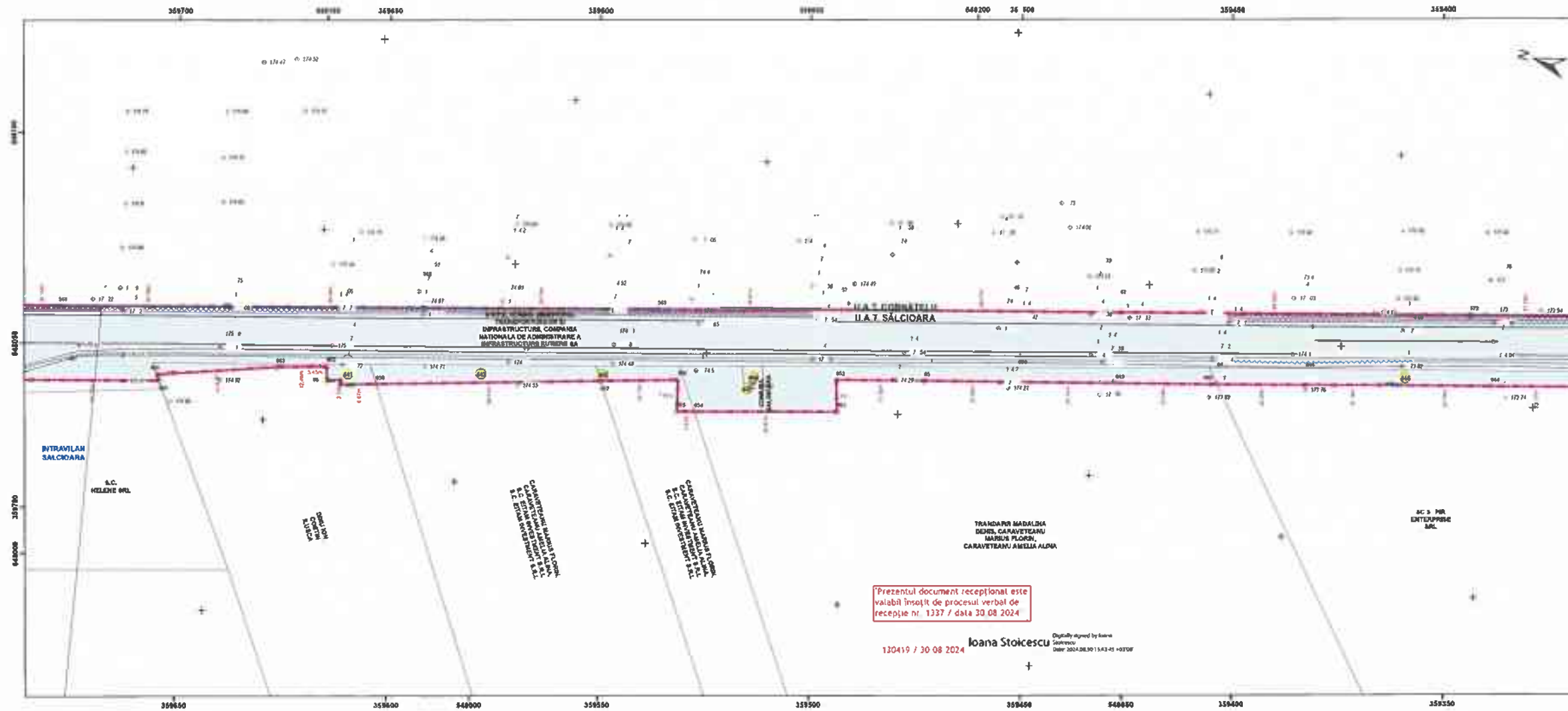
**PLAN TOPOGRAFIC - OBIECTIV DE INVESTIȚIE**  
**DN 71 BĂLDANA-TARGOVISTE-SINAIA**  
**U.A.T. SĂLCIOARA**  
Scara 1:500

|   |  |
|---|--|
| <b>Legendă</b><br>Punct cota<br>Limită construcții<br>Limită proprietate<br>Limită UAT<br>Limită învârlan<br>Coridor expropriere<br>Suprafețe expropriate/konfer<br>Imobile evidențiate OCPI<br>Construcții | Beneficiar<br>Compania Națională de Administrare și Infrastructură Rutieră<br> |
|   | Executant<br>GENERAL SURVEY CORPORATION<br>                                    |



Certificare amplasament  
Birou Cadastru  
Constantin Razvan CRETESCU

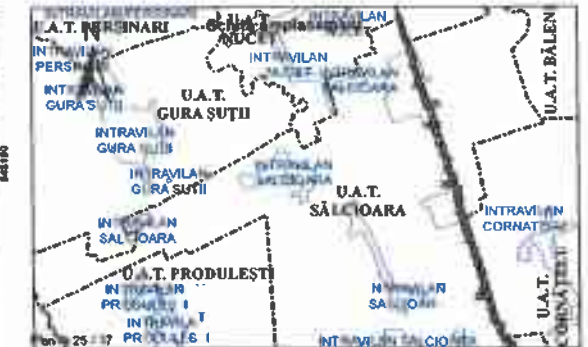
|                     |   |
|---------------------|---|
| Coordonator proiect | BULETE Florina Mădălina                               |
| Desenat             | Sandu Alexandru                                       |
| Verificat           | BULETE Florina Mădălina<br>29/08/2024 13:36:04 UTC+02 |



**PLAN TOPOGRAFIC - OBIECTIV DE INVESTIȚIE  
DN 71 BĂLDANA-TARGOVISTE-SINAIA  
U.A.T. SĂLCIOARA  
Scara 1:500**


|   |   |
|---|---|
| <b>Legendă</b>  | <p>Compania Națională de Administrare a Infrastructurii Rutiere<br/>Executant: GENERAL SURVEY CORPORATION</p> |
| <ul style="list-style-type: none"> <li> Linie de construcție</li> <li> Linie de proiect</li> <li> Limită UAT</li> <li> Limită intervenție</li> <li> Condiții exproprierii</li> <li> Suprafețe exproprierii/transfer</li> <li> Imobile evidențiate OCPI</li> <li> Construcții</li> </ul> |   |

Sistem de proiecție Stereografic 1970  
Plan de referință Marea Neagră 1975




Certificare amplasament

Birou Cadastru  
Constantin Razvan CRETESCU

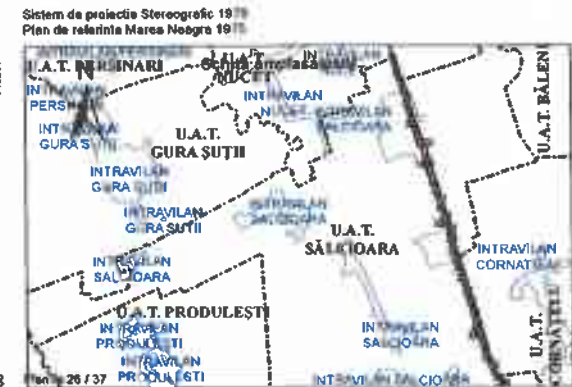


|                     |  |
|---------------------|--|
| Coordonator proiect | BULETE Florina Măgălina                            |
| Desenat             | Sandu Alexandru Bulete Florina Madalina            |
| Verificat           | BULETE Florina Măgălina 29/08/2024 13:36:04 UTC+02 |



**PLAN TOPOGRAFIC - OBIECTIV DE INVESTIȚIE  
DN 71 BĂLDANA-TARGOVISTE-SINAIA  
U.A.T. SĂLCIOARA  
Scara 1:500**

|   |   |
|---|---|
| <b>Legendă</b><br>Punct cotat<br>Limită construcții<br>Limită proprietate<br>Limită UAT<br>Limită Intravilan<br>Coridor expropriere<br>Suprafețe expropriate<br>Imobile evidențiate OCPI<br>Construcții | Beneficiar<br>Compania Națională de Administrare<br>și Infrastructură Rutieră<br> |
|   | Executant<br>GENERAL SURVEY<br>CORPORATION<br>                                    |




**Certificare amplasament**  
 Birou Cadastru  
 Constantin Razvan CRETESCU

|                     |                            |
|---------------------|----------------------------|
| Coordonator proiect | BULETE Florina<br>Mădălina |
| Desenat             | Sandou Alexandra           |
| Verificat           | BULETE Florina<br>Mădălina |

Bulet Florina Madalina  
29/08/2024 13:36:04 UTC+02

Prezentul document recepționat este  
 valabil însoțit de procesul verbal de  
 recepție nr. 1337 / data 30.08.2024



130419 / 30.08.2024 Ioana Stoicescu

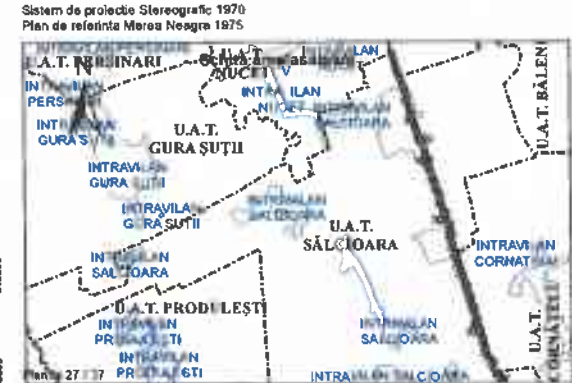


Prezentul document receptionat este valabil însoțit de procesul verbal de recepție nr. 1337 / data 30.08.2024

130419 / 30.08.2024 Ioana Stoicescu

**PLAN TOPOGRAFIC - OBIECTIV DE INVESTIȚIE  
DN 71 BĂLDANA-TARGOVISTE-SINAIA  
U.A.T. SĂLCIOARA  
Scara 1:500**

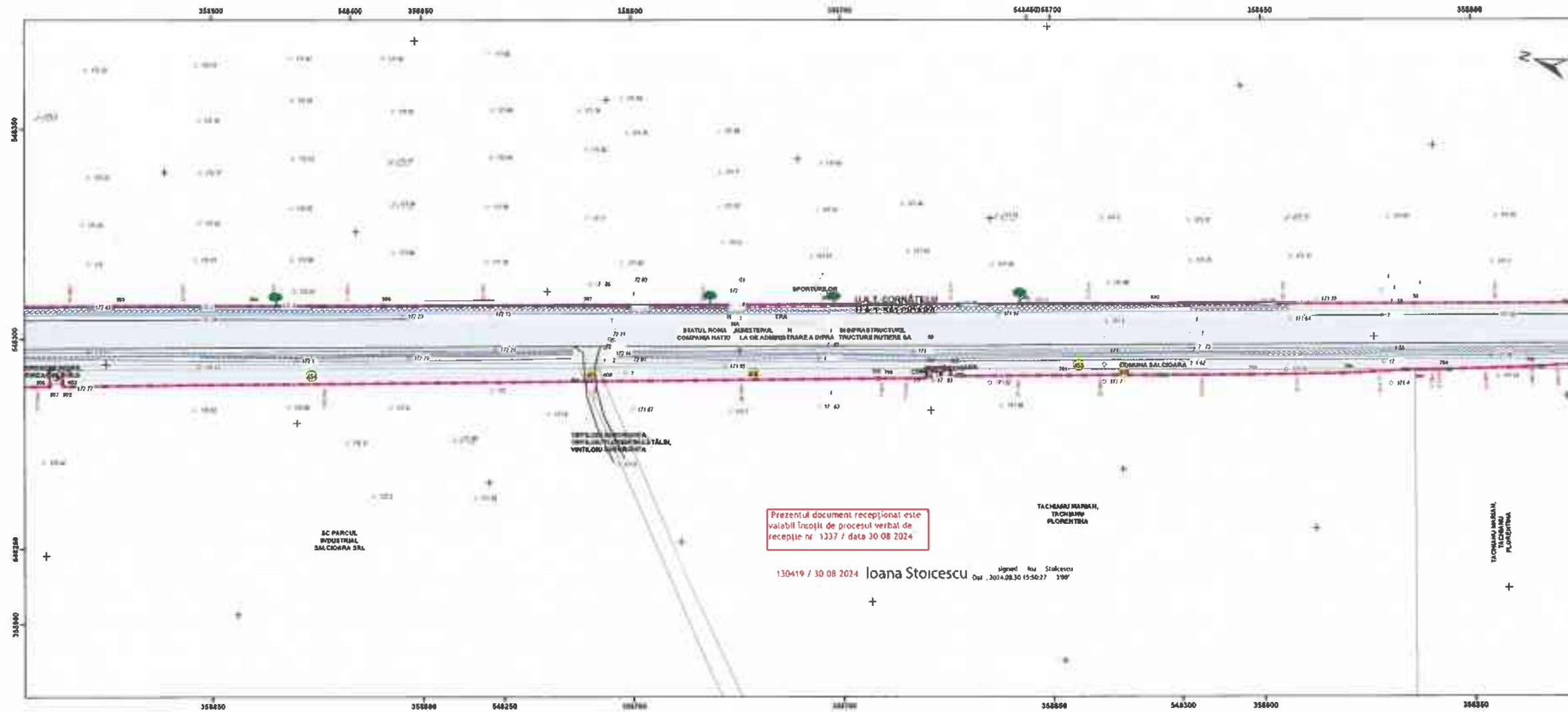
|  |  |
|--|--|
| <b>Legenda</b><br>- - - - - m. o. h. e.<br>- - - - - m. s. a.<br>- - - - - Limită intravilan<br>- - - - - orid. exp. p. i. t. e.<br>- - - - - Suprafețe ex. p. n. a. transfer.<br>- - - - - Imobile evidenț. OC I<br>- - - - - Construcții | Beneficiar<br>Compania Națională de Administrare<br>a Infrastructurii Rutiere<br> |
|  | Executant<br>GENERAL SURVEY CORPORATION<br>                                       |



Certificare amplasament  
Birou Cadastru  
Constantin Razvan CRETESCU

|                     |                         |
|---------------------|-------------------------|
| Coordonator proiect | BULETE Florina Mădălina |
| Desenat             | Sandu Alexandru         |
| Verificat           | BULETE Florina Mădălina |

29/08/2024 13:36:04 UTC+02



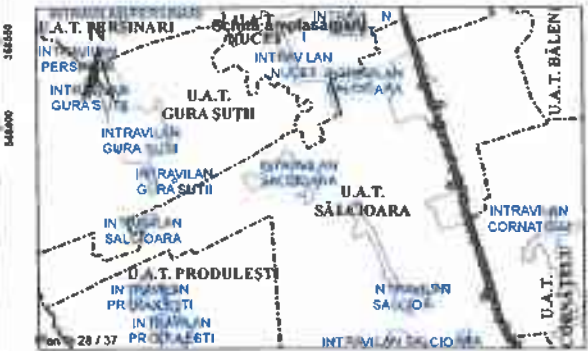
Prezentul document receptionat este valabil însoțit de procesul verbal de recepție nr 1237 / data 30.08.2024

130419 / 30.08.2024 **Ioana Stoicescu** signed for Stoicescu Dat : 2024.08.30 15:50:27 39°

### PLAN TOPOGRAFIC - OBIECTIV DE INVESTIȚIE DN 71 BĂLDANA-TARGOVISTE-SINAIA U.A.T. SĂLCIOARA Scara 1:500

|   |  |
|---|--|
| <b>Legendă</b><br>● Punct cotat<br>--- Limită construcții<br>--- Limită proprietăți<br>--- Limită UAT<br>--- Limită intervenții<br>--- Coridor exproprie<br>--- Suprafețe exproprie/transfer<br>--- Imobile evidențiate OCPI<br>--- Construcție | Beneficiar<br>Compania Națională de Administrare<br>a Infrastructurii Rurale<br> |
|   | Executor<br>GENERAL SURVEY CORPORATION<br>                                       |

Sistem de proiecție Stereografic 1870  
Plan de referință Marea Neagră 1975




#### Certificare amplasament

Birou Cadastru  
**Constantin Razvan CRETESCU**

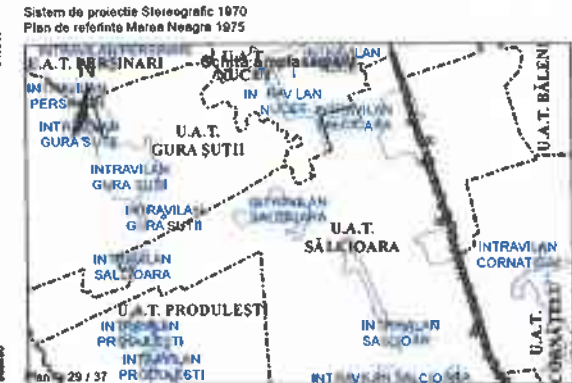
|                     |   |
|---------------------|---|
| Coordonator proiect | BULETE Florina Madalina                               |
| Desenat             | Sandu Alexandra                                       |
| Verificat           | BULETE Florina Madalina<br>29/08/2024 13:36:04 UTC+02 |





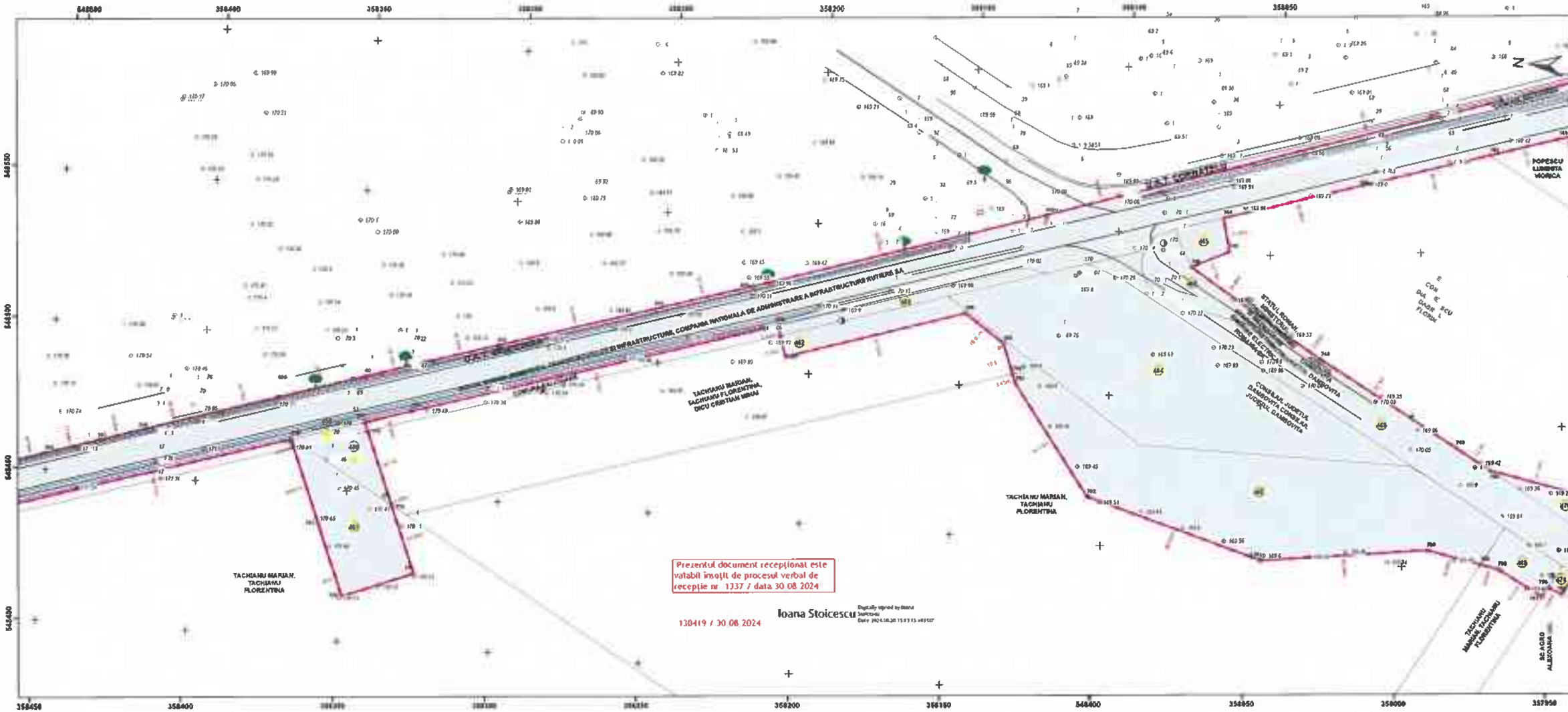
**PLAN TOPOGRAFIC - OBIECTIV DE INVESTIȚIE  
DN 71 BĂLDANA-TARGOVISTE-SINAIA  
U.A.T. SĂLCIOARA  
Scara 1:500**

|   |   |
|---|---|
| <b>Legendă</b><br>Punct cotat<br>Limită construcții<br>Limită proprietate<br>Limită UAT<br>Limită îngrădită<br>Coridor expropriere<br>Suprafețe expropriate/transfer<br>Imobile evidențiate OCPI<br>Construcții | Beneficiar:<br>Compania Națională de Administrare a Infrastructurii Rutiere<br> |
|   | Executant:<br>GENERAL SURVEY CORPORATION<br>                                    |



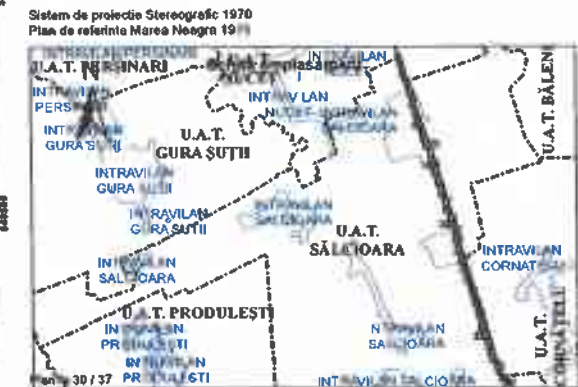
**Certificare amplasament**  
 Birou Cadastru  
 Constantin Razvan CRETESCU

|                     |  |
|---------------------|--|
| Coordonator proiect | BULETE Florina Mădăline                            |
| Desenat             | Sandu Alexandra Bulete Florina Madalina            |
| Verificat           | BULETE Florina Mădăline 29/08/2024 13:36:04 UTC+02 |



PLAN TOPOGRAFIC - OBIECTIV DE INVESTIȚIE  
DN 71 BĂLDANA-TARGOVISTE-SINAIA  
U.A.T. SĂLCIOARA  
Scara 1:500

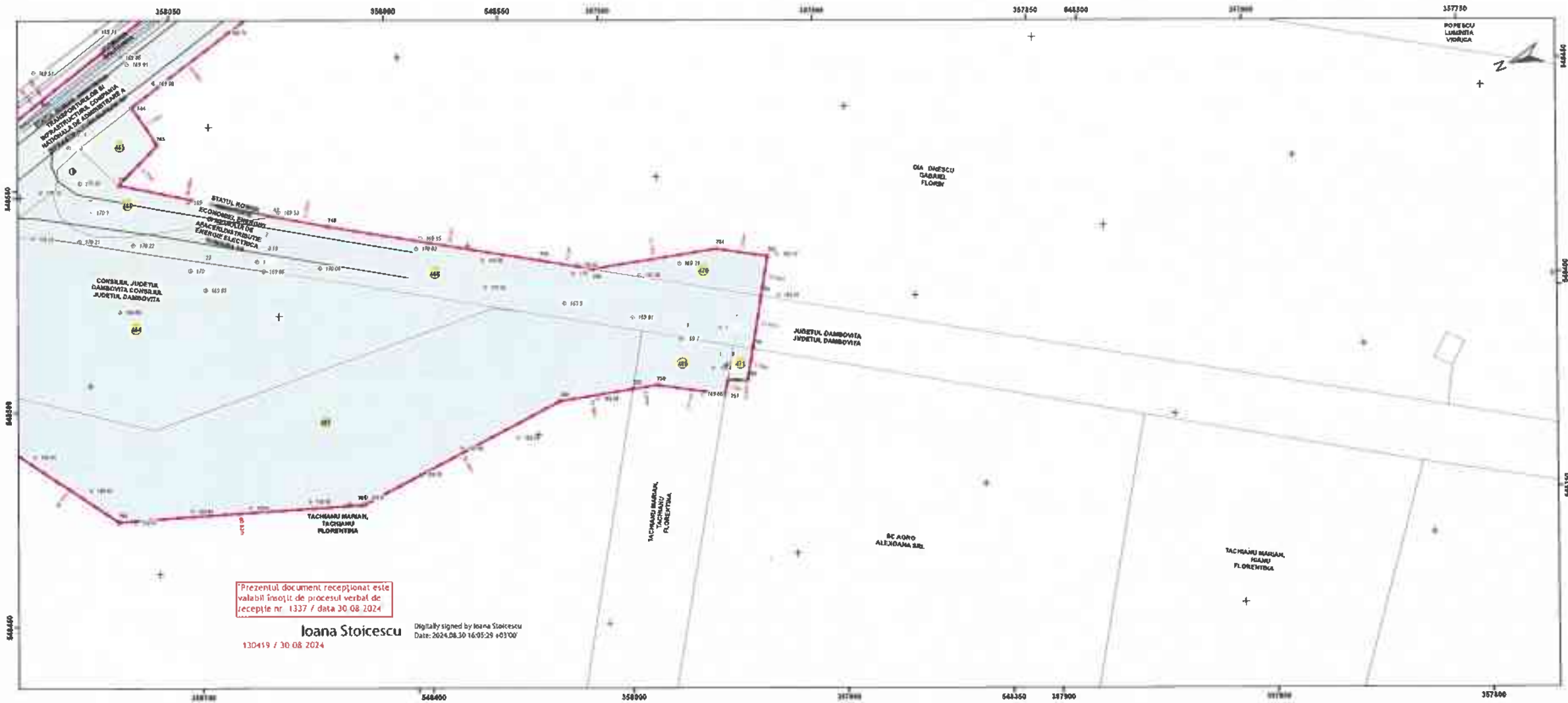
|                     |  |
|---------------------|--|
| <b>Legende:</b><br> | Beneficiar:<br>Campania Nationala de Administrare<br>a Infrastructurii Rutiere<br> |
|                     | Executant:<br>GENERAL SURVEY<br>CORPORATION<br>                                    |



Carificare amplasament  
Birou Cadastru  
Constantin Razvan CRETESCU

|                     |                         |
|---------------------|-------------------------|
| Coordonator proiect | BULETE Florina Madalina |
| Desenat             | Sanda Alexandra         |
| Verificat           | BULETE Florina Madalina |

Bulet Florina Madalina  
29/08/2024 13:36:04 UTC+02

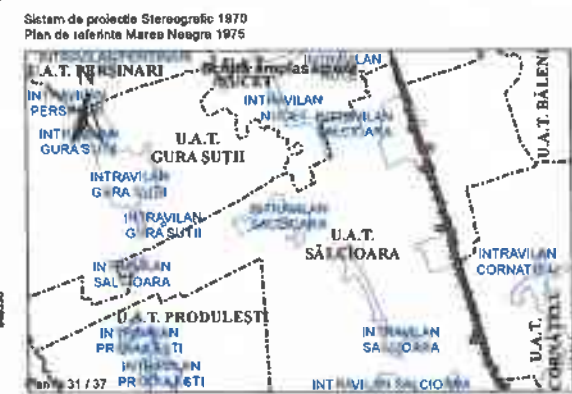


Prezentul document recepționat este  
valabil însoțit de procesul verbal de  
recepție nr. 1337 / data 30.08.2024

**Ioana Stoicescu**  
130419 / 30.08.2024  
Digitally signed by Ioana Stoicescu  
Date: 2024.08.30 16:05:29 +03'00'

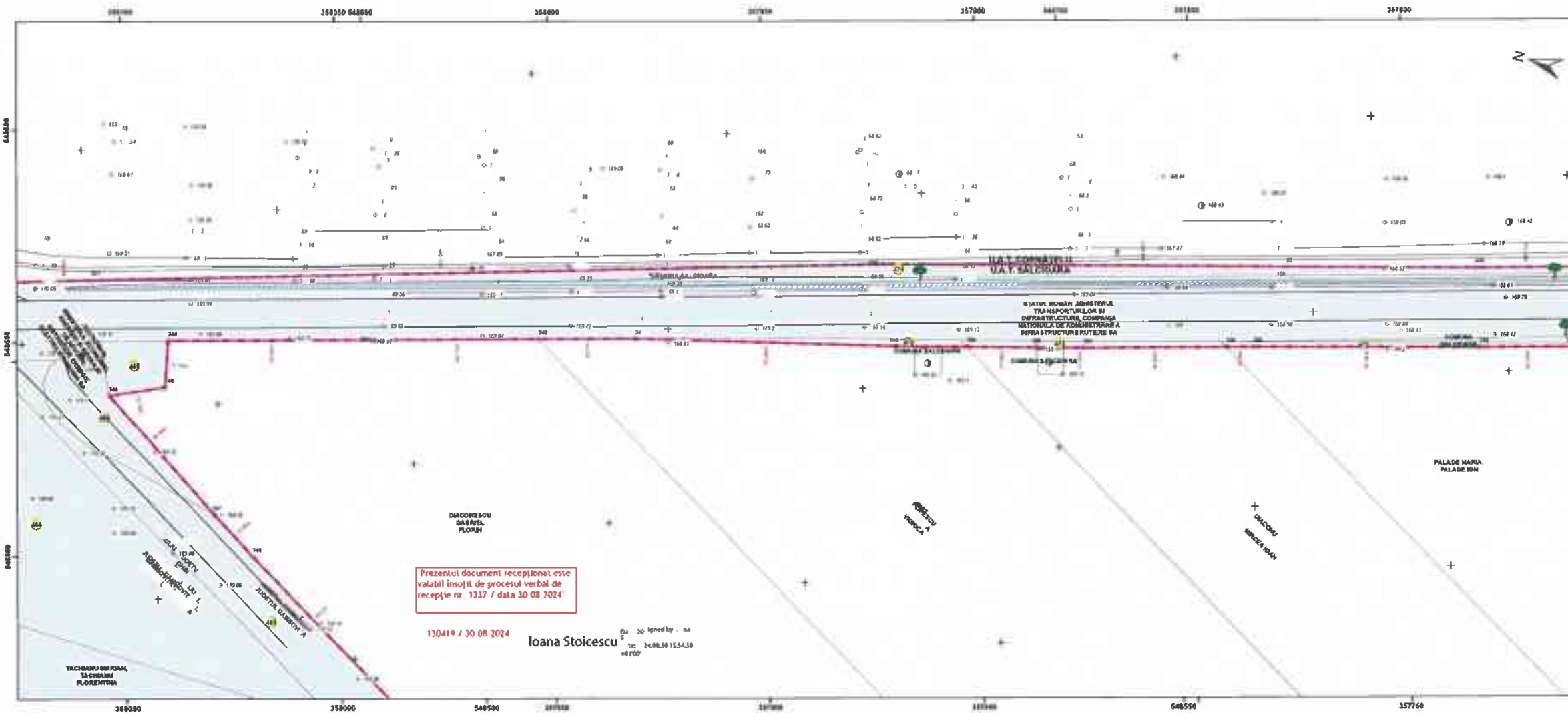
**PLAN TOPOGRAFIC - OBIECTIV DE INVESTIȚIE  
DN 71 BĂLDANA-TARGOVISTE-SINAIA  
U.A.T. SĂLCIOARA  
Scara 1:500**

|   |  |
|---|--|
| <b>Legendă</b><br>Punct colț<br>Limită construcții<br>Limită proprietate<br>Limită UAT<br>Limită Intravilan<br>Coridor expropriere<br>Suprafețe expropriate/transfer<br>Imobile evidențiate OCPI<br>Construcții | Beneficiar:<br>Compania Națională de Administrare<br>a Infrastructurii Rutiere<br> |
|   | Executant:<br>GENERAL SURVEY CORPORATION<br>                                       |



**Cerificare amplasament**  
Biru Cadastru  
Constantin Razvan CRETESCU

|                     |  |
|---------------------|--|
| Coordonator proiect | BULETE Florina Mădălina                            |
| Desenat             | Sandu Alexandra Bulete Florina Madalina            |
| Verificat           | BULETE Florina Mădălina 29/08/2024 13:36:04 UTC+02 |



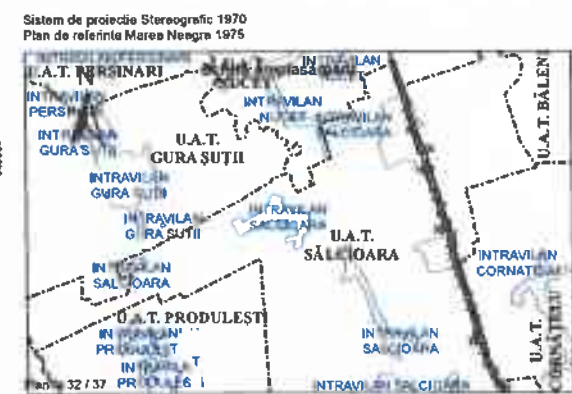
**PLAN TOPOGRAFIC - OBIECTIV DE INVESTIȚIE  
DN 71 BĂLDANA-TARGOVISTE-SINAIA  
U.A.T. SĂLCIOARA  
Scara 1:500**

**Legendă**

- Punct colar
- Limită construcții
- Limită proprietate
- Limită UAT
- Limită intravilan
- Coridor expropriere
- Suprafețe expropriate/transfer
- Imobile evidențiate OCPI
- Construcții

**Beneficiar:** Compania Națională de Administrare și Infrastructură Rutieră **CNAIR**

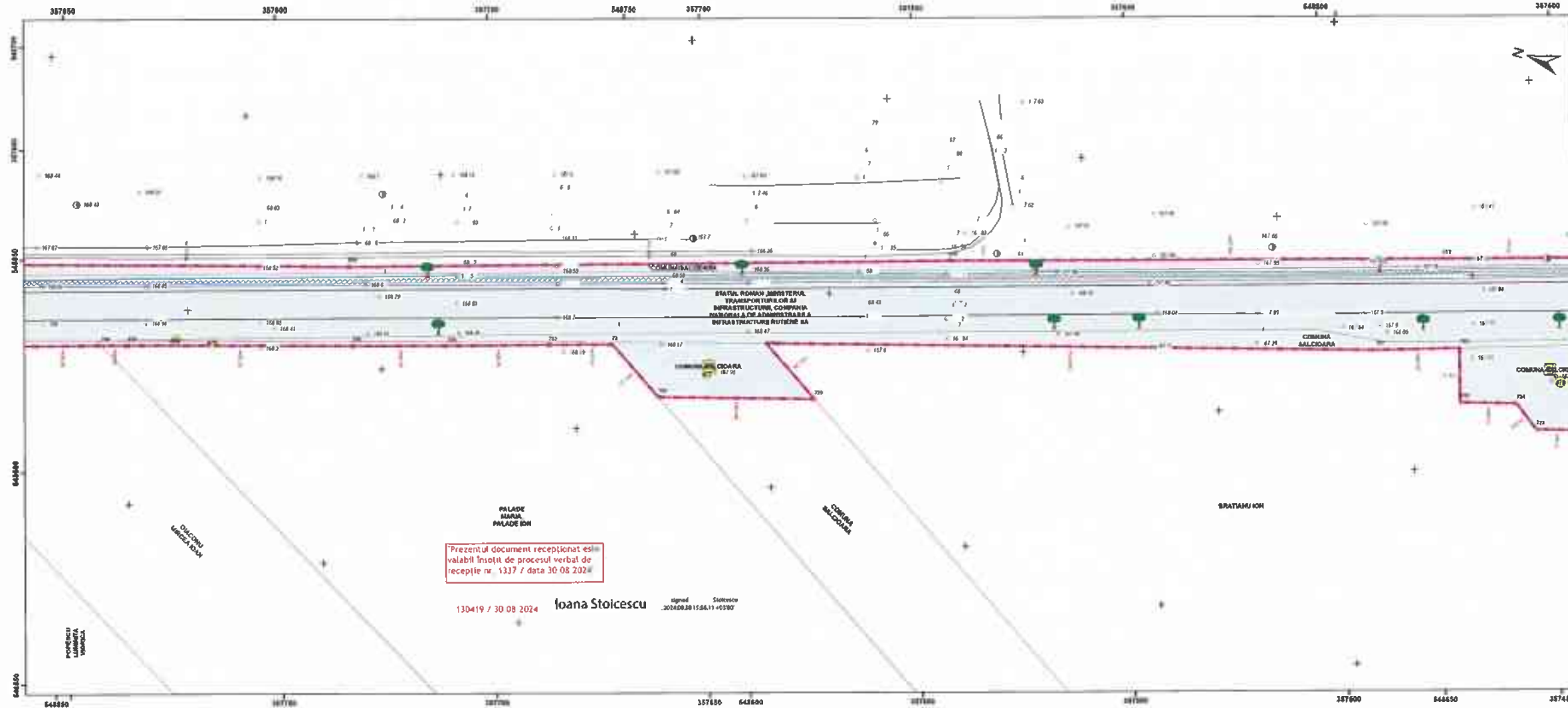
**Executant:** GENERAL SURVEY CORPORATION **General Survey Corporation**



**Certificare amplasament**  
**Birou Cadastru**  
**Constantin Razvan CRETESCU**

|                     |                         |
|---------------------|-------------------------|
| Coordonator proiect | BULETE Florina Mădălina |
| Desenat             | Sandu Alexandra         |
| Verificat           | BULETE Florina Mădălina |

29/08/2024 13:36:04 UTC+02



**PLAN TOPOGRAFIC - OBIECTIV DE INVESTIȚIE  
DN 71 BĂLDANA-TĂRGOVIȘTE-SINAIA  
U.A.T. SĂLCIOARA  
Scara 1:500**

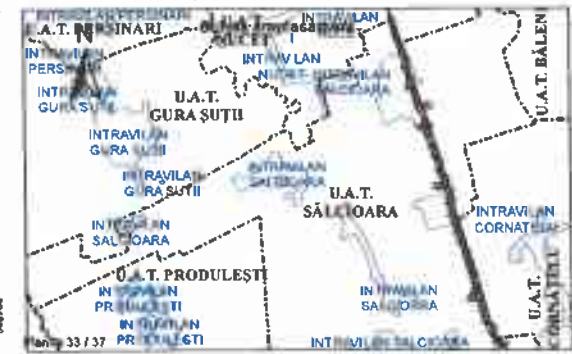
**Legendă**

- Punct cotat
- Limită construcții
- Limită proprietate
- Limită UAT
- Limită intravilan
- Coridor expropriere
- Suprafețe expropriate/transate
- Imobile evidențiate OCPI
- Construcții

**Beneficiar:** Compania Națională de Administrare a Infrastructurii Rutiere  
**CNAIR**

**Executanți:** GENERAL SURVEY CORPORATION  
**General Survey Corporation**

Sistem de proiecție Stereografic 1970  
Plan de referință Marea Neagră 1975

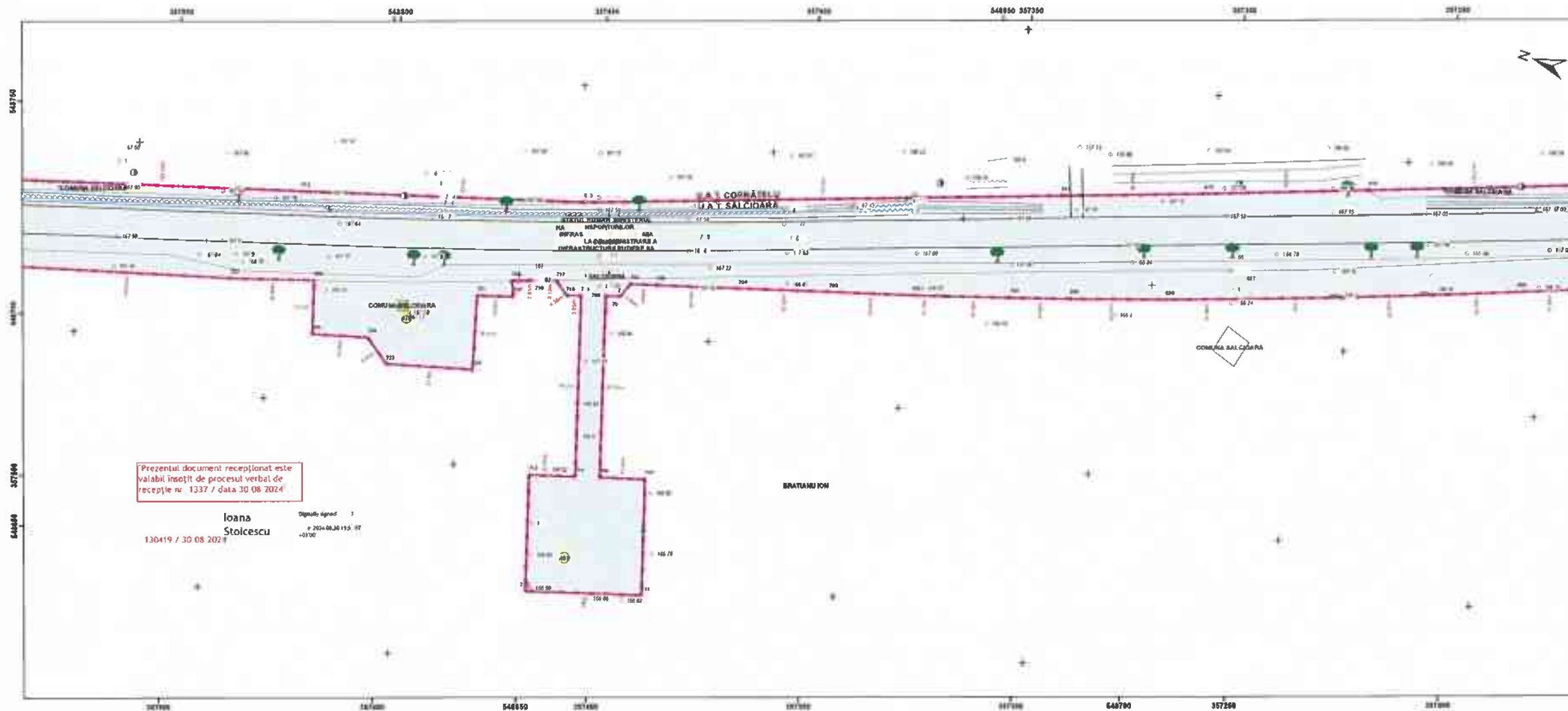


**Certificare amplasament**

**Birou Cadastru Constantin Razvan CRETESCU**

|                     |                         |
|---------------------|-------------------------|
| Coordonator proiect | BULETE Florina Madalina |
| Desenat             | Sandu Alexandru         |
| Verificat           | BULETE Florina Madalina |

29/08/2024 13:36:04 UTC+02





Prezentul document recepționat este  
valabil însoțit de procesul verbal de  
recepție nr. 1337 / data 30.08.2024

Ioana Stoicescu  
130419 / 30.08.2024

Digitally signed  
P: 2024.08.30 11:51:07  
+0100


**PLAN TOPOGRAFIC - OBIECTIV DE INVESTIȚIE**  
**DN 71 BĂLDANA-TARGOVISTE-SINAIA**  
**U.A.T. SĂLCIOARA**  
Scara 1:500

|   |   |
|---|---|
| <b>Legendă</b><br>- Linie de demarcație<br>- Linie de proprietate<br>- Linie de construcție<br>- Linie de intravilan<br>- Cordonul expropriației<br>- Suprafețe expropriabile<br>- Imobile evidențiate<br>- Construcții | Beneficiar:<br>Compania Națională de Administrare<br>și Infrastructură Rutieră<br> |
|   | Executor:<br>GENERAL SURVEY CORPORATION<br>  |



**Certificare amplasament**  
Biru Cadastru  
Constantin Razvan CRETESCU



|                     |   |
|---------------------|---|
| Coordonator proiect | BULETE Florina<br>Mădălina              |
| Desenat             | Sanda Alexandra Bulete Florina Madalina |
| Verificat           | BULETE Florina<br>Mădălina              |

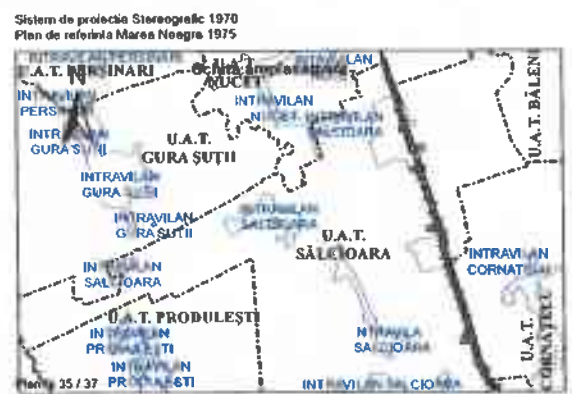


Prezentul document recepțional este valabil însoțit de procesul verbal de recepție nr. 1337 / data 30.08.2024

**Ioana Stoicescu** Digitally signed by Ioana Stoicescu  
 Date: 2024.08.30 15:58:55 +03'00'  
 130419 / 30.08.2024

**PLAN TOPOGRAFIC - OBIECTIV DE INVESTIȚIE  
 DN 71 BĂLDANA-TÂRGOVIȘTE-SINAIA  
 U.A.T. SĂLCIOARA  
 Scara 1:500**

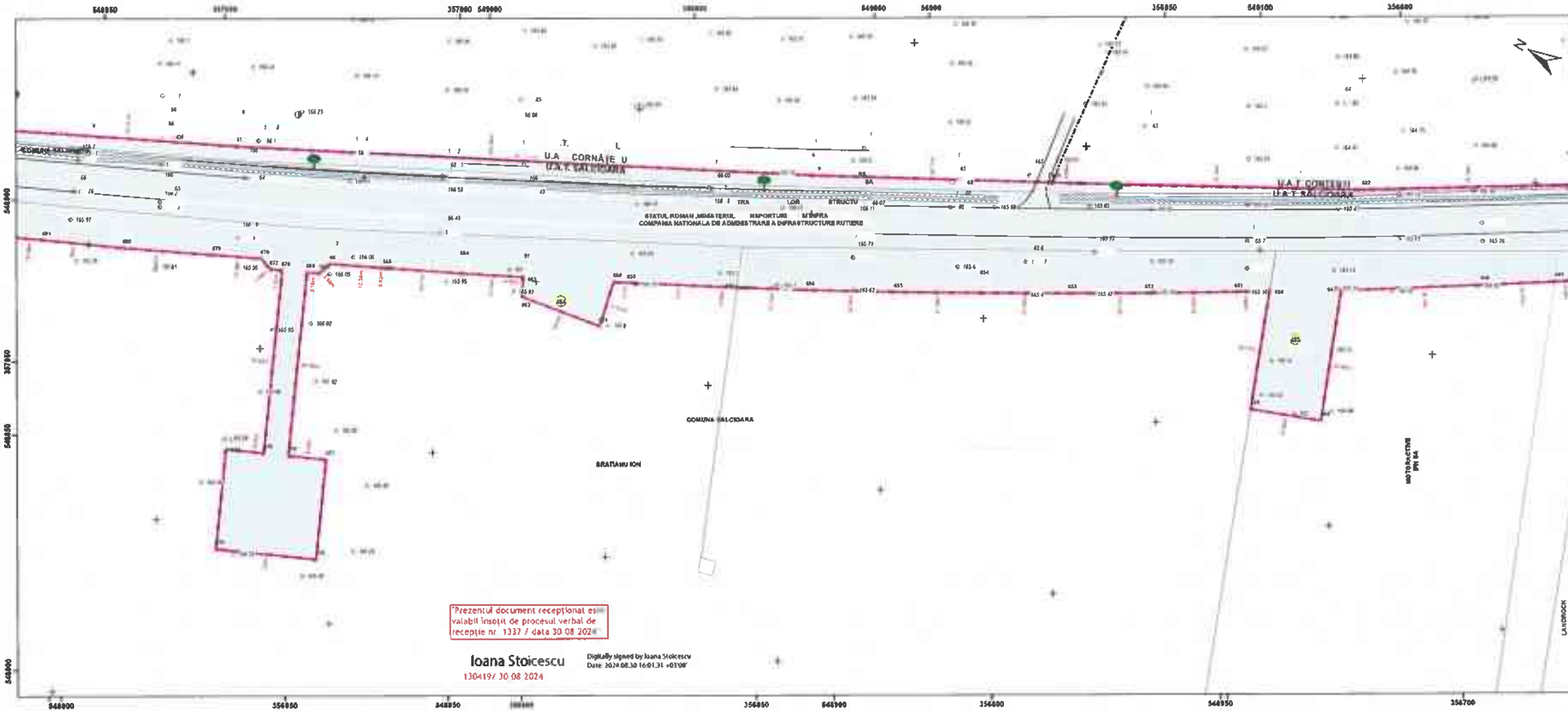
|  |   |
|--|---|
| <b>Legendă</b><br>Punct cotat<br>Limită construcție<br>Limită proprietate<br>Limită UAT<br>Limită intravilan<br>Coridor expropriere<br>Suprafețe expropriate/transfer<br>Imobile evidențiate OCPI<br>Construcție | Beneficiar<br>Compania Națională de Administrare și Infrastructură Rutieră<br> |
|  | Executor<br>GENERAL SURVEY CORPORATION<br>                                     |



**Certificare amplasament**  
 Birou Cadastru  
 Constantin Razvan CRETESCU

|                     |                         |
|---------------------|-------------------------|
| Coordonator proiect | BULETE Florina Madalina |
| Desenat             | Sandu Alexandra         |
| Verificat           | BULETE Florina Madalina |

29/08/2024 13:36:04 UTC+02

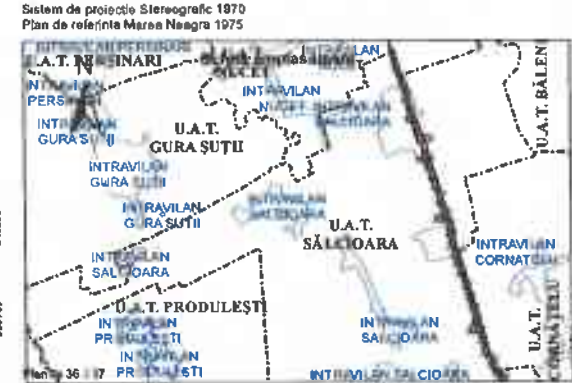


Prezentul document receptional este valabil însoțit de procesul verbal de recepție nr. 1337 / data 30.08.2024

Ioana Stoicescu  
130419 / 30.08.2024  
Digitally signed by Ioana Stoicescu  
Date: 2024.08.30 10:01:31 +0300

**PLAN TOPOGRAFIC - OBIECTIV DE INVESTIȚIE  
DN 71 BĂLDANA-TARGOVISTE-SINAIA  
U.A.T. SĂLCIOARA  
Scara 1:500**

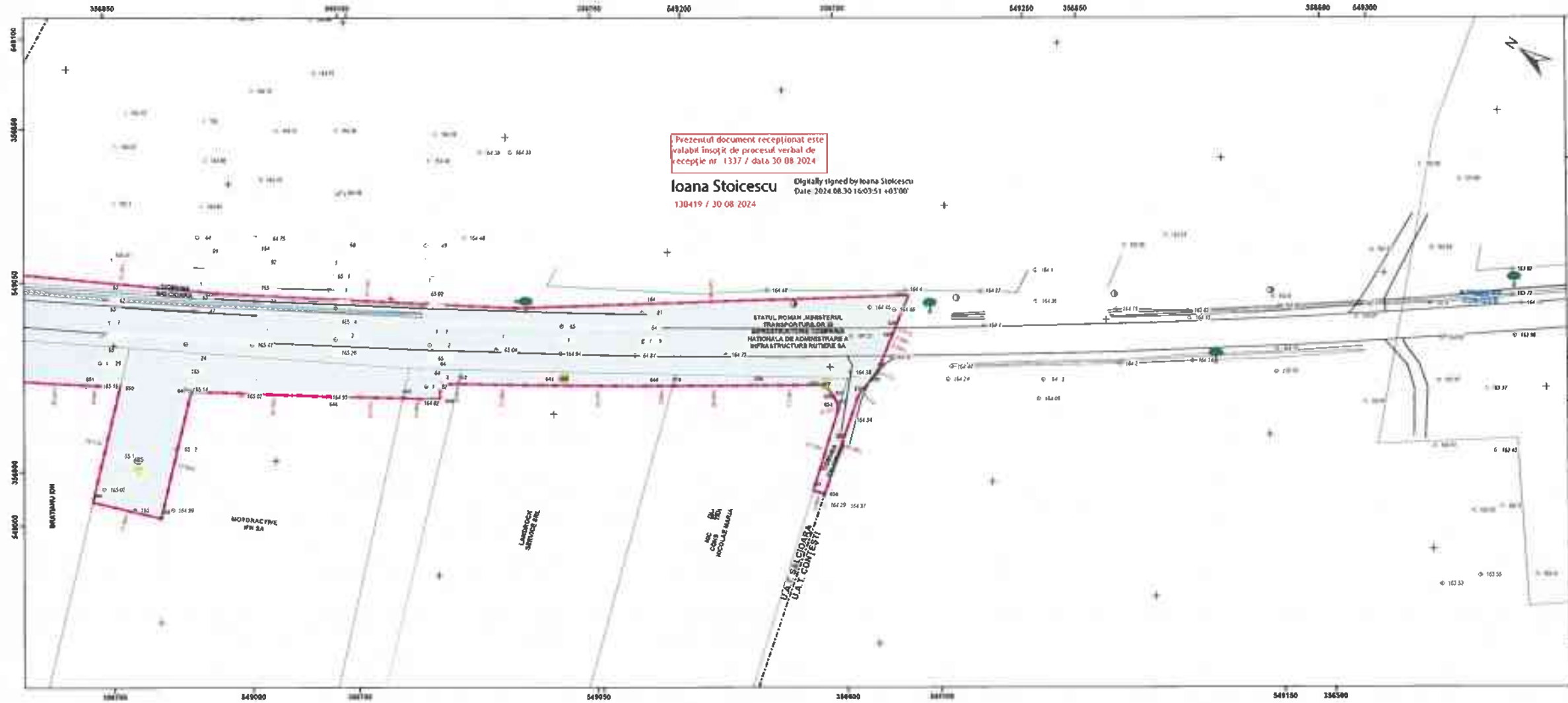
|  |  |
|--|--|
| <b>Legendă</b><br>Punct cotat<br>Limită construcții<br>Limită proprietate<br>Limită UAT<br>Limită Intravilan<br>Coridor expropriere<br>Suprafețe expropriate/transfer<br>Imobile evidențiate OCPI<br>Construcții | Beneficiar<br>Compania Națională de Administrare a Infrastructurii Rutiere<br> |
|  | Executant<br>GENERAL SURVEY CORPORATION<br>                                    |



**Certificare amplasament**  
Birou Cadastru  
Constantin Razvan CRETESCU

|                     |  |
|---------------------|--|
| Coordonator proiect | BULETE Florina Mădălina                            |
| Desenat             | Sandu Alexandru Bulete Florina Madalina            |
| Verificat           | BULETE Florina Mădălina 29/08/2024 13:36:04 UTC+02 |

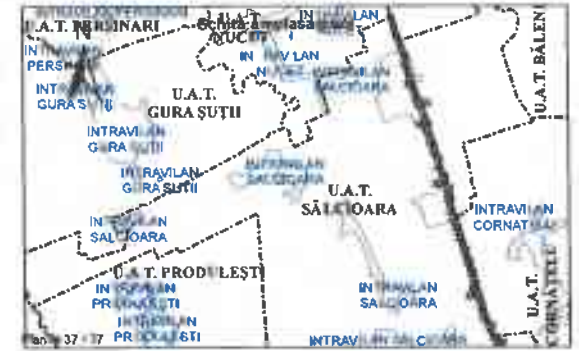




**PLAN TOPOGRAFIC - OBIECTIV DE INVESTIȚIE  
DN 71 BĂLDANA-TARGOVISTE-SINAIA  
U.A.T. SĂLCIOARA  
Scara 1:500**

|   |  |
|---|--|
| <b>Legendă</b><br>Linie de traseu<br>Linie de proiect<br>Limită UAT<br>Limită Intravilan<br>Coridor expropriație<br>Suprafețe expropriate/transfer<br>Imobile evidențiate OCPI<br>Construcții | Beneficiar<br>Compania Națională de Administrare a Infrastructurii Rutiere<br> |
|   | Executant<br>GENERAL SURVEY CORPORATION<br>                                    |

Sistem de proiecte Stereografic 1970  
Plan de referință Marea Neagră 1975



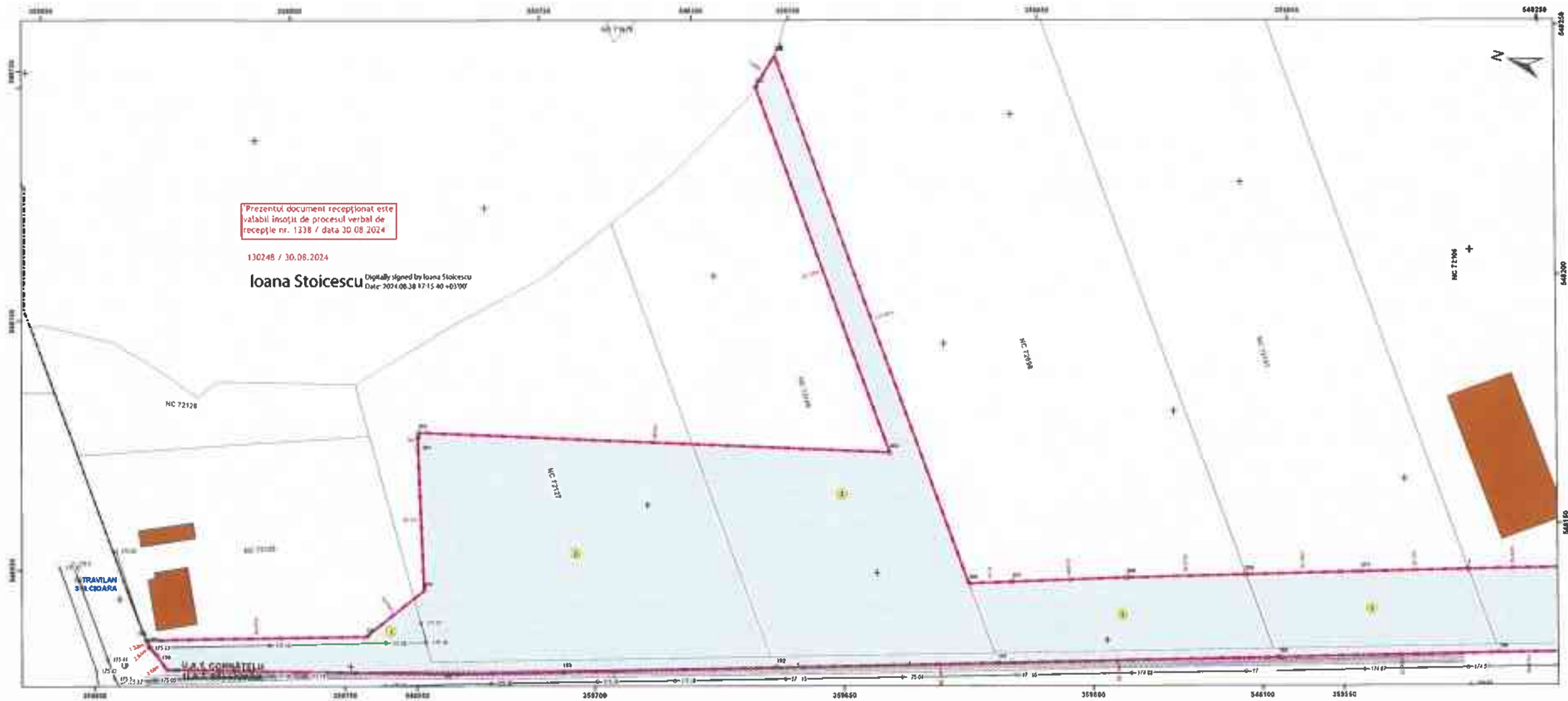
**Certificare amplasament**

Birou Cadastru  
Constantin Razvan CREȚESCU



Digitally signed by Crețescu Constantin Razvan  
DN: cn=Constantin Razvan, o=BUROUL 1444, email=Constantin.Razvan@bucuresti.cadastru.ro, c=RO  
Date: 2024.08.29 13:36:04 +0200

|                     |  |
|---------------------|--|
| Coordonator proiect | BULETE Florina Mădălina                            |
| Desenat             | Senču Alexandru Bulete Florina Mădălina            |
| Verificat           | BULETE Florina Mădălina 29/08/2024 13:36:04 UTC+02 |

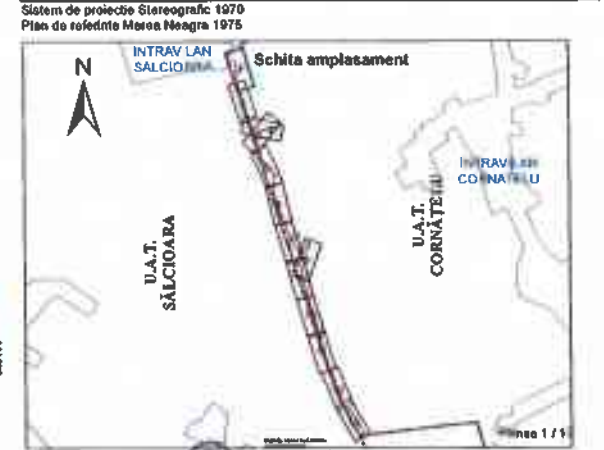


Prezentul document recepționat este valabil însoțit de procesul verbal de recepție nr. 1338 / data 30.08.2024

130248 / 30.08.2024  
 Ioana Stoicescu  
 Digitally signed by Ioana Stoicescu  
 Date: 2024.08.30 17:15:40 +0300

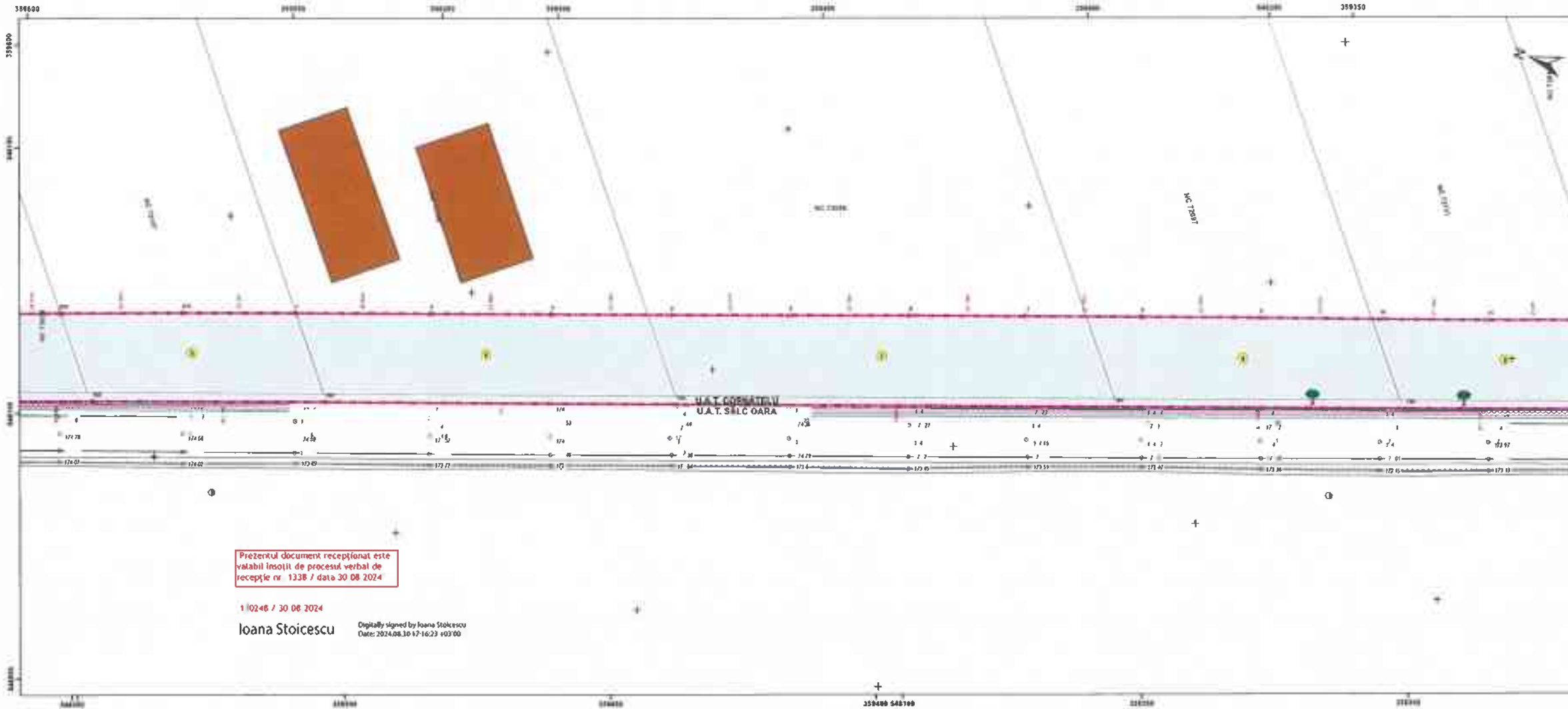
**PLAN TOPOGRAFIC - OBIECTIV DE INVESTIȚIE  
 DN 71 BĂLDANA-TĂRGOVIȘTE-SINAIA  
 U.A.T. CORNĂȚELU  
 Scara 1:500**

|   |  |
|---|--|
| <b>Legendă</b><br>- Limita coltar<br>- Limita proprietate<br>- Limita UAT<br>- Limita Intrevilan<br>- Suprafete expropriate transfer<br>- Imobile evidență OCPI<br>- Construcții<br>- Coridor expropriere | Beneficiar<br>Compania Națională de Administrare a Infrastructurii Rutiere<br> |
|   | Executant<br>GENERAL SURVEY CORPORATION<br>                                    |



|                     |                         |
|---------------------|-------------------------|
| Coordonator proiect | BULETE Florina Madalina |
| Desenat             | Sandu Alexandra         |
| Verificat           | BULETE Florina Madalina |



29/08/2024 10:31:42 UTC+02



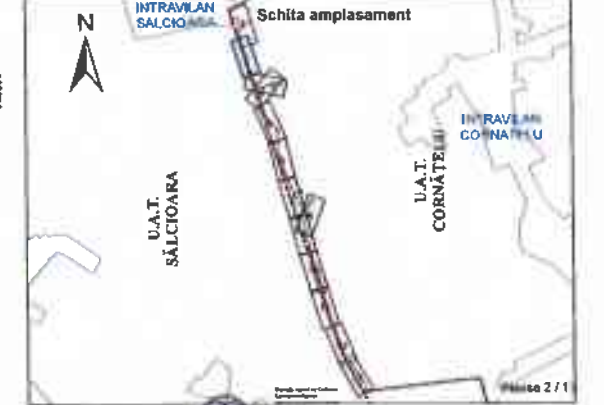
Prezentul document receptionat este valabil însoțit de procesul verbal de recepție nr. 1338 / data 30.08.2024

1/0246 / 30.08.2024  
 Ioana Stoicescu  
 Digitally signed by Ioana Stoicescu  
 Date: 2024.08.30 17:16:23 +03'00'

**PLAN TOPOGRAFIC - OBIECTIV DE INVESTIȚIE  
 DN 71 BĂLDANA-TÂRGOVIȘTE-SINAIA  
 U.A.T. CORNĂȚELU  
 Scara 1:500**

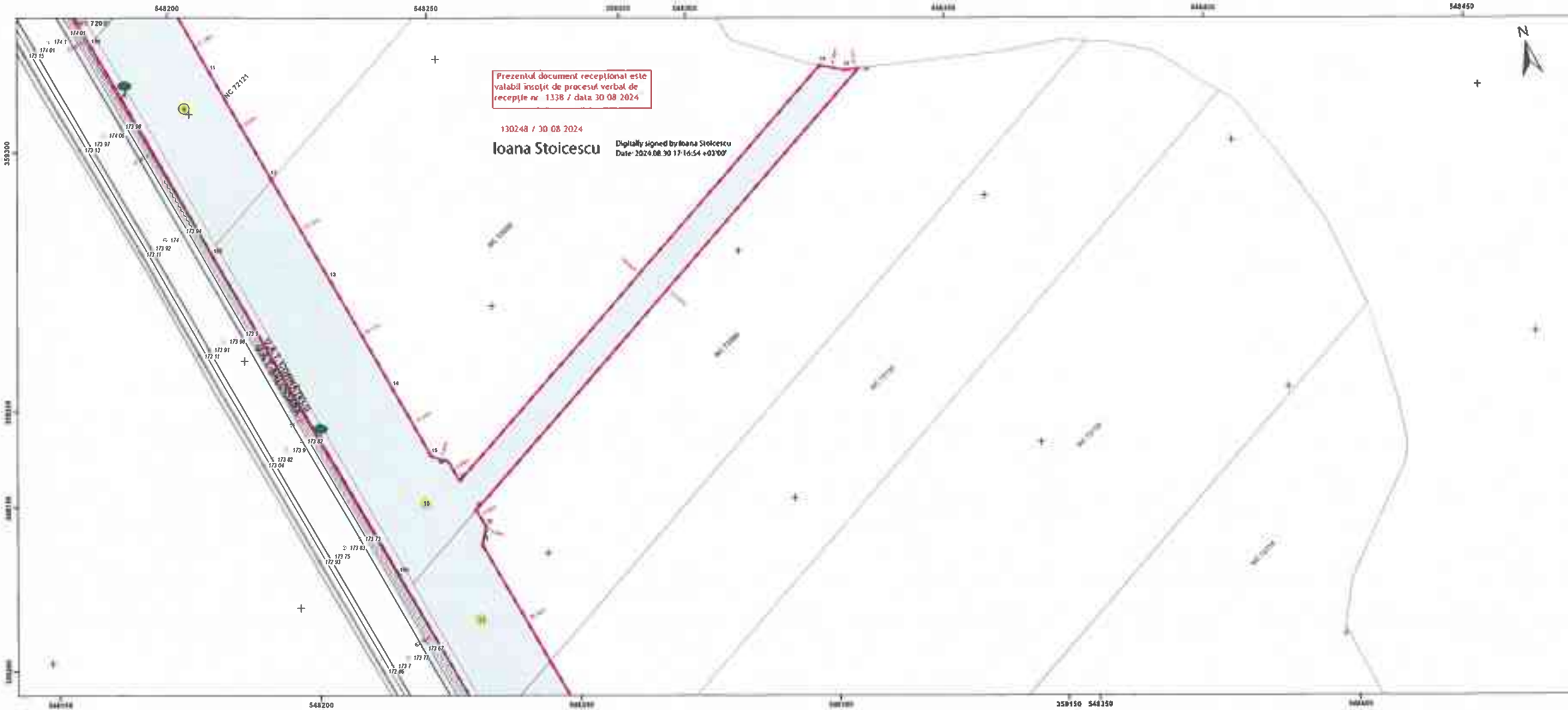
|  |  |
|--|--|
| <b>Legendă</b><br>Punct colț<br>Limită construcții<br>Limită proprietate<br>Limită UAT<br>Limită intravilan<br>Suprafețe expropriate / transfer<br>Imobile evidențiate OCPI<br>Construcții<br>Condar expropriere | Beneficiar:<br>Compania Națională de Administrare și Infrastructură Rutieră<br> |
|  | Executant:<br>GENERAL SURVEY CORPORATION<br>                                    |

Sistem de proiecție Stereografic 1970  
 Plan de referință Marea Neagră 1975



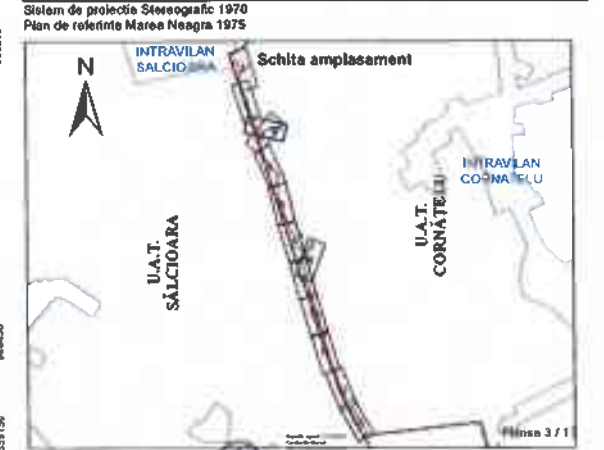
|  |                         |
|--|-------------------------|
| Certificare Amplasament<br>Ștefan Căleștru<br>Constantin Răzvan Crețescu |                         |
| Coordonator proiect  | BULETE Florina Madalina |
| Desenat  | Sandru Alexandra        |
| Verificat  | BULETE Florina Madalina |

Bulet Florina Madalina  
 29/08/2024 10:31:42 UTC+02



**PLAN TOPOGRAFIC - OBIECTIV DE INVESTIȚIE  
 DN 71 BĂLDANA-TÂRGOVIȘTE-SINAIA  
 U.A.T. CORNĂȚELU  
 Scara 1:500**

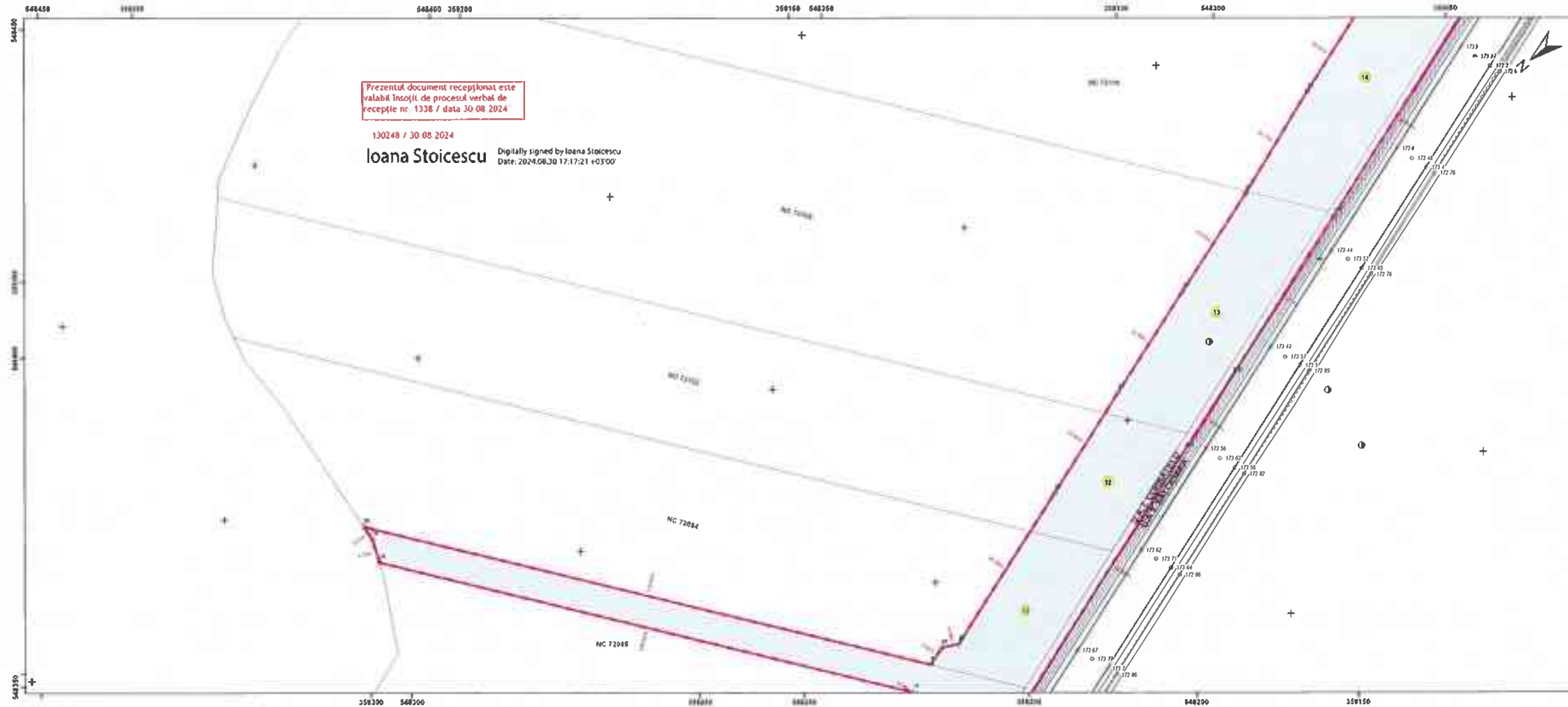
|   |   |
|---|---|
| <b>Legendă</b><br>● Punct colț<br>— Limită construcții<br>— Limită proprietate<br>- - - Limită UAT<br>□ Limită intravilan<br>▨ Suprafețe expropriate / transfer<br>□ Imobile evidențiate OCPI<br>□ Construcții<br>□ Coridor expropriere | Beneficiar:<br>Compania Națională de Administrare a Infrastructurii Rutiere<br> |
|   | Executant:<br>GENERAL SURVEY CORPORATION<br>                                    |



Cartificarea amplasamentului în baza Cadastrelor  
 Confirma în Razna Cretescu

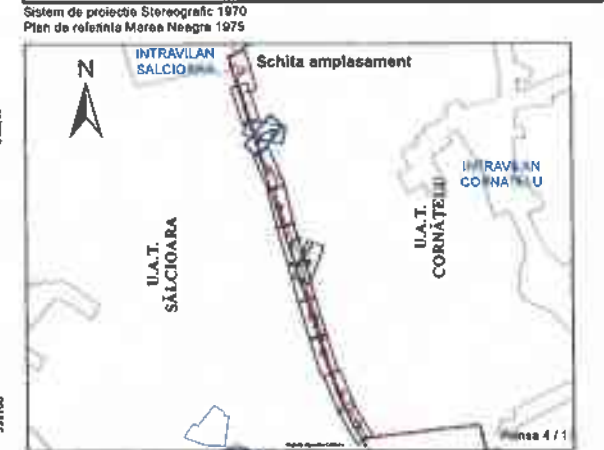
|                     |                         |
|---------------------|-------------------------|
| Coordonator proiect | BULETE Florina Madalina |
| Desenat             | Sandu Alexandra         |
| Verificat           | BULETE Florina Madalina |

29/08/2024 10:31:42 UTC+02



**PLAN TOPOGRAFIC - OBIECTIV DE INVESTIȚIE  
 DN 71 BĂLDANA-TĂRGOVIȘTE-SINAIA  
 U.A.T. CORNĂȚELU  
 Scara 1:500**

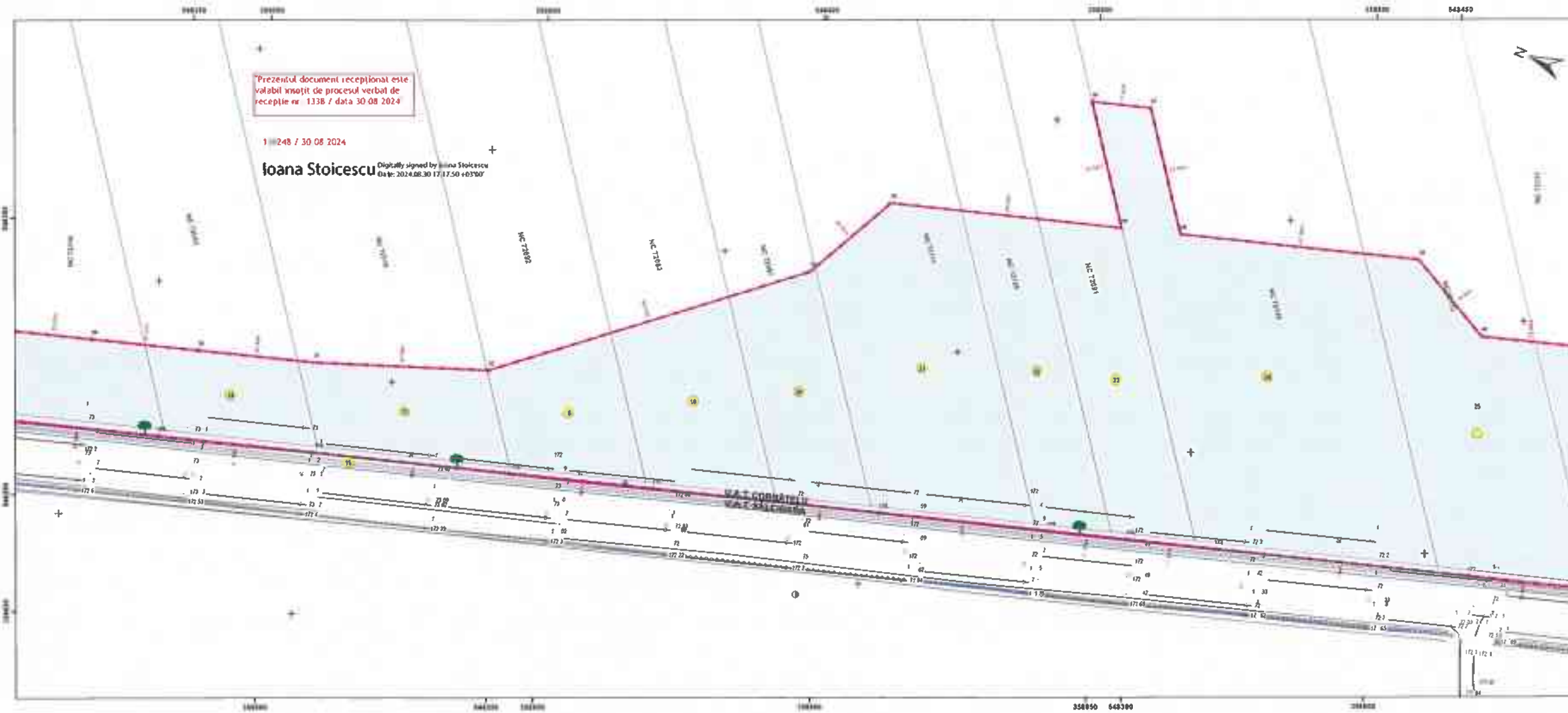
|   |   |
|---|---|
| <b>Legendă</b><br>Punct colț<br>Limită construcții<br>Limită proprietate<br>Limită UAT<br>Limită Intravilan<br>Suprafețe exproprie/transfer<br>Imobile evidențiate CCPI<br>Construcții<br>Coridor exproprie | Beneficiar:<br>Compania Națională de Administrare și Infrastructură Rutieră<br> |
|   | Executant:<br>GENERAL SURVEY CORPORATION<br>                                    |



Certificare amplasament  
 Șteu-Căldărușeni  
 Constantin Razvan Crătescu

|                     |                         |
|---------------------|-------------------------|
| Coordonator proiect | BULETE Florina Madalina |
| Desenat             | Sandu Alexandra         |
| Verificat           | BULETE Florina Madalina |

Buletete Florina Madalina  
 29/08/2024 10:31:42 UTC+02

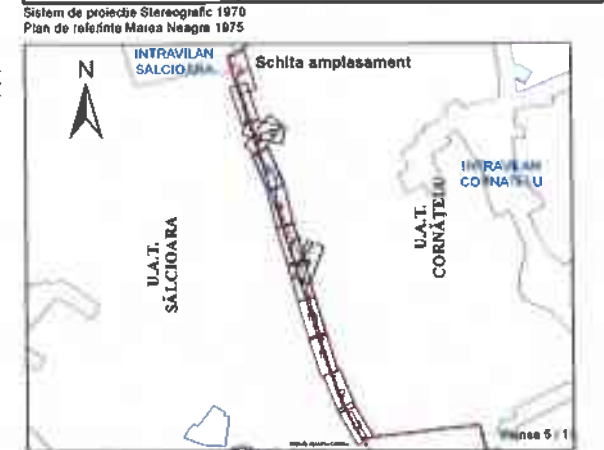


Prezentul document receptional este valabil însoțit de procesul verbal de recepție nr. 1338 / data 30.08.2024

10248 / 30.08.2024  
 Ioana Stoicescu  
 Digitally signed by Ioana Stoicescu  
 DN: cn=Ioana Stoicescu, o=2024.08.30 17:17:50 +0300

**PLAN TOPOGRAFIC - OBIECTIV DE INVESTIȚIE  
 DN 71 BĂLDANA-TÂRGOVIȘTE-SINAIA  
 U.A.T. CORNĂȚELU  
 Scara 1:500**

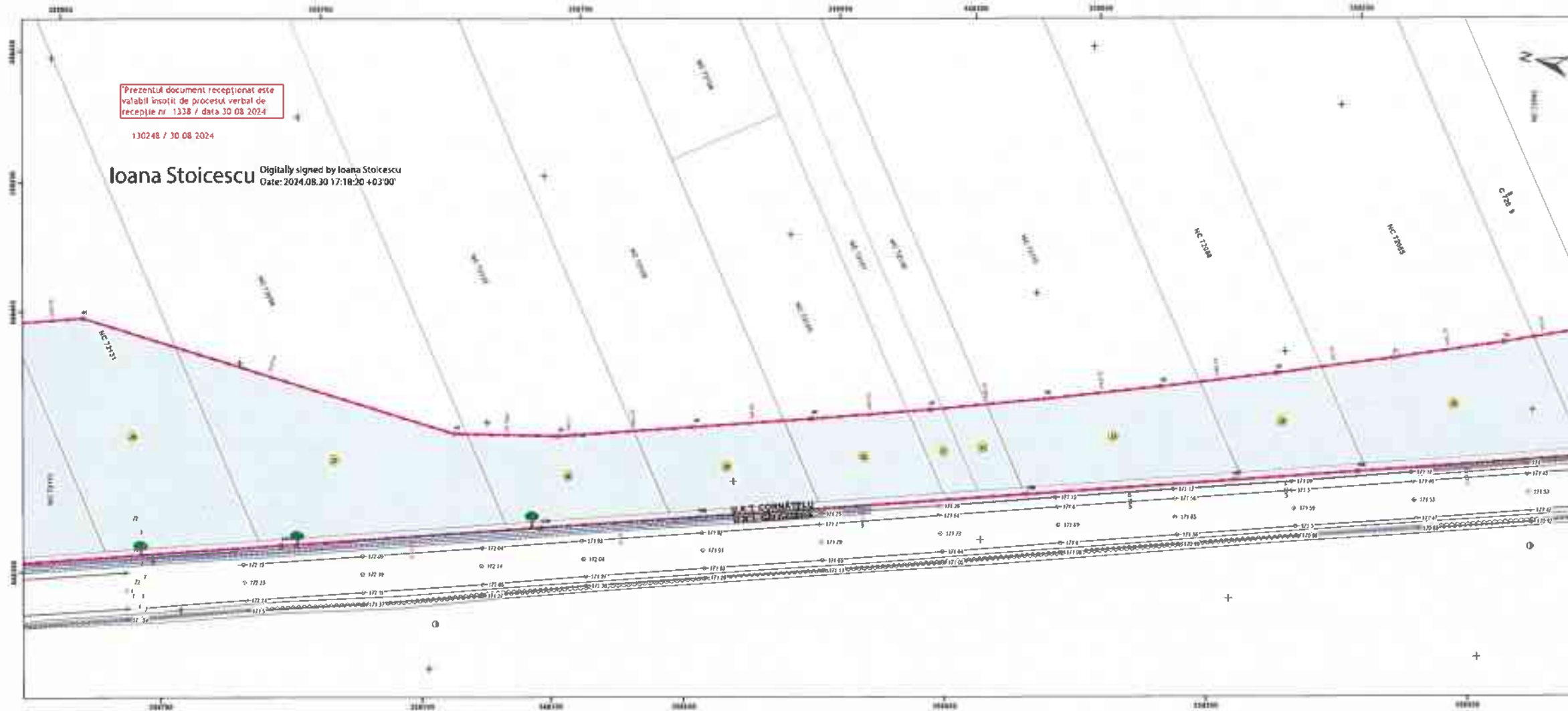
|  |  |
|--|--|
| <b>Legendă</b><br>Punct colat<br>Limită construcții<br>Limită proprietate<br>Limită UAT<br>Limită intravilan<br>Suprafețe expropriate/transfer<br>Imobile evidențiate OCPI<br>Construcții<br>Căder expropriere | Beneficiar<br>Compania Națională de Administrare a Infrastructurii Rutiere<br> |
|  | Executant<br>GENERAL SURVEY CORPORATION<br>                                    |



Certificare amplasament  
 Șosea Calea din  
 Constantin Razvan Grefescu

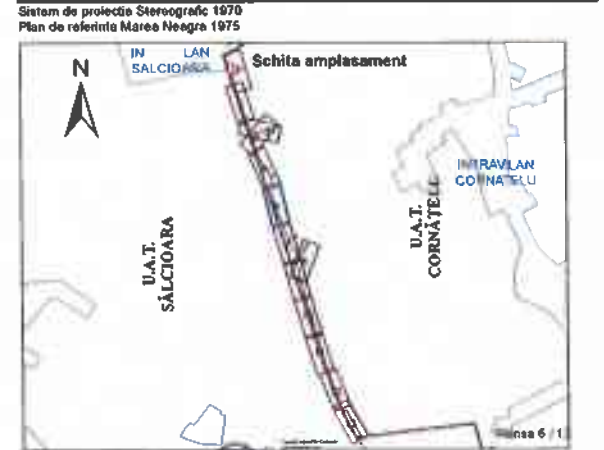
|                     |                         |
|---------------------|-------------------------|
| Coordonator proiect | BULETE Florina Madalina |
| Desenat             | Sanda Alexandra         |
| Verificat           | BULETE Florina Madalina |

29/08/2024 10:31:42 UTC+02



**PLAN TOPOGRAFIC - OBIECTIV DE INVESTIȚIE**  
**DN 71 BĂLDANA-TĂRGOVIȘTE-SINAI**  
**U.A.T. CORNĂȚELU**  
 Scara 1:500

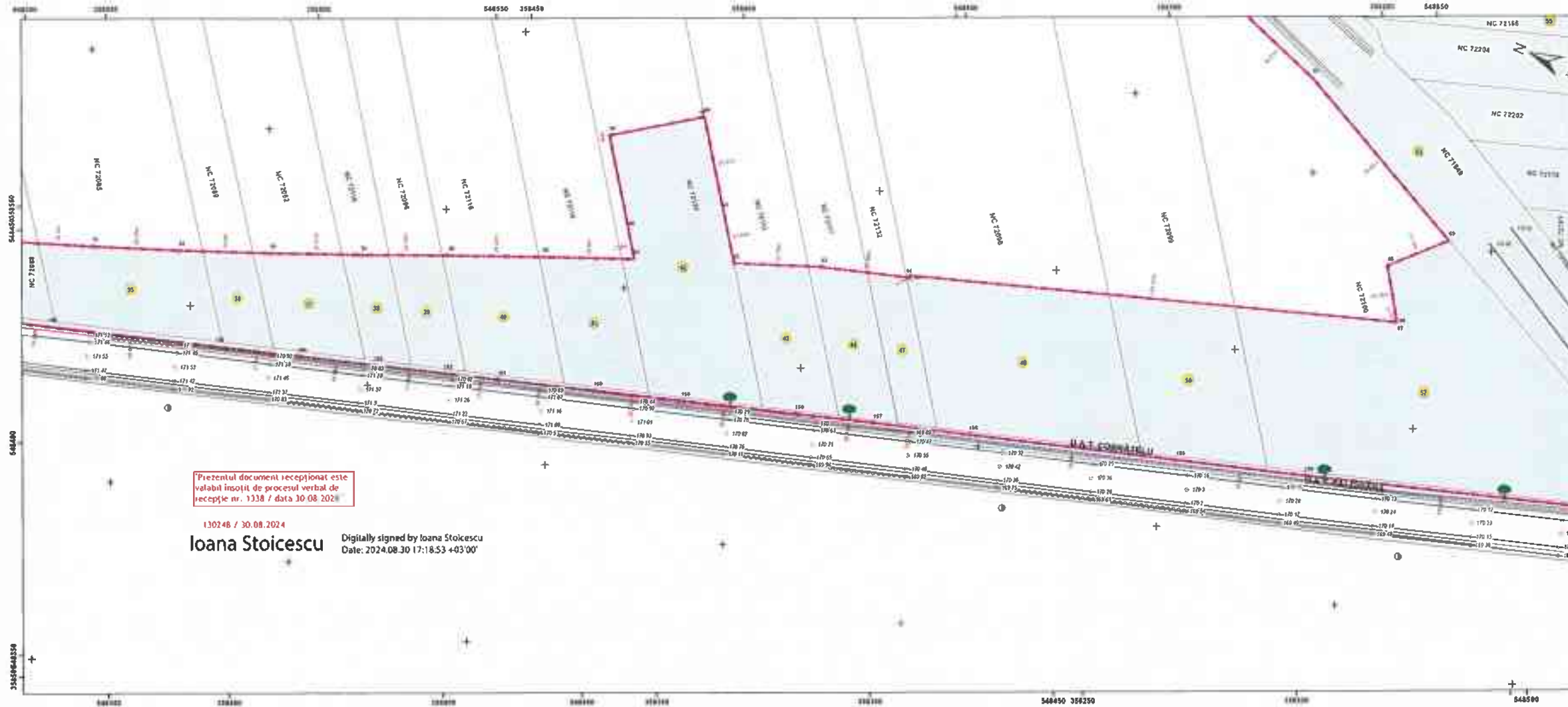
|   |   |
|---|---|
| <b>Legendă</b><br>Punct colat<br>Limită construcții<br>Limită proprietate<br>Limită UAT<br>Limită întreținere<br>Suprafețe expropriate/transfer<br>Imobile evidențiate OCPI<br>Construcții<br>Coridor expropriere | Beneficiar:<br>Compania Națională de Administrare și Infrastructură Rutieră<br> |
|   | Executant:<br>GENERAL SURVEY CORPORATION<br>                                    |



Certificare amplasament  
 Birou Cadastru  
 Constantin Rațvan Crețescu

|                     |                         |
|---------------------|-------------------------|
| Coordonator proiect | BULETE Florina Madalina |
| Desenat             | Sandu Alexandra         |
| Verificat           | BULETE Florina Madalina |



29/08/2024 10:31:42 UTC+02



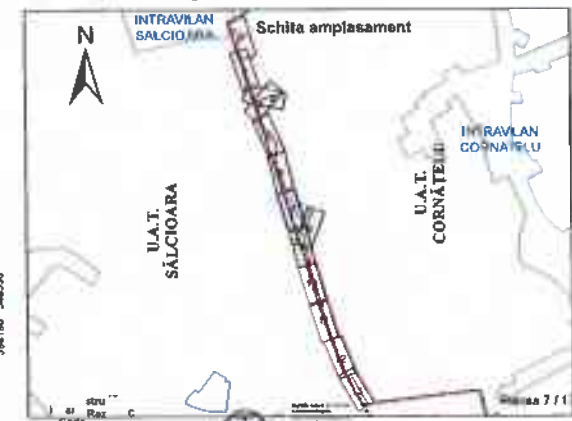
Prezentul document recepționat este valabil însoțit de procesul verbal de recepție nr. 1338 / data 10.08.2024

130246 / 30.08.2024  
 Ioana Stoicescu  
 Digitally signed by Ioana Stoicescu  
 Date: 2024.08.30 17:18:53 +03'00'

**PLAN TOPOGRAFIC - OBIECTIV DE INVESTIȚIE  
 DN 71 BĂLDANA-TĂRGOVIȘTE-SINAIA  
 U.A.T. CORNĂȚELU  
 Scara 1:500**

|  |   |
|--|---|
| <b>Legendă</b><br>Punct colar<br>Limită construcții<br>Limită proprietate<br>Limită UAT<br>Limită Intravilan<br>Suprafețe expropriate/transfer<br>Imobile evidențiate OCPI<br>Construcții<br>Coridor expropriere | Beneficiar:<br>Compania Națională de Administrare<br>a Infrastructurii Rutiere<br> |
|  | Executant:<br>GENERAL SURVEY CORPORATION<br>                                       |

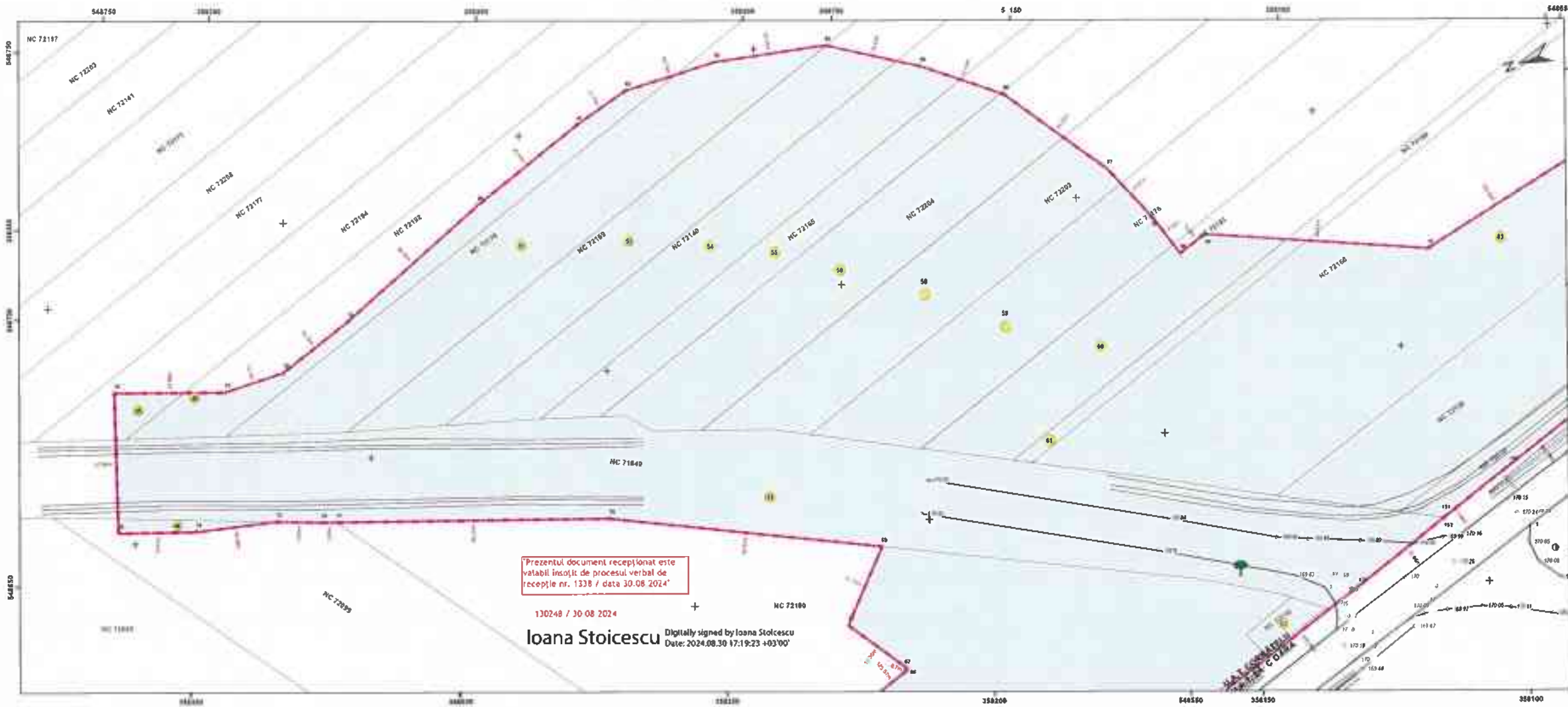
Sistem de proiecție Stereografic 1970  
 Plan de referință Marea Neagră 1975



|                |                         |
|----------------|-------------------------|
| Coord. proiect | BULETE Florina Madalina |
| D. en          | Sandu Alexandra         |
| Verificat      | BULETE Florina Madalina |

29/08/2024 10:31:42 UTC+02



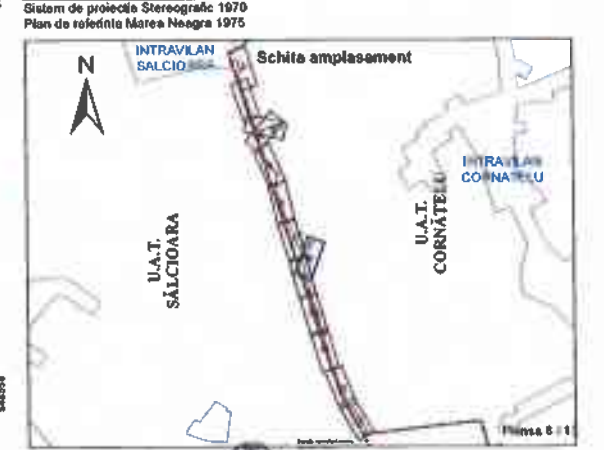


Prezentul document recepționat este  
 vtabil însoțit de procesul verbal de  
 recepție nr. 1338 / data 30.08.2024

130248 / 30.08.2024  
**Ioana Stoicescu** Digitally signed by Ioana Stoicescu  
 Date: 2024.08.30 17:19:23 +03'00'

**PLAN TOPOGRAFIC - OBIECTIV DE INVESTIȚIE  
 DN 71 BĂLDANA-TĂRGOVIȘTE-SINAIA  
 U.A.T. CORNĂȚELU  
 Scara 1:500**

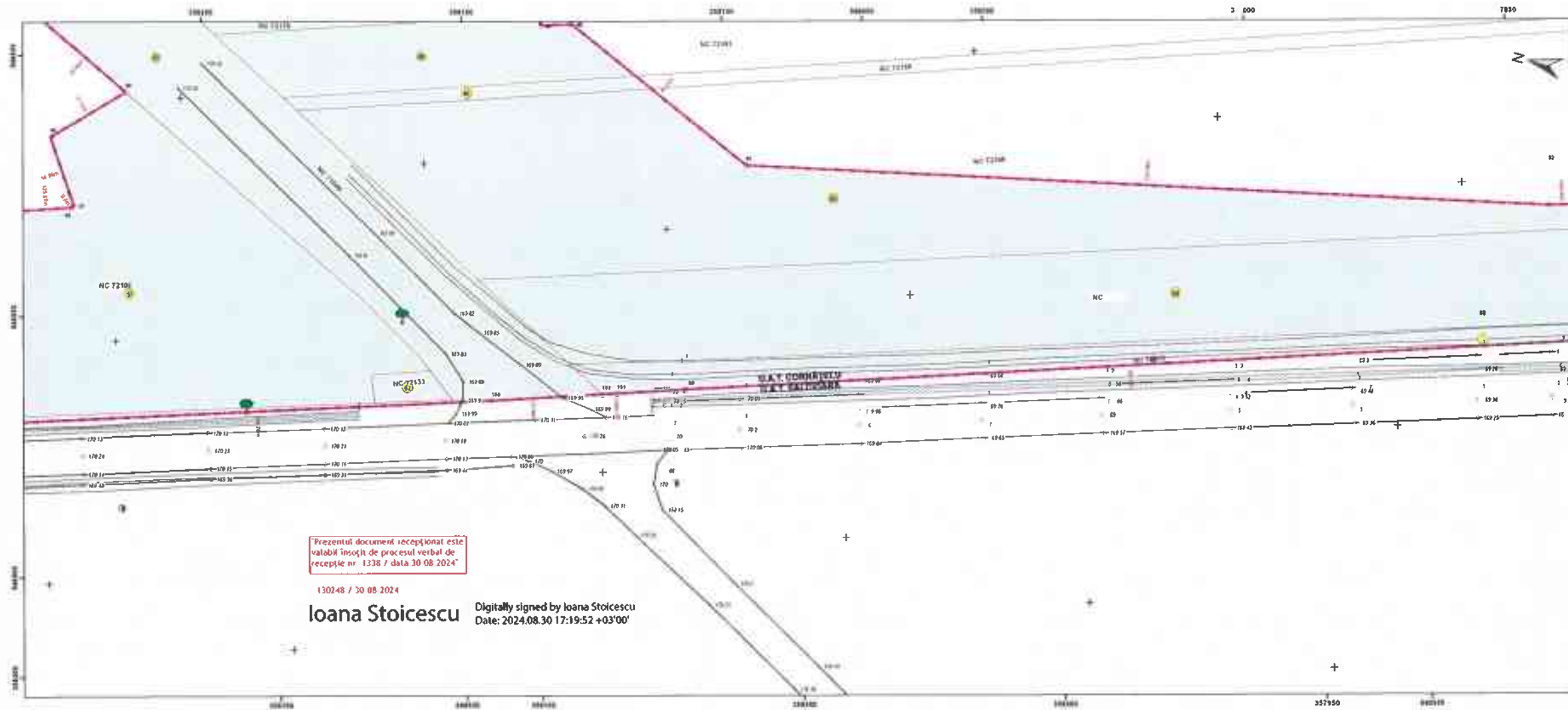
|   |  |
|---|--|
| <b>Legendă</b><br>Punct cot<br>Limită construcție<br>Limită proprietate<br>Limită UAT<br>Limită Intervilan<br>Suprafețe exproprie/transfer<br>Imobile evidențiate OCP<br>Construcții<br>Coridor expropriere | Beneficiar:<br>Compania Națională de Administrare<br>și Infrastructură Rutieră<br> |
|   | Executant:<br>GENERAL SURVEY CORPORATION<br>                                       |



Certificare amplasament  
 Șef Cadastru  
 Constantin Razvan Cretescu

|                     |                         |
|---------------------|-------------------------|
| Coordonator proiect | BULETE Florina Madalina |
| Desenat             | Sandu Alexandra         |
| Verificat           | BULETE Florina Madalina |

Bulet Florina Madalina  
 29/08/2024 10:31:42 UTC+02



Prezentul document recepționat este valabil însoțit de procesul verbal de recepție nr. 1338 / data 30.08.2024.

130248 / 30.08.2024

**Ioana Stoicescu**

Digitally signed by Ioana Stoicescu  
Date: 2024.08.30 17:19:52 +03'00'

**PLAN TOPOGRAFIC - OBIECTIV DE INVESTIȚIE  
DN 71 BĂLDANA-TĂRGOVIȘTE-SINAIA  
U.A.T. CORNĂȚELU  
Scara 1:500**

|   |   |
|---|---|
| <b>Legendă</b><br>Punct cotat<br>Limită construcții<br>Limită proprietate<br>Limită UAT<br>Limită intravilan<br>Suprafațe expropriate/transfer<br>Imobile evidențiate OCPI<br>Construcții<br>Condot expropriate | Beneficiar:<br>Compania Națională de Administrare<br>și Infrastructură Rutieră<br> |
|   | Executant:<br>GENERAL SURVEY CORPORATION<br>                                       |

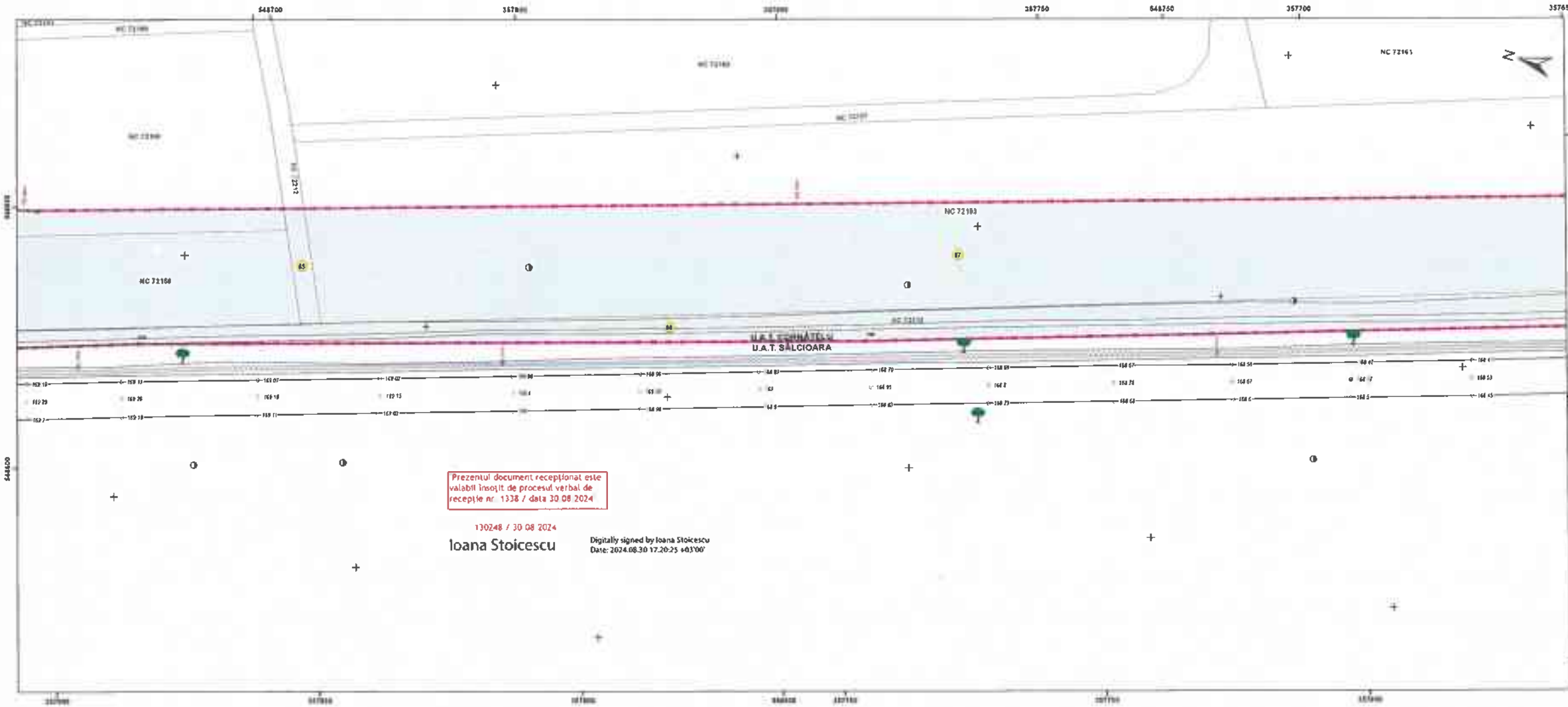
Sistem de proiecție Stereografic 1970  
Plan de referință Marea Neagră 1975



Certificare amplasament  
Bănuș Costel  
Constanța Razvan Crăciun

|                     |                         |
|---------------------|-------------------------|
| Coordonator proiect | BULETE Florina Madalina |
| Desenat             | Sandu Alexandra         |
| Verificat           | BULETE Florina Madalina |

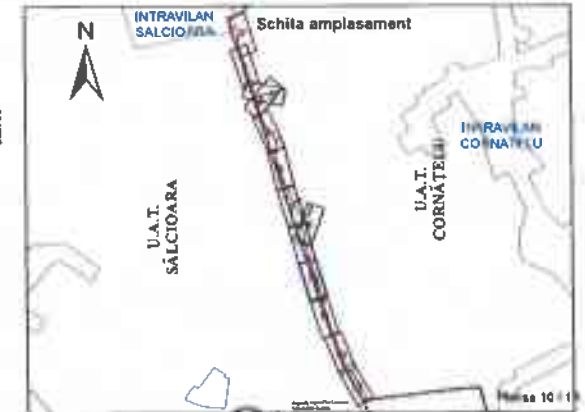
Bulet Florina Madalina  
29/08/2024 10:31:42 UTC+02



**PLAN TOPOGRAFIC - OBIECTIV DE INVESTIȚIE  
DN 71 BĂLDANA-TĂRGOVIȘTE-SINAIA  
U.A.T. CORNĂȚELU  
Scara 1:500**

|   |  |
|---|--|
| <b>Legendă</b><br>Punct cotat<br>Limită construcții<br>Limită proprietate<br>Limită UAT<br>Limită întreținere<br>Suprafețe expropriate / transfer<br>Imobile evidențiate OCPI<br>Construcții<br>Coridor expropriere | Beneficiar:<br>Compania Națională de Administrare<br>și Infrastructură Rutieră<br> |
|   | Executant:<br>GENERAL SURVEY CORPORATION<br>                                       |

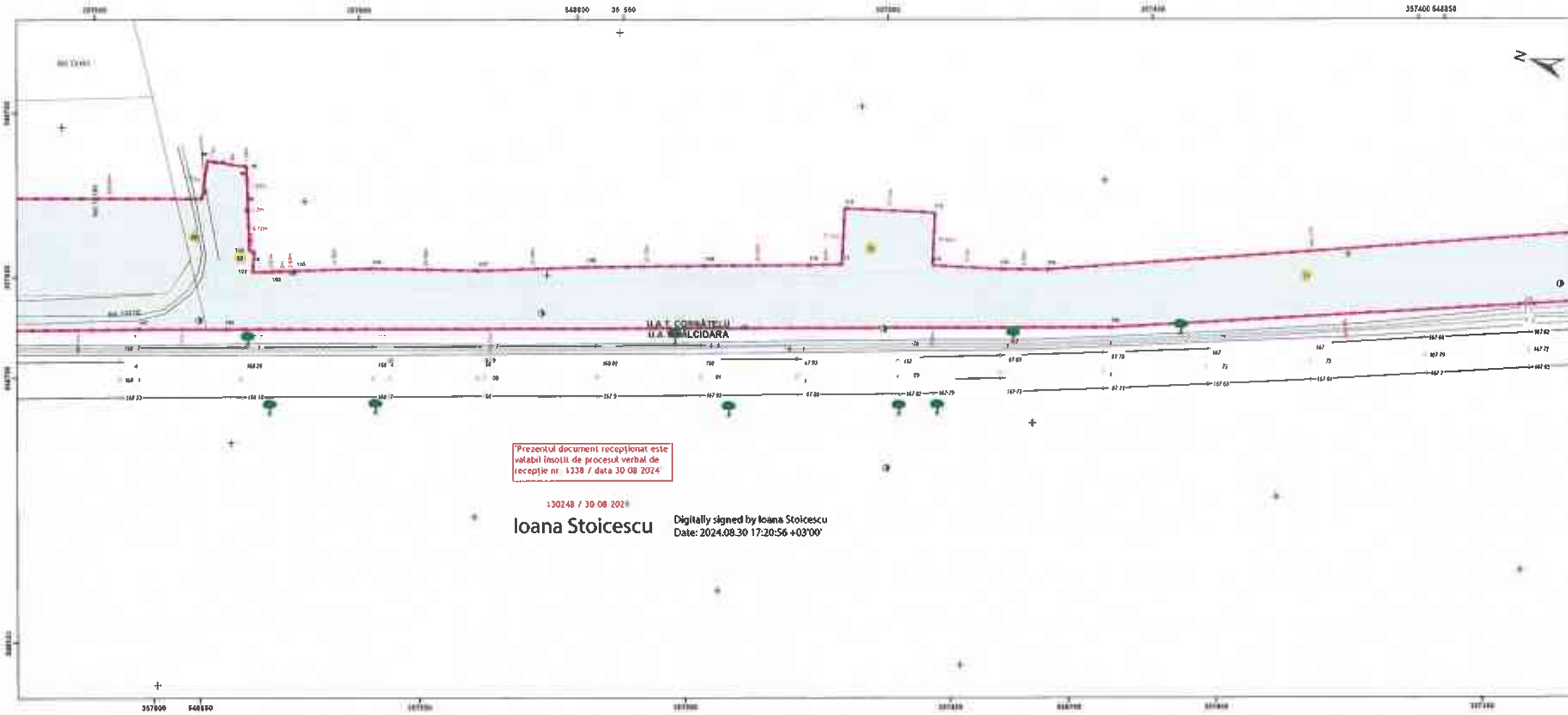
Sistem de proiecție Stereografic 1970  
Plan de referință Marea Neagră 1975



Certificare amplasament  
Birou Cadastral  
Căminarii Răzvan Crețescu

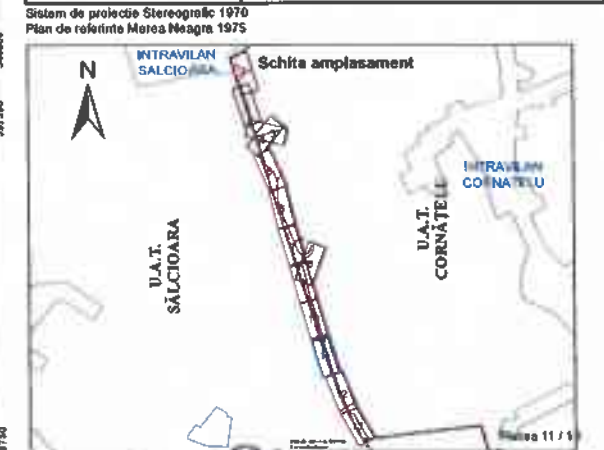
|                     |                         |
|---------------------|-------------------------|
| Coordonator proiect | BULETE Florina Madalină |
| Desenat             | Sandru Alexandra        |
| Verificat           | BULETE Florina Madalină |

Bulet Florina Madalina  
29/08/2024 10:31:42 UTC+02



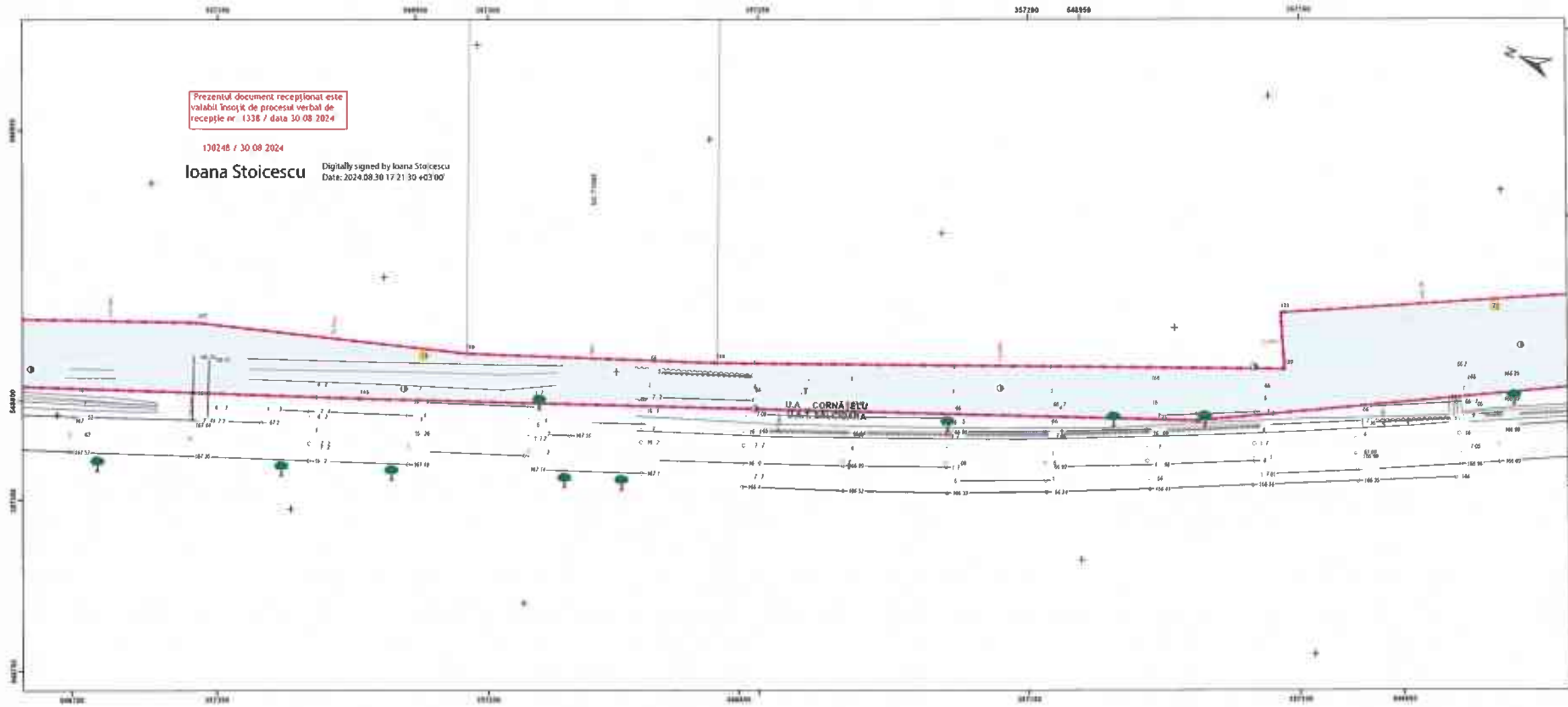
**PLAN TOPOGRAFIC - OBIECTIV DE INVESTIȚIE  
 DN 71 BĂLDANA-TĂRGOVIȘTE-SINAIA  
 U.A.T. CORNĂȚELU  
 Scara 1:500**

|   |   |
|---|---|
| <b>Legendă</b><br>Punct cotat<br>Limită construcții<br>Limită proprietate<br>Limită UAT<br>Limită întreținere<br>Suprafețe expropriate/transfer<br>Imobile evidențiate OCPI<br>Construcții<br>Coridor expropriere | Beneficiar<br>Comisia Națională de Administrare a Infrastructurii Rutiere<br> |
|   | Executant<br>GENERAL SURVEY CORPORATION<br>                                   |



|  |                         |
|--|-------------------------|
| Certificare amplasament<br>Birou Colectiv<br>Coreșanța Razvan Cretescu |                         |
| Coordonator proiect  | BULETE Florina Madalina |
| Desenat  | Sandu Alexandra         |
| Verificat  | BULETE Florina Madalina |



Bulet Florina Madalina  
 29/08/2024 10:31:42 UTC+02

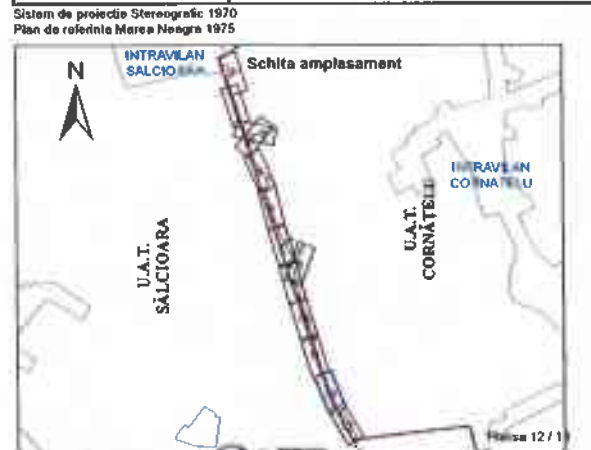


Prezentul document recepționat este valabil însoțit de procesul verbal de recepție nr. 1338 / data 30.08.2024

130248 / 30.08.2024  
 Ioana Stoicescu  
 Digitally signed by Ioana Stoicescu  
 Date: 2024.08.30 17:21:30 +0300

**PLAN TOPOGRAFIC - OBIECTIV DE INVESTIȚIE  
 DN 71 BĂLDANA-TĂRGOVIȘTE-SINAIA  
 U.A.T. CORNĂȚELU  
 Scara 1:500**

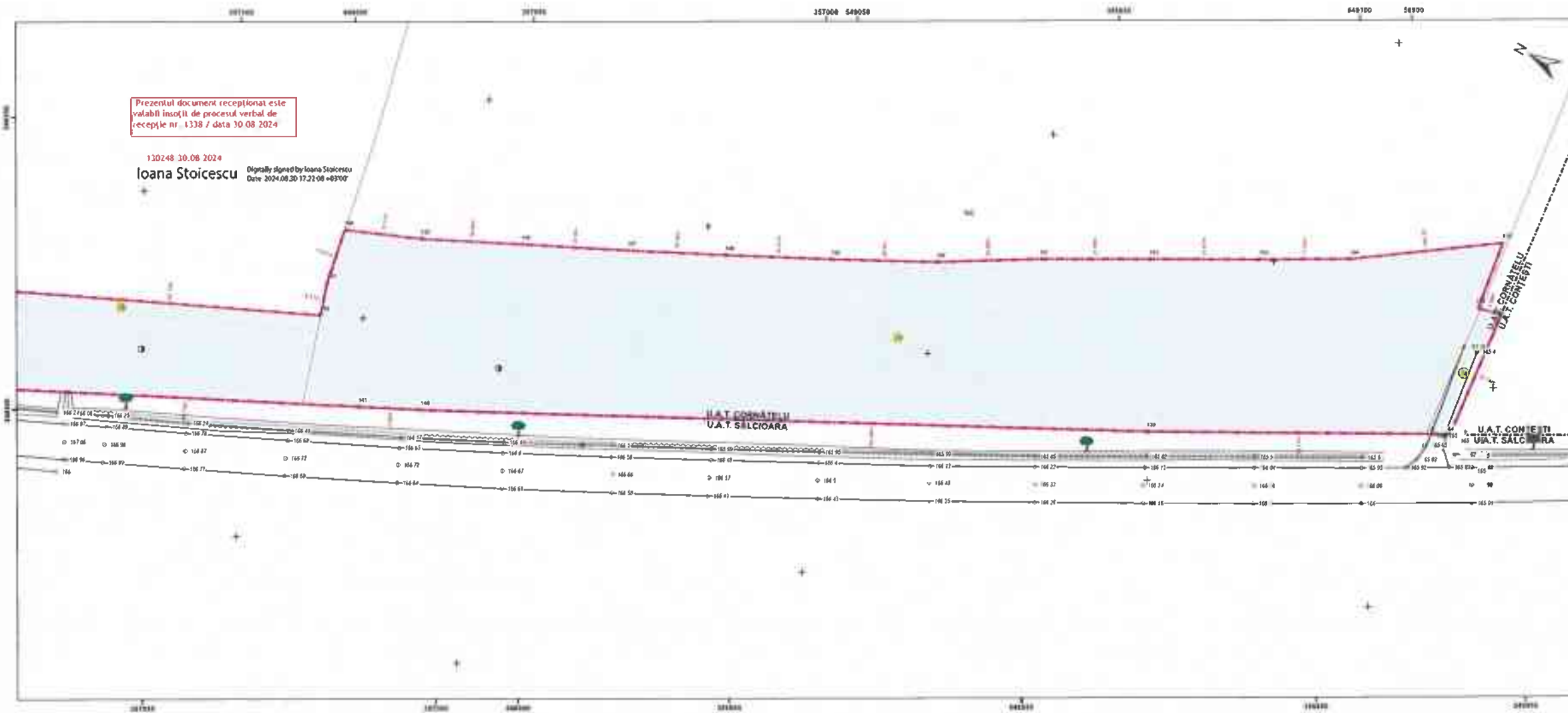
|  |   |
|--|---|
| <b>Legendă</b><br>● Punct colaj<br>— Limită construcție<br>— Limită proprietate<br>- - - Limită UAT<br>□ Limită intravilan<br>▨ Suprafețe expropriabile<br>▨ Interier<br>□ Imobil evidențiat OCPI<br>□ Construcții<br>□ Condar expropriere | Beneficiar:<br>Compania Națională de Administrare<br>și Infrastructură Rutieră<br> |
|  | Executant:<br>GENERAL SURVEY<br>CORPORATION<br>                                    |



Certificat amplasament  
 Blana Căminilor  
 Constantin Razvan Cretescu

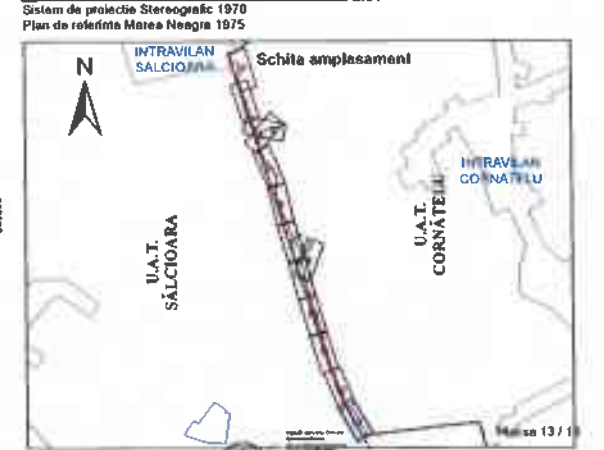
|                     |                         |
|---------------------|-------------------------|
| Coordonator proiect | BULETE Florina Madalina |
| Desenat             | Sandu Alazandra         |
| Verificat           | BULETE Florina Madalina |

Bulet Florina Madalina  
 29/08/2024 10:31:42 UTC+02



**PLAN TOPOGRAFIC - OBIECTIV DE INVESTIȚIE  
DN 71 BĂLDANA-TĂRGOVIȘTE-SINAI  
U.A.T. CORNĂȚELU  
Scara 1:500**

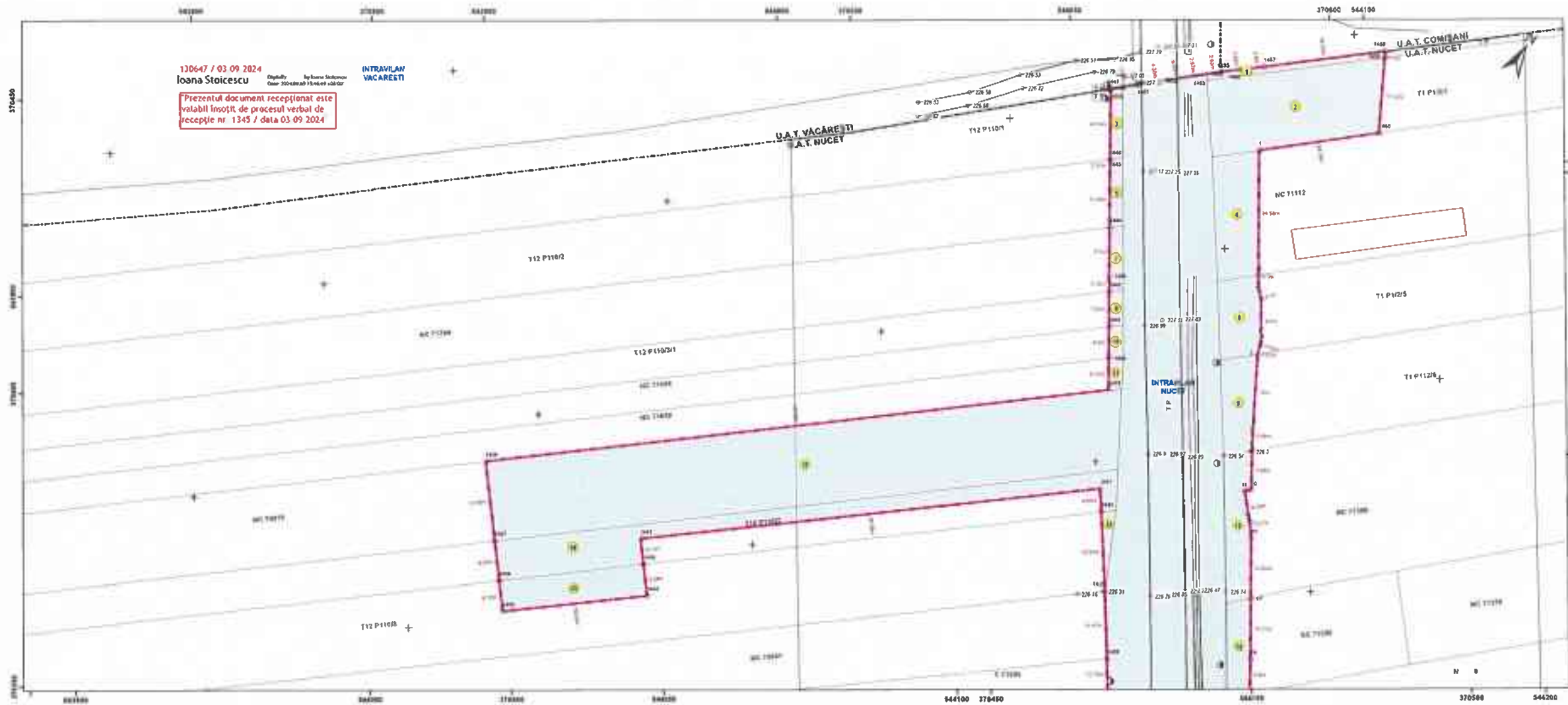
|   |   |
|---|---|
| <b>Legendă</b><br>● Punct colț<br>— Limită construcții<br>— Limită proprietate<br>- - - Limită UAT<br>□ Limită intravilan<br>□ Suprafețe expropriate/transfer<br>□ Imobile evidențiate OCPI<br>□ Construcții<br>□ Coridor expropriere | Beneficiar:<br>Compania Națională de Administrare a Infrastructurii Rutiere<br> |
|   | Executant:<br>GENERAL SURVEY CORPORATION<br>                                    |



Certificare amplasament  
de către Cadastru  
Coordonator Racva Cretescu



|                     |                         |
|---------------------|-------------------------|
| Coordonator proiect | BULETE Florina Madalina |
| Desenat             | Sandu Alexandru         |
| Verificat           | BULETE Florina Madalina |

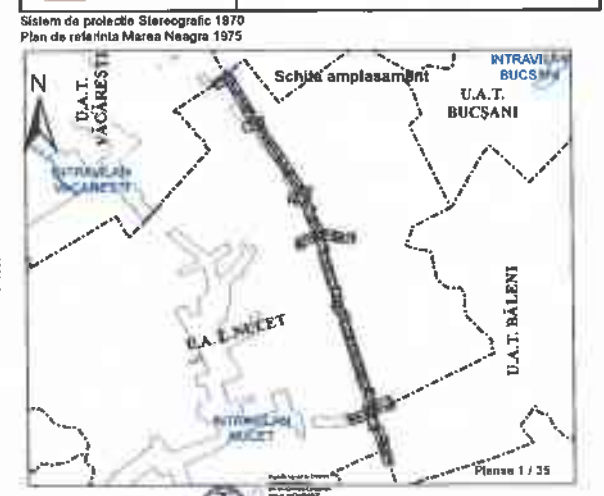
29/08/2024 10:31:42 UTC+02



130647 / 03.09.2024  
 Ioana Stoicescu  
 Prezentul document recepționat este  
 valabil însoțit de procesul verbal de  
 recepție nr. 1345 / data 03.09.2024

**PLAN TOPOGRAFIC - OBIECTIV DE INVESTIȚIE**  
**DN 71 BĂLDANA-TARGOVISTE-SINAIA**  
**U.A.T. NUCET**  
 Scara 1:500

|  |   |
|--|---|
| <b>Legendă</b><br>Punct cotat<br>Limită construcții<br>Limită proprietate<br>Limită UAT<br>Limită Intravilan<br>Suprafețe expropriate<br>Condar expropriate<br>Imobile evidențiate OCPI<br>Construcții | Beneficiar:<br>Compania Națională de Administrare<br>a Infrastructurii Rutiere<br> |
|  | Esecutant:<br>GENERAL SURVEY<br>CORPORATION<br>                                    |



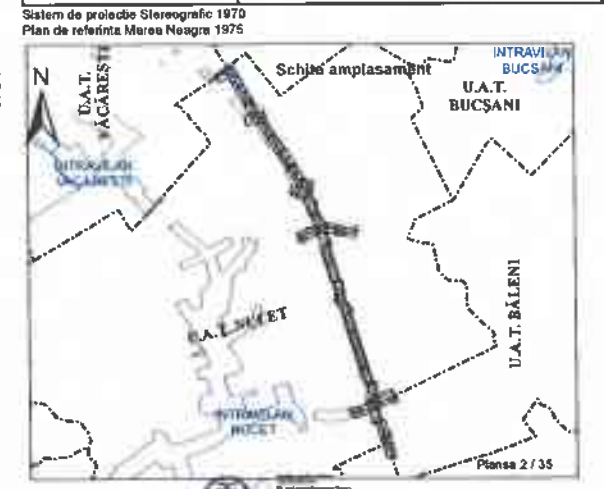
|                     |   |
|---------------------|---|
| Coordonator proiect | BULETE Florina<br>Madalina              |
| Desenat             | Sanda Alexandra Bulete Florina Madalina |
| Verificat           | BULETE Florina Madalina                 |

30/08/2024 09:04:30 UTC+02



**PLAN TOPOGRAFIC - OBIECTIV DE INVESTIȚIE**  
**DN 71 BĂLDANA-TARGOVISTE-SINAIA**  
**U.A.T. NUCET**  
 Scara 1:500

|   |  |
|---|--|
| <b>Legendă</b><br>● Punct colat<br>— Limită construcție<br>— Limită proprietate<br>- - - - - Limită UAT<br>□ Limită Intervenție<br>□ Suprafețe expropriate / transfer<br>□ Coridor expropriere<br>□ Imobile evidențiate OCPI<br>□ Construcții | Beneficiar:<br>Compania Națională de Administrare<br>a Infrastructurii Rutiere<br> |
|   | Executant:<br>GENERAL SURVEY CORPORATION<br>                                       |



Certificat de amplasament  
 Sineu Cădeleni  
 Constantin Răzvan CRETESCU



|                     |   |
|---------------------|---|
| Coordonator proiect | BULETE Florina Madalina                 |
| Destinat            | Sandu Alexandru Bulete Florina Madalina |
| Verificat           | BULETE Florina Madalina                 |

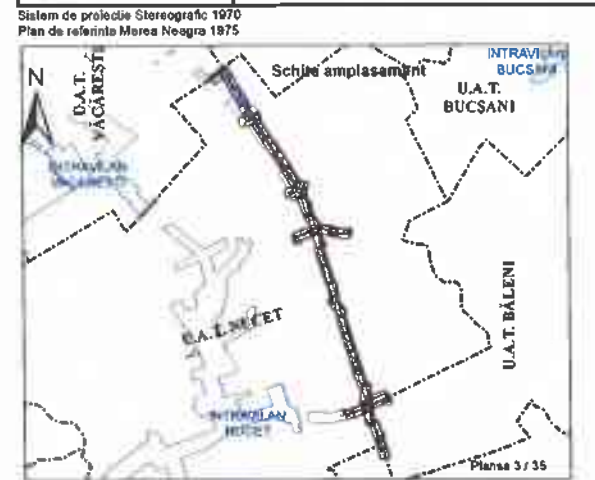
30/08/2024 09:04:30 UTC+02





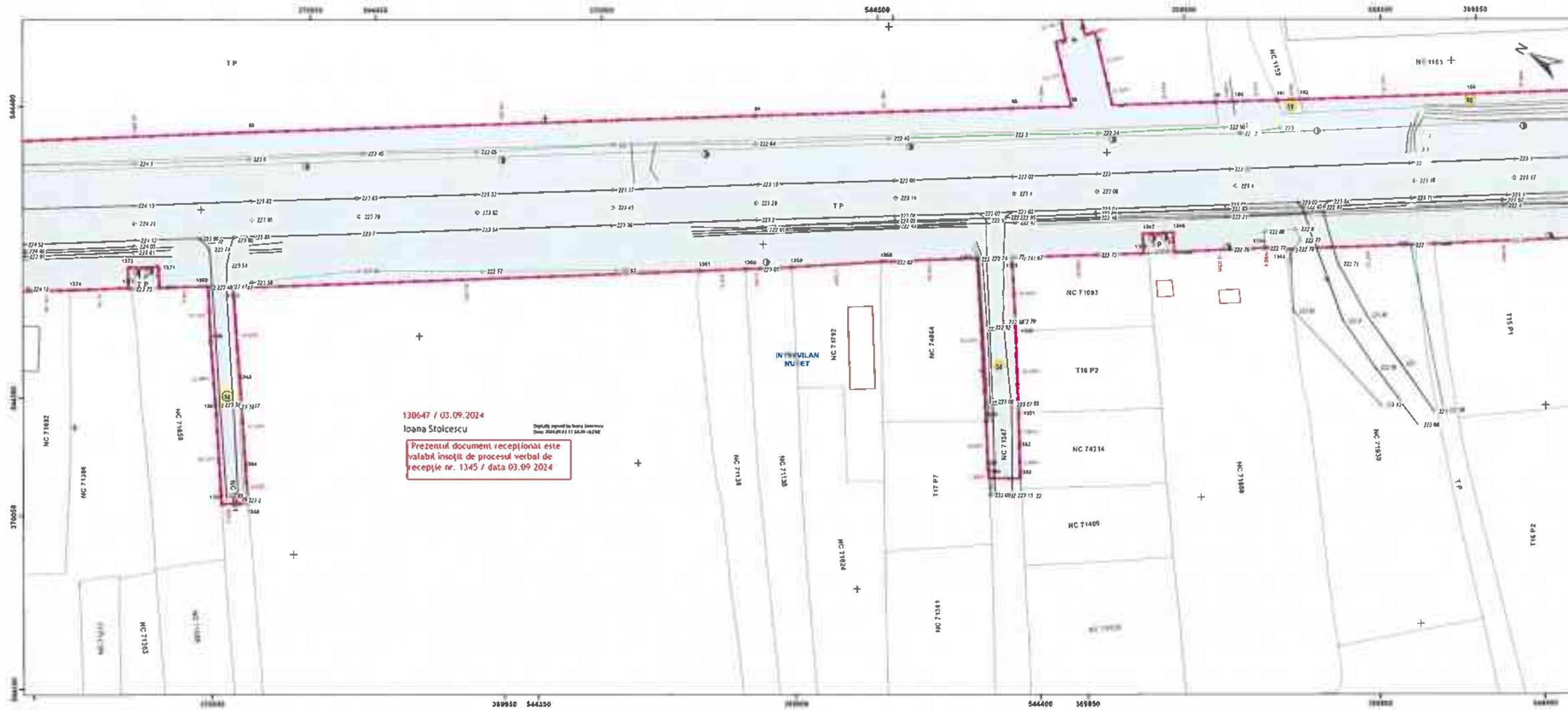
**PLAN TOPOGRAFIC · OBIECTIV DE INVESTIȚIE  
DN 71 BĂLDANA-TARGOVISTE-SINAIA  
U.A.T. NUCET  
Scara 1:500**

|  |   |
|--|---|
| <b>Legendă</b><br>● Punct colar<br>— Limită construcții<br>— Limită proprietate<br>- - - - - Limită UAAT<br>□ Limită Intravilan<br>□ Suprafețe expropriate transfer<br>□ Condior expropriere<br>□ Imobile evidențiate OCP<br>□ Construcții | Beneficiar:<br>Compania Națională de Administrare<br>și Infrastructură Rutieră<br> |
|  | Executant:<br>GENERAL SURVEY<br>CORPORATION<br>                                    |





Certificare amplasament  
Sistem Cadastrel  
Constanța Razvan CRETESCU

|                     |                                    |                            |
|---------------------|------------------------------------|----------------------------|
| Coordonator proiect | BULET<br>Madalina                  |                            |
| Desenat             | San Andrei Bulete Florina Madalina |                            |
| Verificat           | BULETE Florina Madalina            | 30/08/2024 09:04:30 UTC+02 |



**PLAN TOPOGRAFIC - OBIECTIV DE INVESTIȚIE  
DN 71 BĂLDANA-TARGOVISTE-SINAIA  
U.A.T. NUCET  
Scara 1:500**

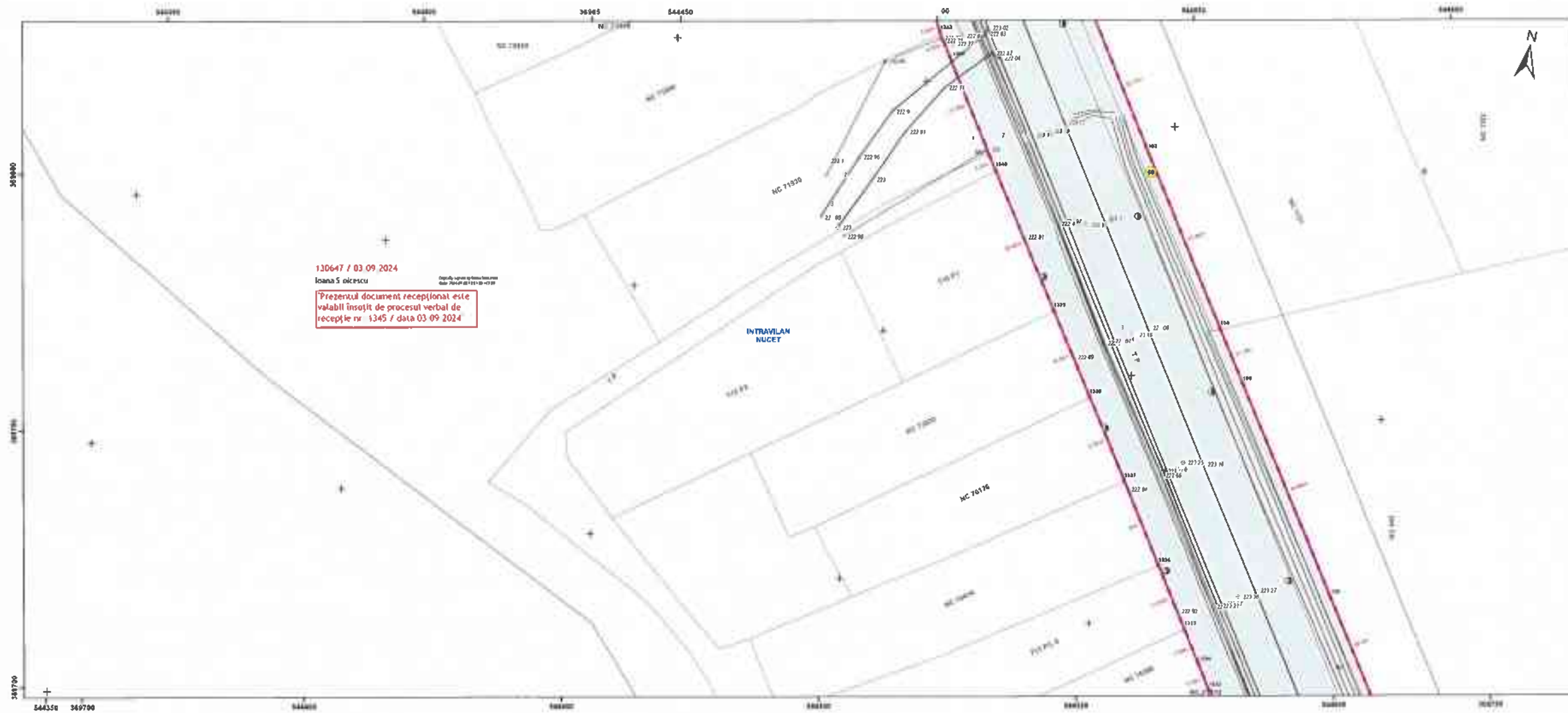
|  |   |
|--|---|
| <b>Legendă</b><br>Punct cotat<br>Limită construcții<br>Limită proprietate<br>Limită UAT<br>Limită Intravilan<br>Suprafețe expropriate/<br>transfer<br>Coridor exproprie<br>Imobile evidențiate OCPI<br>Construcții | Beneficiar:<br>Compania Națională de Administrare<br>a Infrastructurii Rutiere<br> |
|  | Executant:<br>GENERAL SURVEY<br>CORPORATION<br>                                    |

Sistem de proiecție Stereografic 1970  
Plan de referință Marea Neagră 1975





Coordonator amplasament  
Sinea Casadaru  
Coordonator Razvan CRETESCU

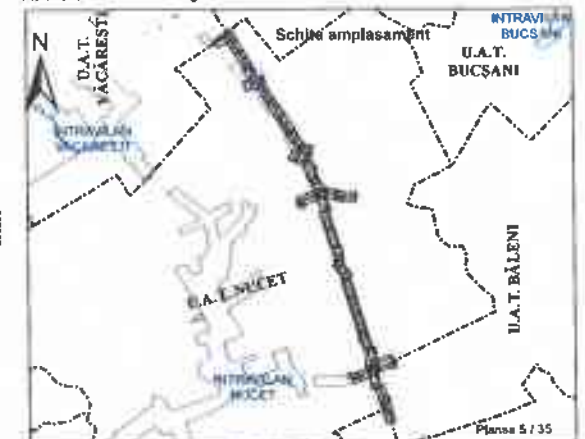
|                     |   |
|---------------------|---|
| Coordonator proiect | BULETE Florina<br>Madalina              |
| Desenat             | Sandu Alexandra Bulete Florina Madalina |
| Verificat           | BULETE Florina Madalina                 |



**PLAN TOPOGRAFIC - OBIECTIV DE INVESTIȚIE  
DN 71 BĂLDANA-TARGOVISTE-SINAIA  
U.A.T. NUCET  
Scara 1:500**

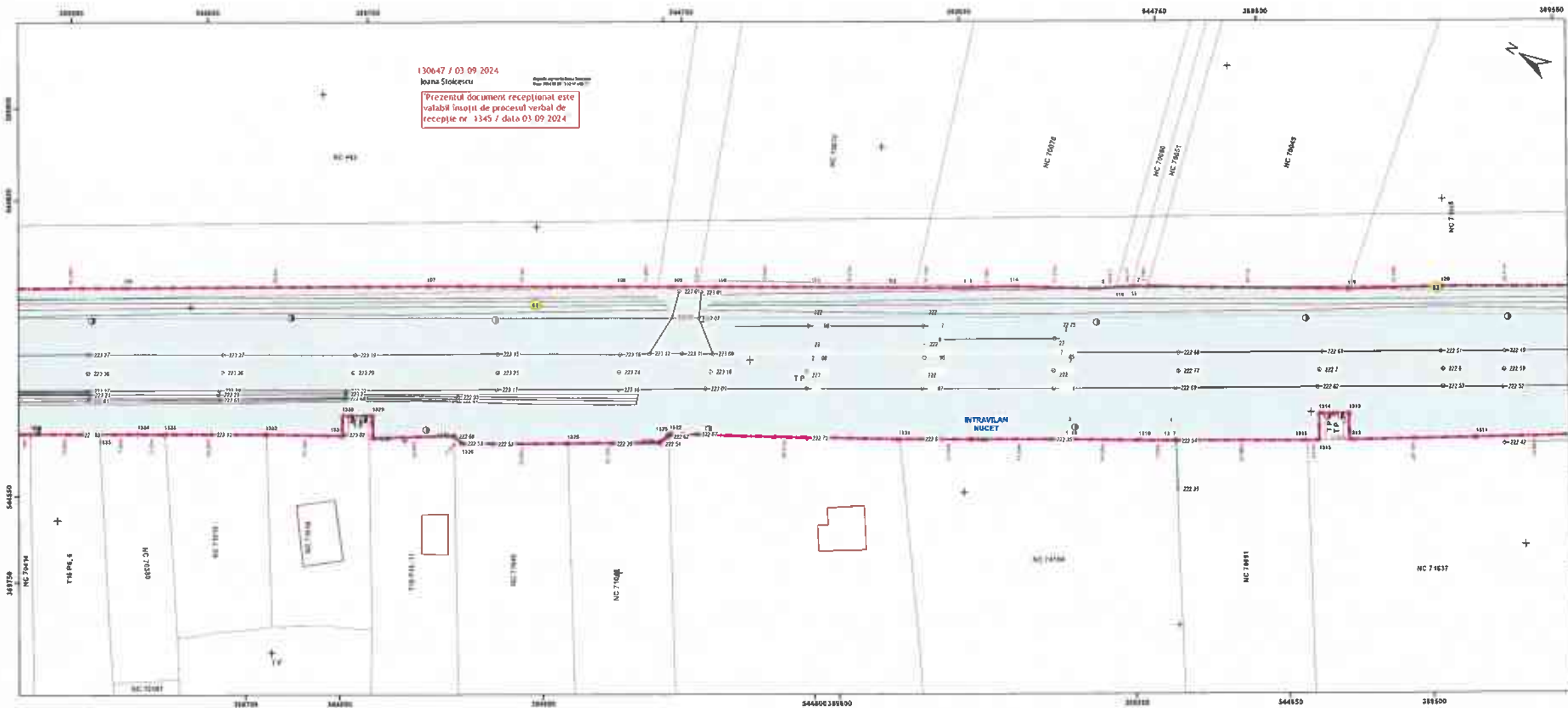
|  |   |
|--|---|
| <b>Legendă</b><br>Punct colat<br>Limită construcții<br>Limită proprietate<br>Limită UAT<br>Limită intravilan<br>Suprafețe exproprieți transfer<br>Condar exproprieți<br>Imobile evidențiate OCP<br>Construcție | Beneficiar:<br>Compania Națională de Administrare<br>și Infrastructură Rutieră<br> |
|  | Executant:<br>GENERAL SURVEY<br>CORPORATION<br>                                    |

Sistem de proiecție Stereografic 1970  
Plan de referință Marea Neagră 1975



Certificare amplasament  
Bunul Cadastral  
Constantin RAHVAH CRETESCU

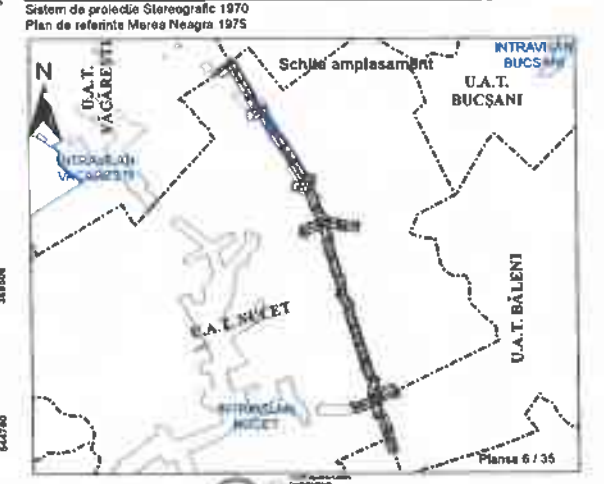
|                     |   |
|---------------------|---|
| Coordonator proiect | BULETE Florina<br>Madalina                            |
| Desenat             | Sanda Alexandra Bulete Florina Madalina               |
| Verificat           | BULETE Florina Madalina<br>30/08/2024 09:04:30 UTC+02 |



130647 / 03.09.2024  
 Ioana Stoicescu  
 Prezentul document receptional este valabil însoțit de procesul verbal de recepție nr. 1345 / data 03.09.2024

**PLAN TOPOGRAFIC - OBIECTIV DE INVESTIȚIE**  
**DN 71 BĂLDANA-TARGOVISTE-SINAIA**  
**U.A.T. NUCET**  
 Scara 1:500

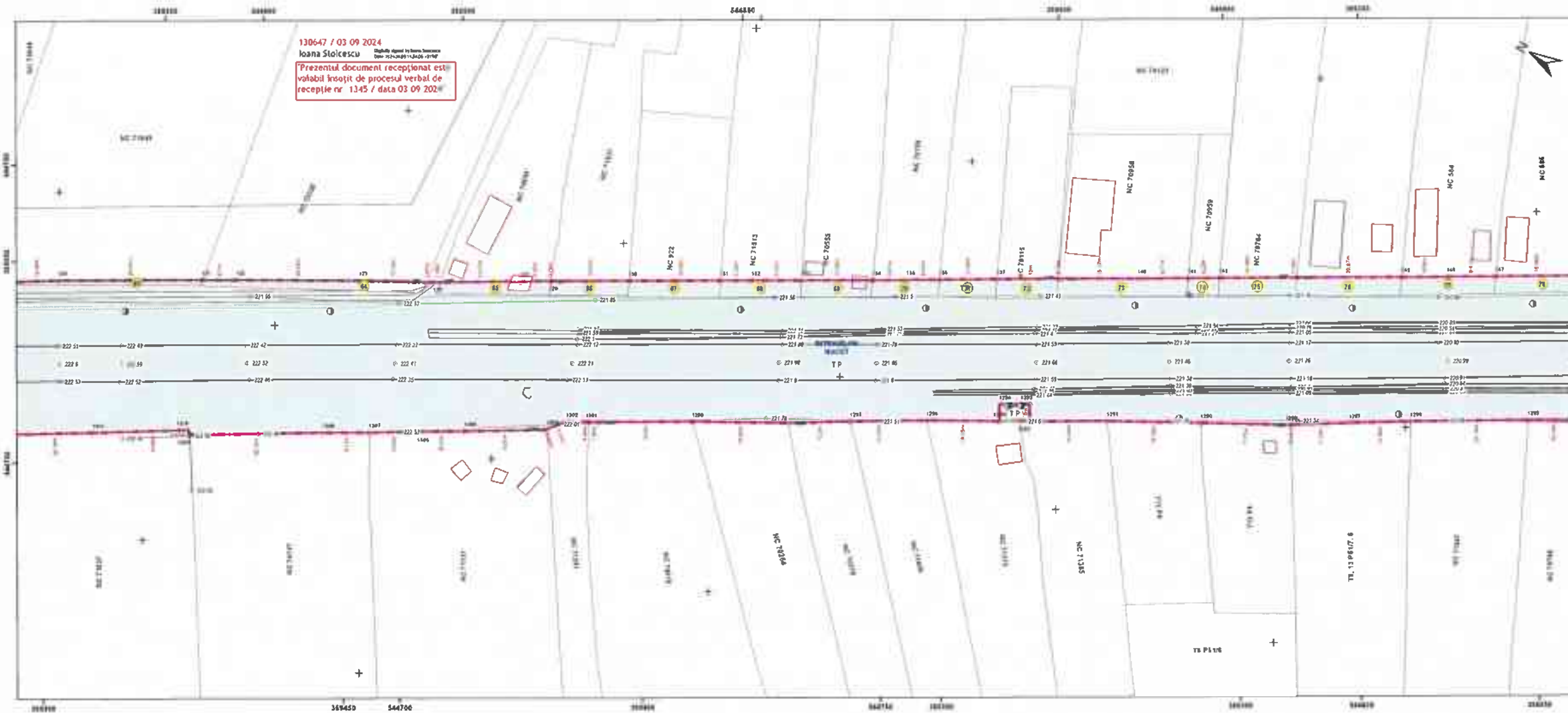
|  |   |
|--|---|
| <b>Legendă</b><br>● Punct cotat<br>--- Limită construcții<br>--- Limită proprietate<br>--- Limită UAT<br>--- Limită intravilan<br>--- Suprafețe expropriate/transfer<br>--- Coridor expropriere<br>□ Imobile evidențiate OCPI<br>□ Construcții | Beneficiar:<br>Compania Națională de Administrare a Infrastructurii Rutiere<br> |
|  | Executant:<br>GENERAL SURVEY CORPORATION<br>                                    |





Certificat amplasament  
 Birou Cadastru  
 Constantin Razvan CRETESCU

|                     |   |
|---------------------|---|
| Coordonator proiect | BULETE Florina Madalina                 |
| Desenat             | Sandu Alexandra Bulete Florina Madalina |
| Verificat           | BULETE Florina Madalina                 |

30/08/2024 09:04:30 UTC+02



**PLAN TOPOGRAFIC - OBIECTIV DE INVESTIȚIE**  
**DN 71 BĂLDANA-TARGOVISTE-SINAIA**  
**U.A.T. NUCET**  
Scara 1:500

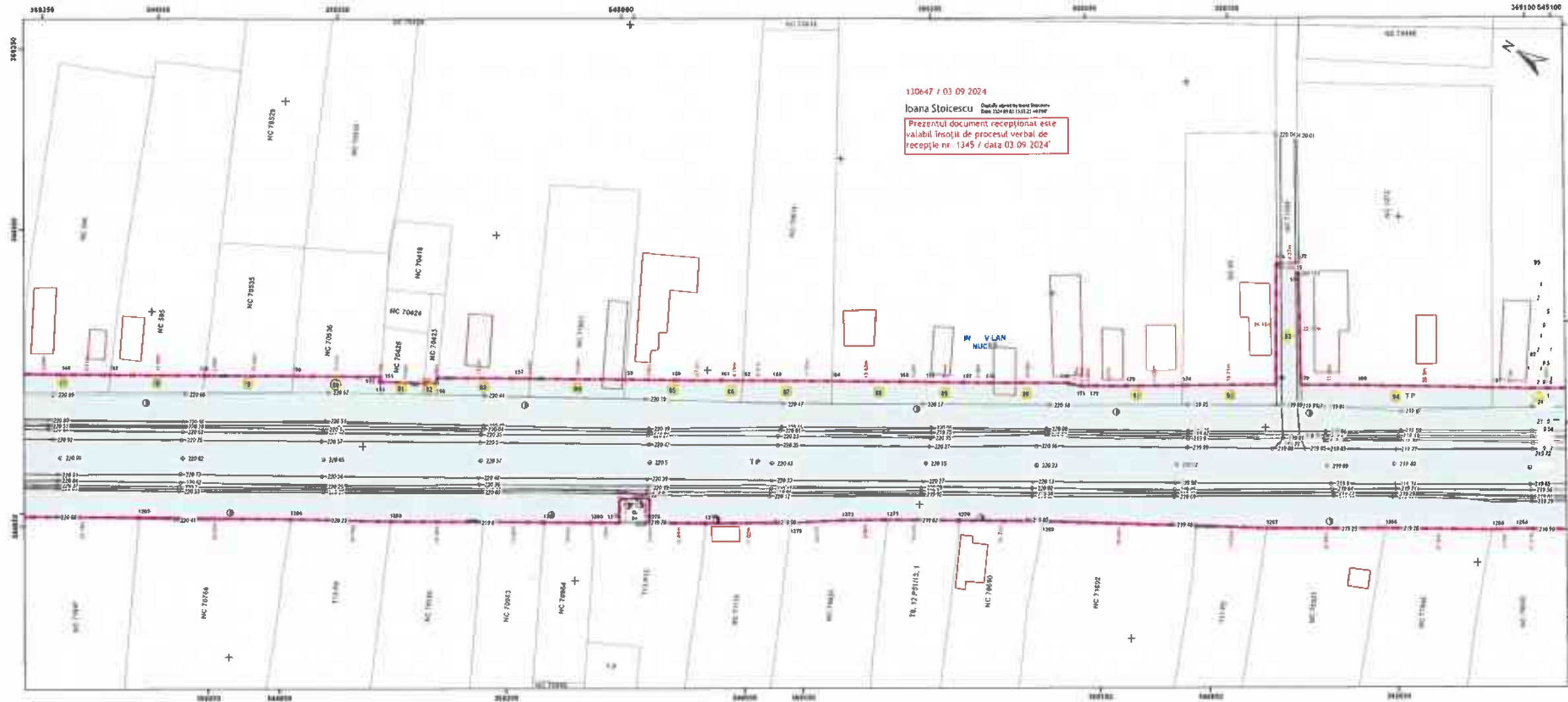
|  |   |
|--|---|
| <b>Legendă</b><br>Puncti colți<br>Limită construcții<br>Limită proprietate<br>Limită UAT<br>Limită (dreptul) suprafețe expropriate transfer<br>Conder expropriere<br>Imobile evidențiate OCPI<br>Construcții | Beneficiar:<br>Compania Națională de Administrare și Infrastructură Rușească<br> |
|  | Executant:<br>GENERAL SURVEY CORPORATION<br>                                     |

Sistem de Proiecție Stereografic 1970  
Plan de referință Meridian Năegre 1975



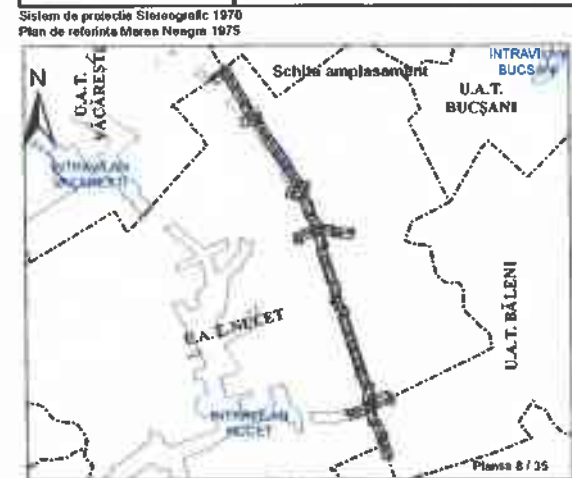
|   |   |
|---|---|
| Certificare amplasament<br>Birou Cadastral<br>Confederația Razvan CRETESCU<br> |   |
| Coordonator proiect   | BULETE Florina Madalina                 |
| Desenat   | Sandu Alexandra Bulete Florina Madalina |
| Verificat   | BULETE Florina Madalina                 |

30/08/2024 09:04:30 UTC+02



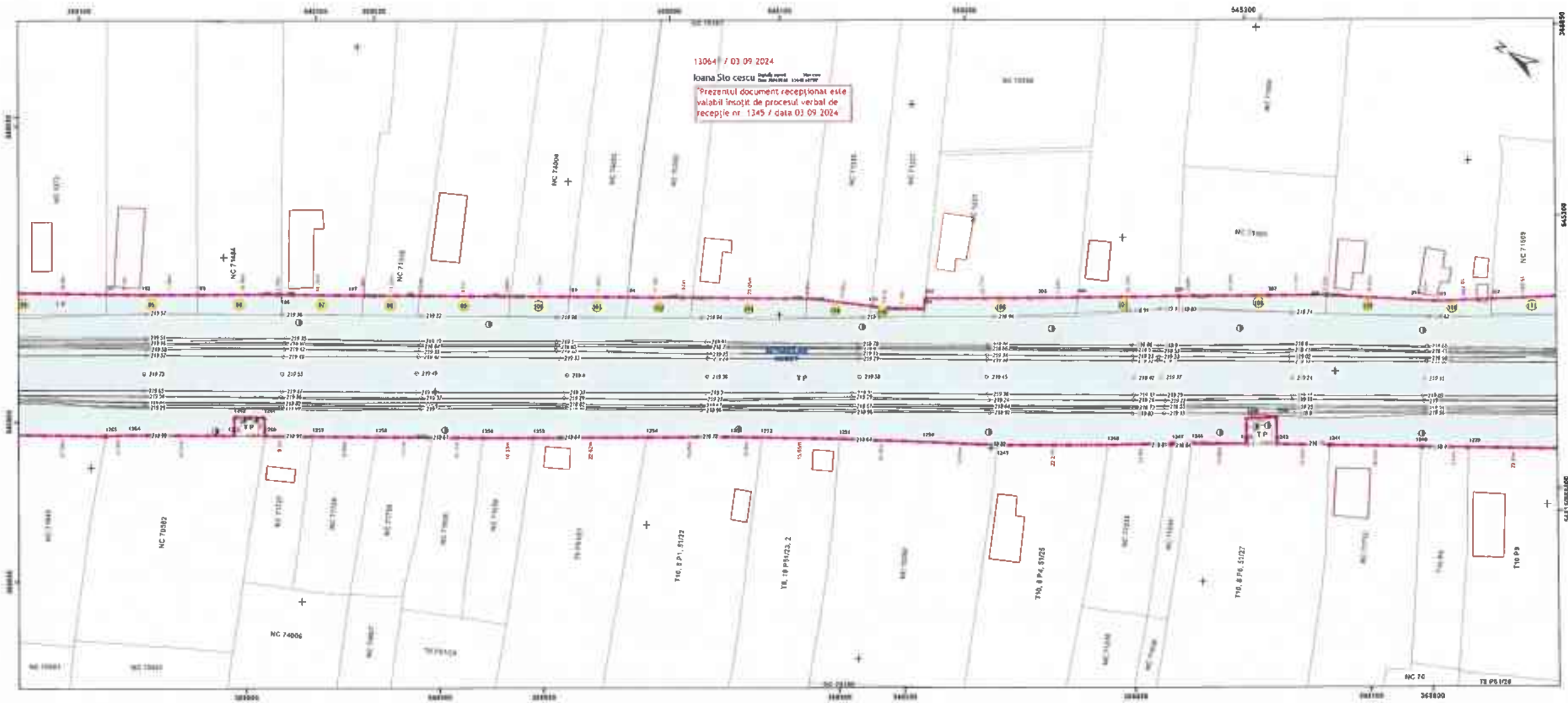
**PLAN TOPOGRAFIC - OBIECTIV DE INVESTIȚIE**  
**DN 71 BĂLDANA-TARGOVISTE-SINAIA**  
**U.A.T. NUCET**  
Scara 1:500

|   |   |
|---|---|
| <b>Legendă</b><br>- Linia de colț<br>- Linia de consens<br>- Linia de proiect<br>- Limită UAT<br>- Limită intravilan<br>- Suprafețe expropriate transfer<br>- Condon exproprie<br>- Imobile evidențiate OCPI<br>- Construcție | Beneficiar:<br>Compania Națională de Administrare și Infrastructură Rutieră<br> |
|   | Executant:<br>GENERAL SURVEY CORPORATION<br>                                    |





Certificat amplasament  
Gheorghe Căcișor  
Constantin Razvan CRETESCU

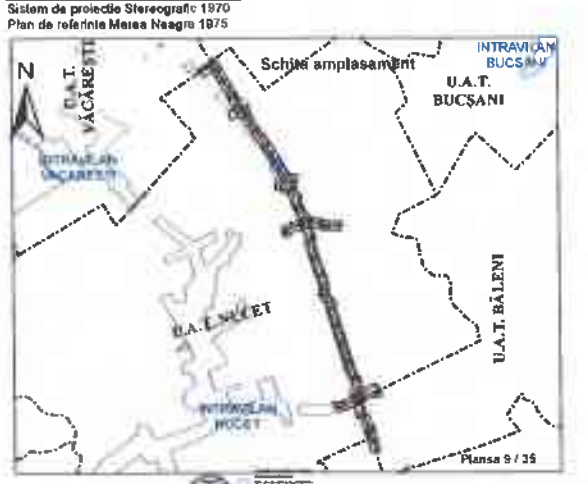
|                     |              |       |                            |
|---------------------|--------------|-------|----------------------------|
| Coordonator proiect | ULET         | nr    |                            |
| Desenat             | Sandu Andrei | Bulet | Florina Madalina           |
| Verificat           | Madalina     |       | 30/08/2024 09:04:30 UTC+02 |



13064 / 03 09 2024  
 Ioana Stoescu  
 Prezentul document recepționat este  
 valabil însoțit de procesul verbal de  
 recepție nr. 1345 / data 03 09 2024

**PLAN TOPOGRAFIC - OBIECTIV DE INVESTIȚIE**  
**DN 71 BĂLDANA-TARGOVISTE-SINAIA**  
**U.A.T. NUCET**  
 Scara 1:500

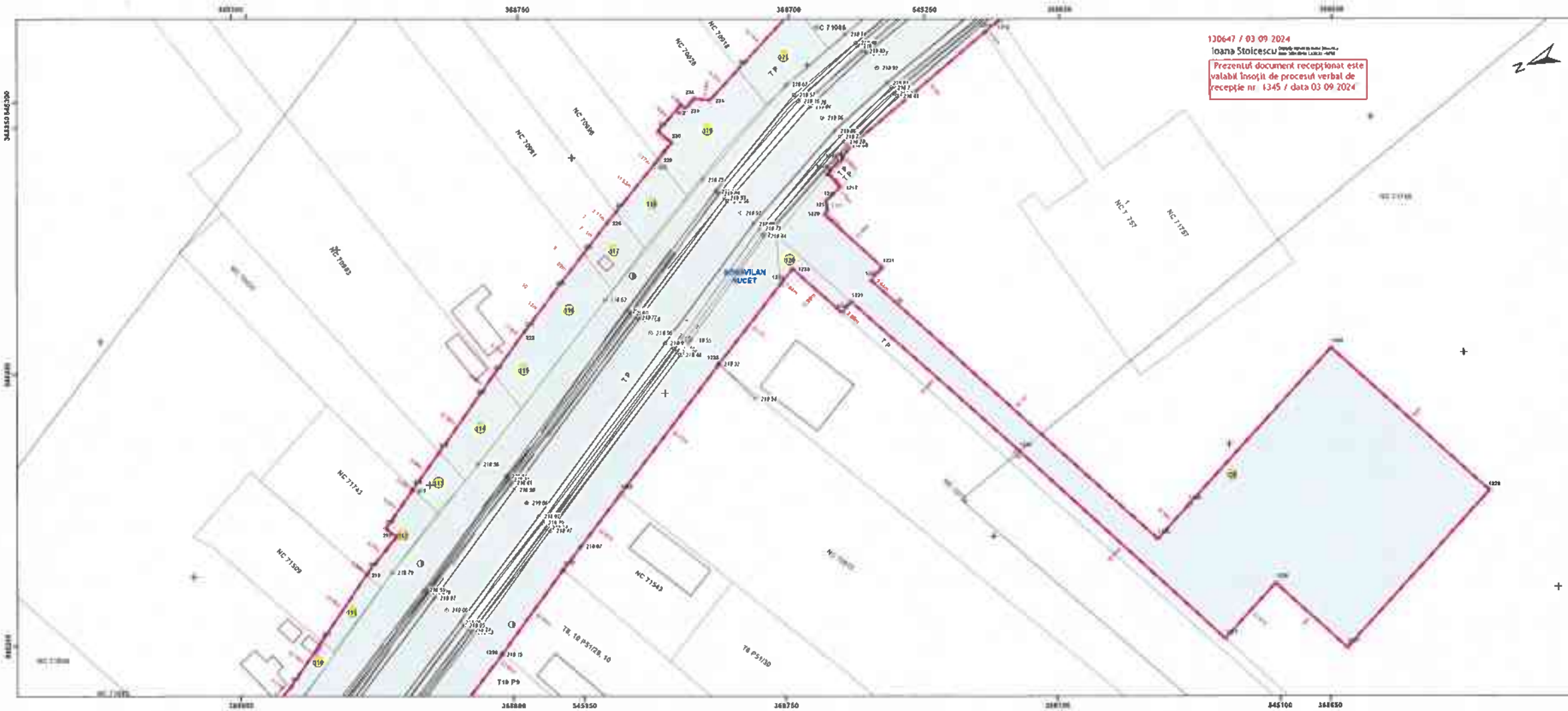
|   |  |
|---|--|
| <b>Legendă</b><br>Punct colat<br>Limită construcții<br>Limită proprietate<br>Limită UAT<br>Limită Intravilan<br>Suprafețe exproprie/transfer<br>Condiții exproprie<br>Imobil evidențiat OCPI<br>Construcții | Beneficiar:<br>Comisia Națională de Administrare<br>a Infrastructurii Rutiere<br> |
|   | Executant:<br>GENERAL SURVEY<br>CORPORATION<br>                                   |



Certificarea amplasament  
 Birou Cadastru  
 Căminarii RAZVAN CRETESCU

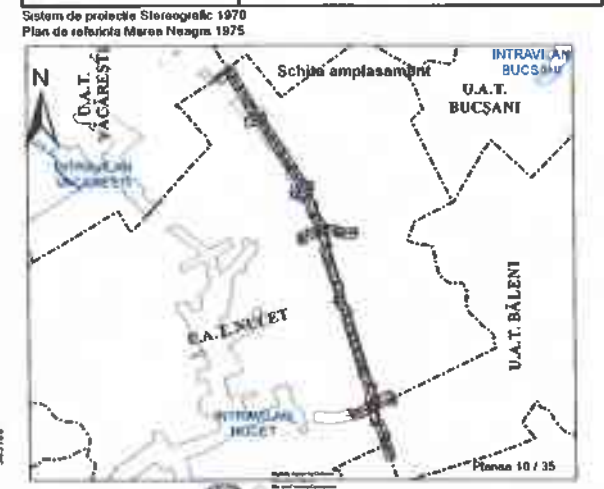
|                     |                                      |
|---------------------|--------------------------------------|
| Coordonator proiect | LET Florin<br>Madalina               |
| Desenat             | Sanda Al and Bulete Florina Madalina |
| Verificat           | BULETE Florina Madalina              |

30/08/2024 09:04:30 UTC+02



**PLAN TOPOGRAFIC - OBIECTIV DE INVESTIȚIE  
DN 71 BĂLDANA-TARGOVISTE-SINAIA  
U.A.T. NUCET  
Scara 1:500**

|   |  |
|---|--|
| <p><b>Legendă</b></p> <ul style="list-style-type: none"> <li> Punct colat</li> <li> Linia construcție</li> <li> Linia proprietate</li> <li> Linia UAT</li> <li> Limită intervenție</li> <li> Suprafețe expropriate transfer</li> <li> Coridor expropriere</li> <li> Imobile evidență OCP</li> <li> Construcții</li> </ul> | <p>Beneficiar<br/>Compania Națională de Administrare<br/>a Infrastructurii Rutiere</p> |
|   | <p>Executant<br/>GENERAL SURVEY CORPORATION</p>  |

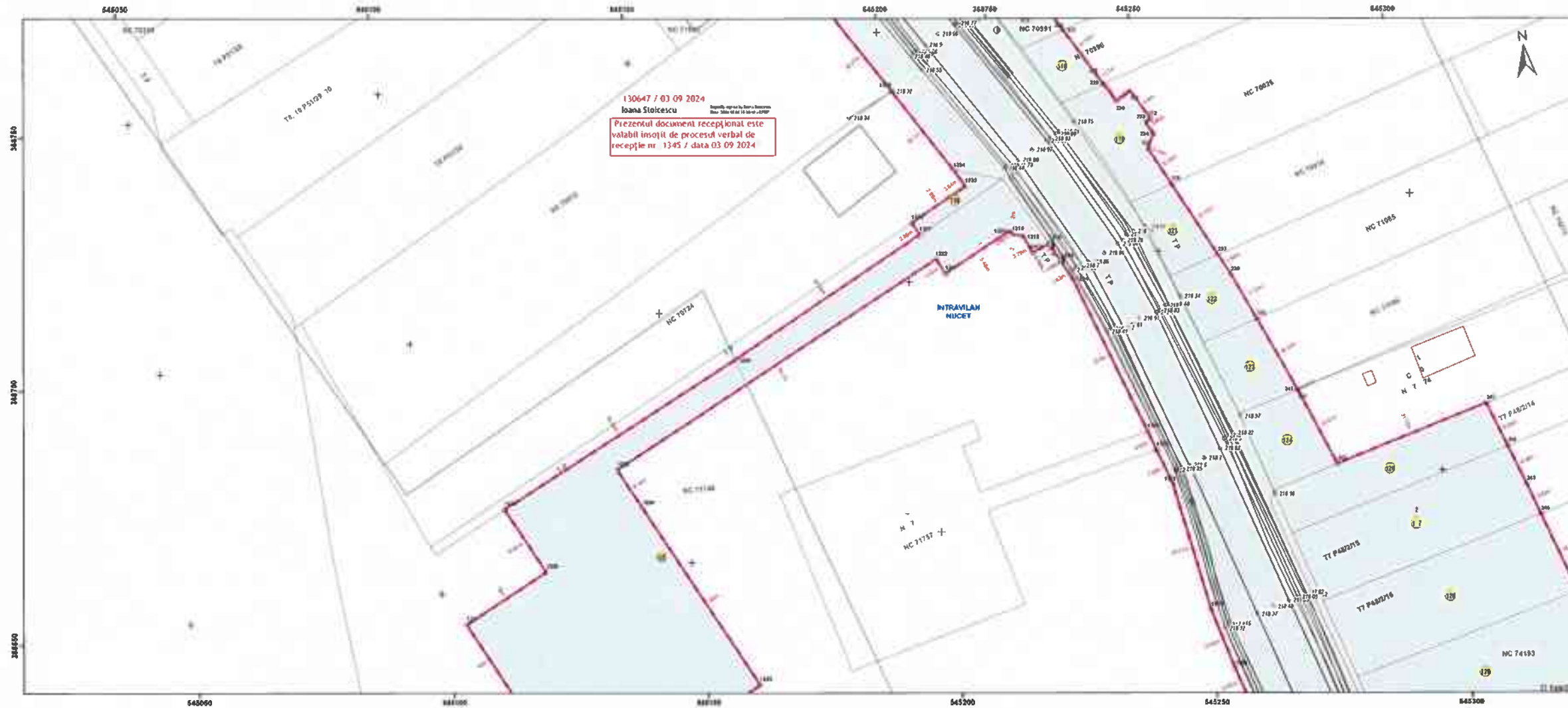


Certificare amplasament  
Birou Cadastral  
Constantin Razvan CRETESCU

|                     |   |
|---------------------|---|
| Coordonator proiect | BULETE Florina Madalina                 |
| Desenat             | Sandu Alexandru Bulete Florina Madalina |
| Verificat           | BULETE Florina Madalina                 |

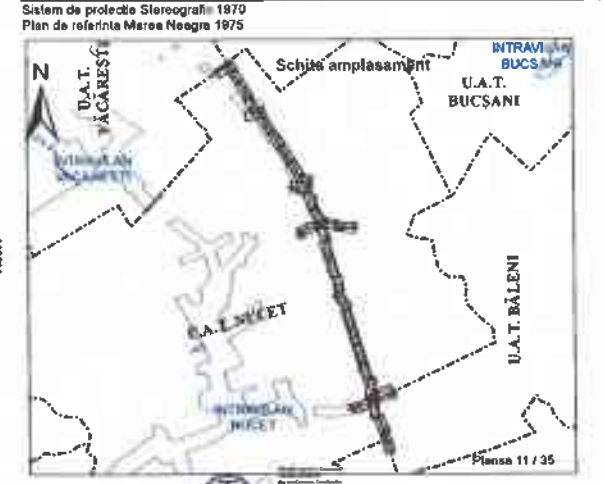
30/08/2024 09:04:30 UTC+02





**PLAN TOPOGRAFIC - OBIECTIV DE INVESTIȚIE  
DN 71 BĂLDANA-TARGOVISTE-SINAIA  
U.A.T. NUCET  
Scara 1:500**

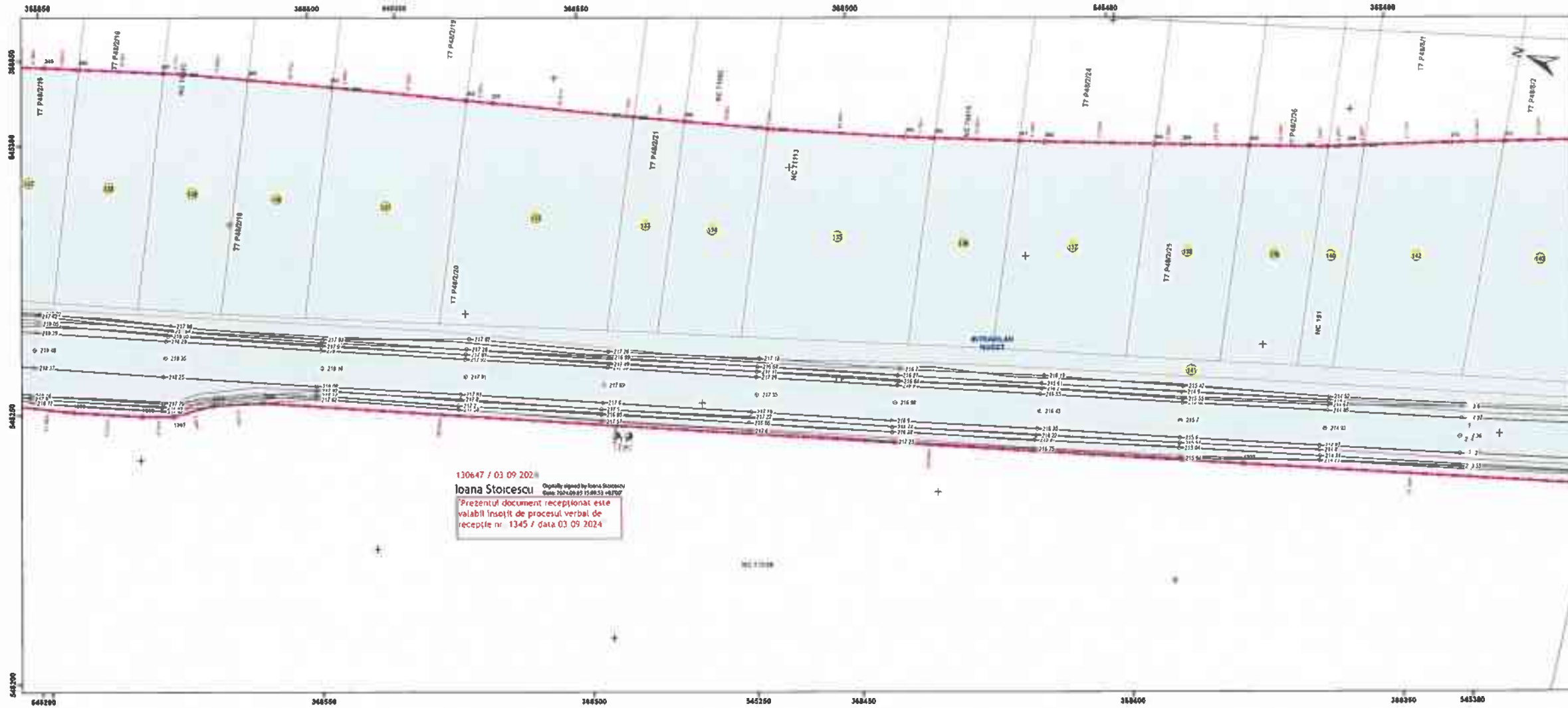
|   |  |
|---|--|
| <b>Legendă</b><br>Punct colat<br>Limită construcții<br>Limită proprietate<br>Limită UAT<br>Limită intravilan<br>Suprafețe expropriate/transfer<br>Condiție exproprie<br>Imobile evidențiate OCPI<br>Construcții | Beneficiar:<br>Compania Națională de Administrare<br>a Infrastructurii Rutiere<br> |
|   | Executant:<br>GENERAL SURVEY<br>CORPORATION<br>                                    |





Certificat amplasament  
Serviciu Cadastral  
Cadastrul Național CREȚE

|                     |  |
|---------------------|--|
| Coordonator proiect | BULETE Florina<br>Madalina               |
| Desenat             | Sandu Alexandru, Bulete Florina Madalina |
| Verificat           | BULETE Florina Madalina                  |

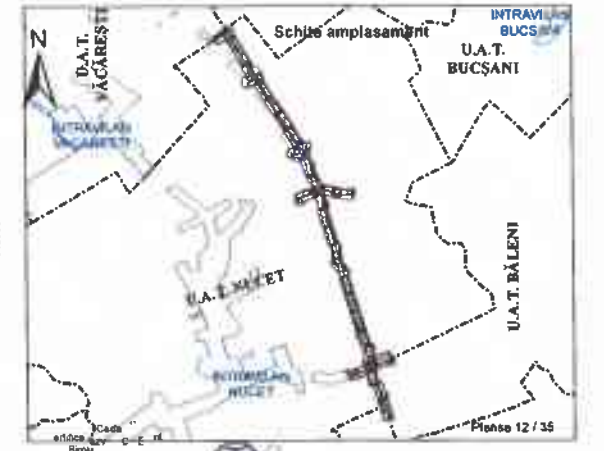
30/08/2024 09:04:53 UTC+02



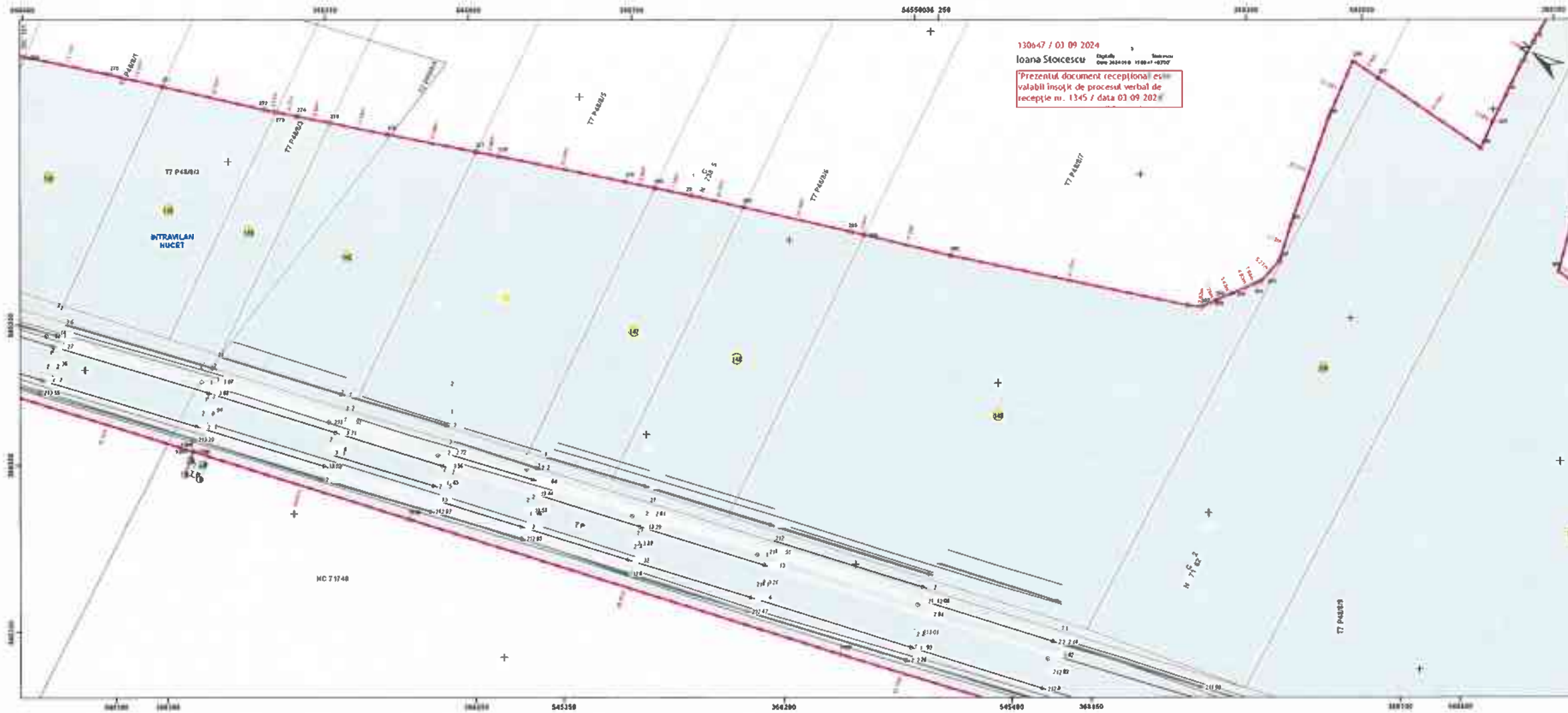
**PLAN TOPOGRAFIC - OBIECTIV DE INVESTIȚIE  
 DN 71 BĂLDANA-TARGOVISTE-SINAIA  
 U.A.T. NUCET  
 Scara 1:500**

|   |   |
|---|---|
| <b>Legendă</b><br>● Punct cotat<br>— Limită construcții<br>— Limită proprietate<br>- - - - - Limită UAT<br>□ Limită Intervenție<br>▨ Suprafețe expropriate/transfer<br>▨ Coridor expropriere<br>□ Imobile evidențiate OCPI<br>□ Construcții | Beneficiar:<br>Compania Națională de Administrare<br>a Infrastructurii Rutiere<br> |
|   | Executant:<br>GENERAL SURVEY<br>CORPORATION<br>                                    |



Sistem de proiecție Stereografic 1970  
 Plan de referință Marea Neagră 1975

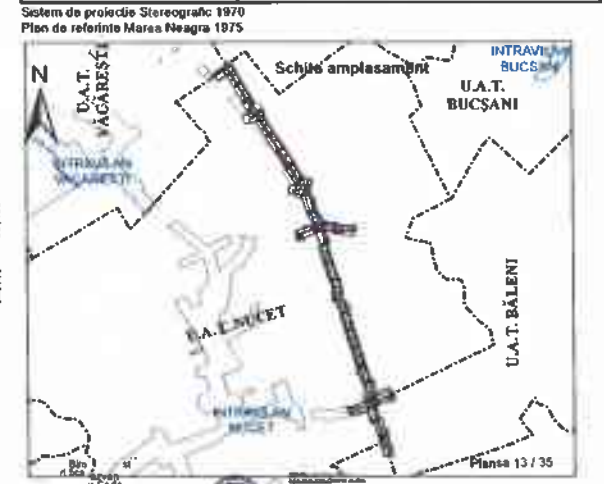


|                    |                         |                            |
|--------------------|-------------------------|----------------------------|
| Coordonate proiect | BULETE Florina Madalina |                            |
| Data               | Sandu Alexandra         | Bulete Florina Madalina    |
| Verificat          | BULETE Florina Madalina | 30/08/2024 09:04:53 UTC+02 |

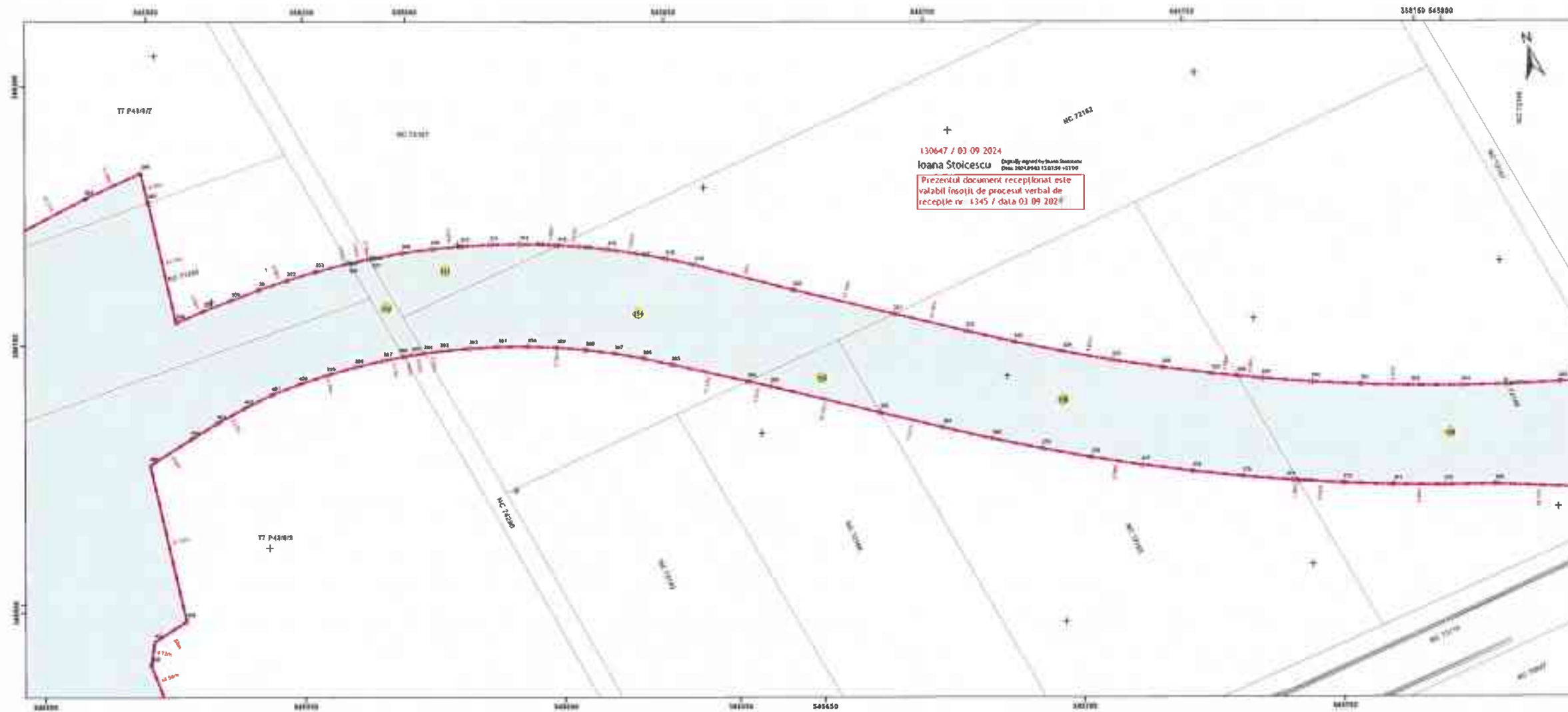


**PLAN TOPOGRAFIC - OBIECTIV DE INVESTIȚIE  
DN 71 BĂLDANA-TARGOVISTE-SINAIA  
U.A.T. NUCET  
Scara 1:500**



|   |  |
|---|--|
| <b>Legendă</b><br>Punct cotat<br>Limită construcții<br>Limită proprietate<br>Limită UAT<br>Limită intravilan<br>Suprafețe expropriate<br>Căminar exproprie<br>Imobile evidente OCPI<br>Clădire<br>Clădire | Beneficiar<br>Compania Națională de Administrare<br>și Infrastructură Rutieră<br> |
|   | Executant:<br>GENERAL SURVEY<br>CORPORATION<br>                                   |

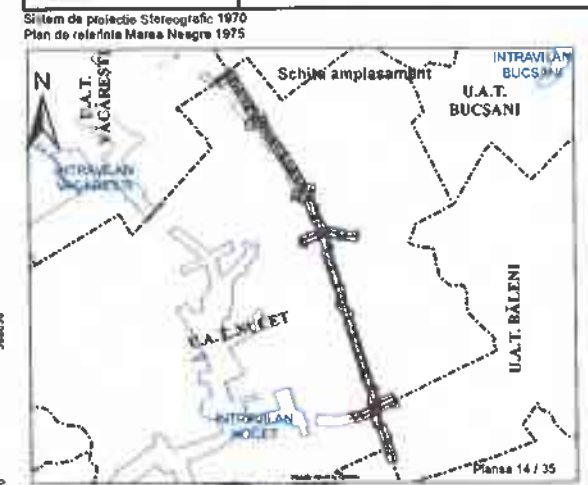


|             |            |                                |
|-------------|------------|--------------------------------|
| Coordonator | Proiectant | <b>BULETE Florina Madalina</b> |
| Desenat     | Verificat  | <b>BULETE Florina Madalina</b> |
| Data        |            | 30/08/2024 09:04:53 UTC+02     |



**PLAN TOPOGRAFIC - OBIECTIV DE INVESTIȚIE  
DN 71 BĂLDANA-TĂRGOVISTE-SINAIA  
U.A.T. NUCET  
Scara 1:500**

|   |   |
|---|---|
| <b>Legendă</b><br>+ Punct cotat<br>--- Limită construcții<br>--- Limită proprietate<br>- - - Limită UAT<br>--- Limită Intravilan<br>--- Suprafețe expropriate / transfer<br>--- Coridor expropriere<br>--- Imobile evidență OCPI<br>--- Construcții | Beneficiar:<br>Compania Națională de Administrare<br>a Infrastructurii Rutiere<br> |
|   | Executant:<br>GENERAL SURVEY<br>CORPORATION<br>                                    |

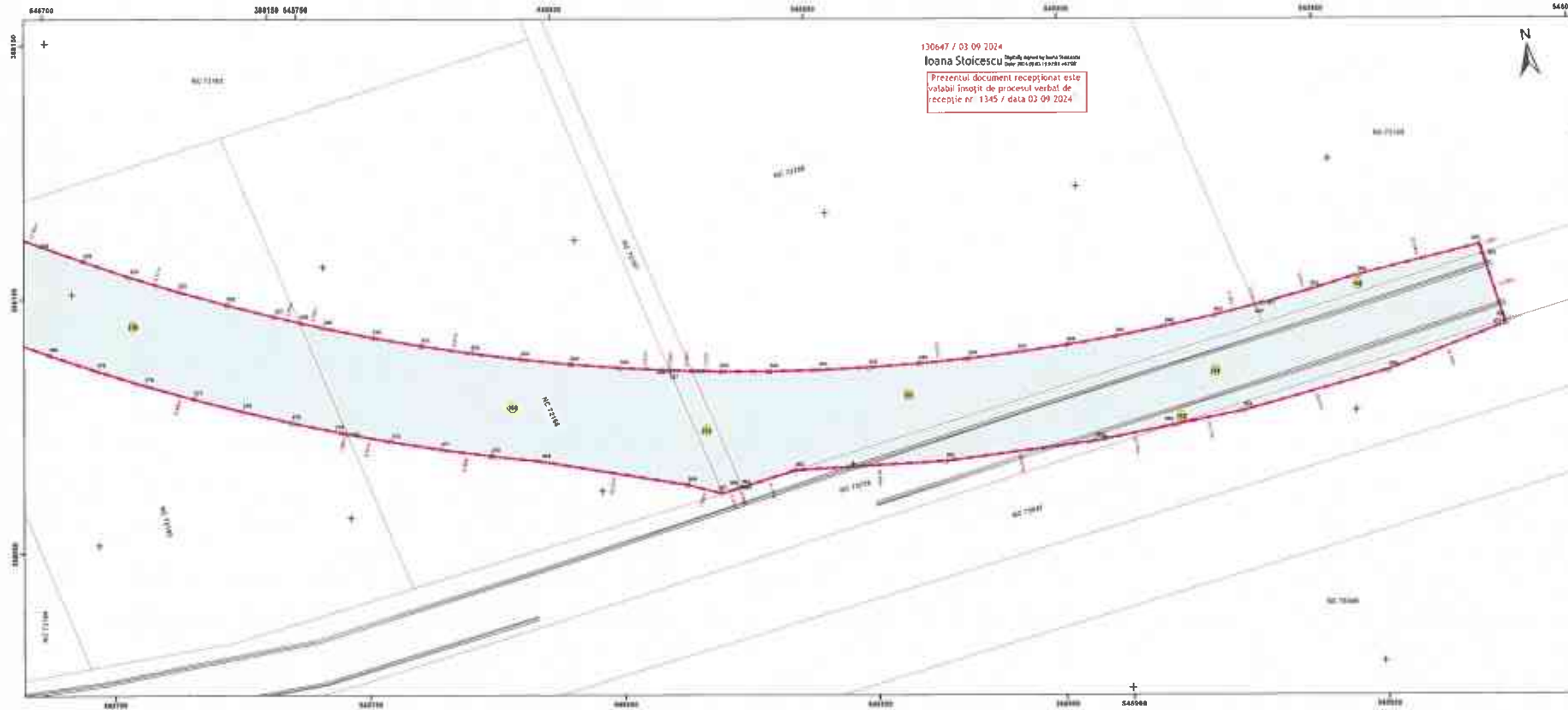


Sistem de Proiecție Stereografic 1970  
 Plan de referință Marea Neagră 1975



Certificare amplasament  
 Birou Cadastru  
 Constantin RAUVAN CRETESCU

|                     |   |
|---------------------|---|
| Coordonator proiect | BULETE Florina Madalina                 |
| Desenat             | Sandu Alexandru Bulete Florina Madalina |
| Verificat           | BULETE Florina Madalina                 |

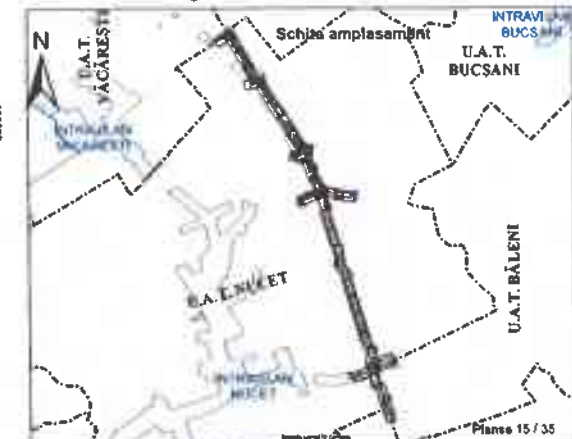
30/08/2024 09:04:53 UTC+02



**PLAN TOPOGRAFIC - OBIECTIV DE INVESTIȚIE  
DN 71 BĂLDANA-TARGOVISTE-SINAIA  
U.A.T. NUCET  
Scara 1:500**

|   |   |
|---|---|
| <b>Legendă</b><br>- Linii colat<br>- Limită construcție<br>- Limită proprietate<br>- Limită UAT<br>- Limită Intravilan<br>- Suprafețe expropriate / transfer<br>- Coridor expropriere<br>- Imobile evidențiate OCP<br>- Construcții | Beneficiar:<br>Compania Națională de Administrare<br>a Infrastructurii Rutiere<br> |
|   | Executant:<br>GENERAL SURVEY<br>CORPORATION<br>                                    |

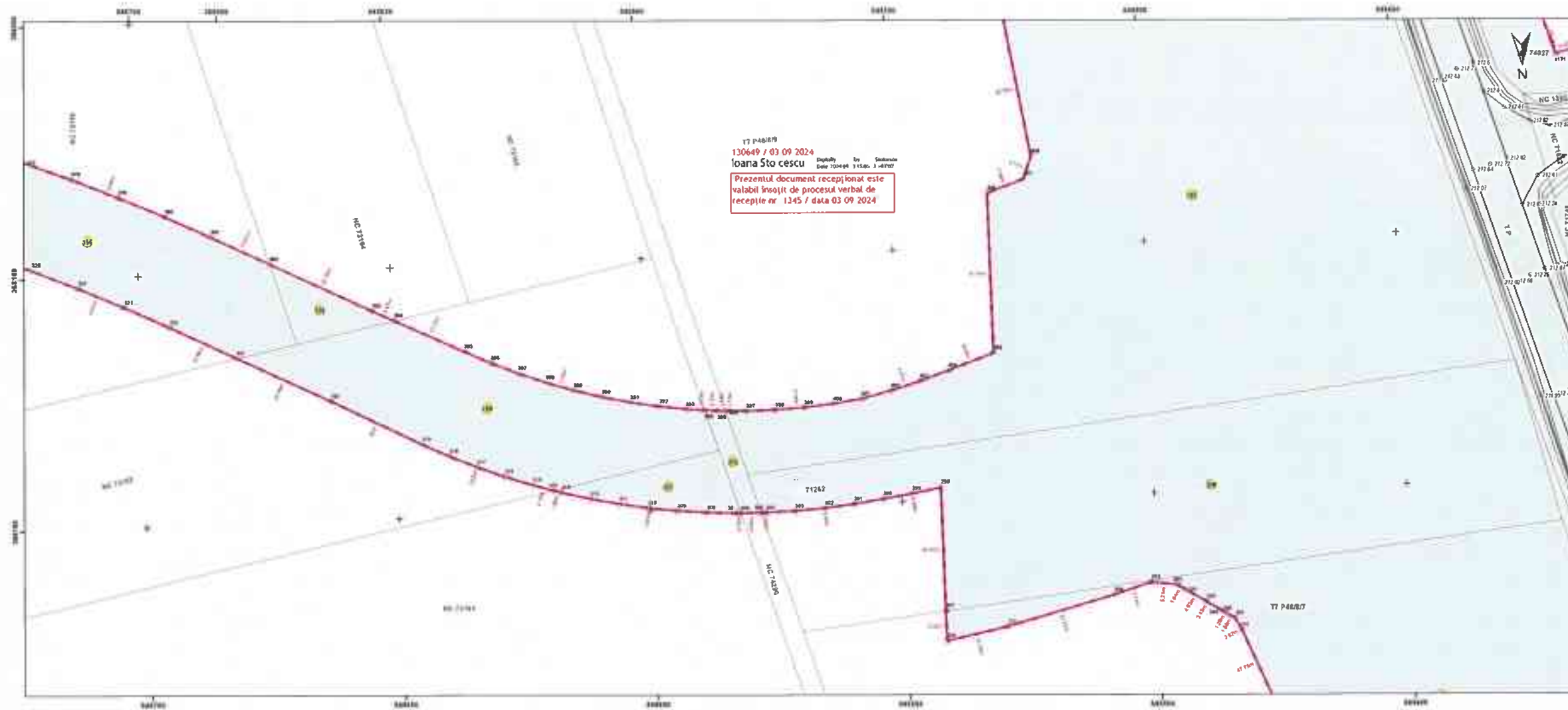
Sistem de proiecție Stereografic 1970  
Plan de referință Marea Neagră 1975





Certificat simplu general  
Brană Cădăreanu  
Constanța Razvan CRETESCU

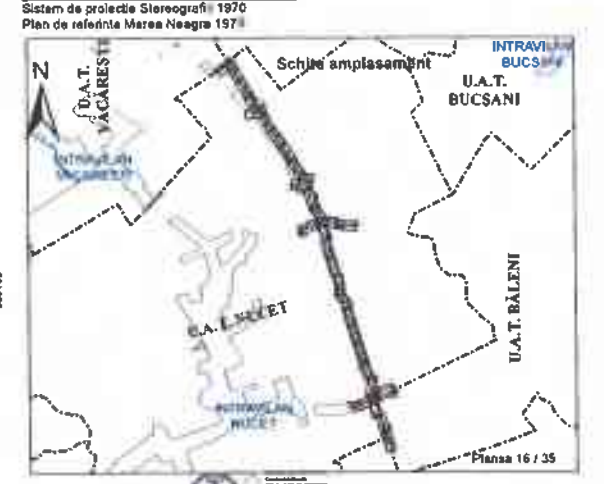
|                     |                                    |
|---------------------|------------------------------------|
| Coordonator proiect | L. Madiga                          |
| Desenat             | Sandu Alin Bulete Florina Madalina |
| Verificat           | Ma Ina                             |

30/08/2024 09:04:53 UTC+02



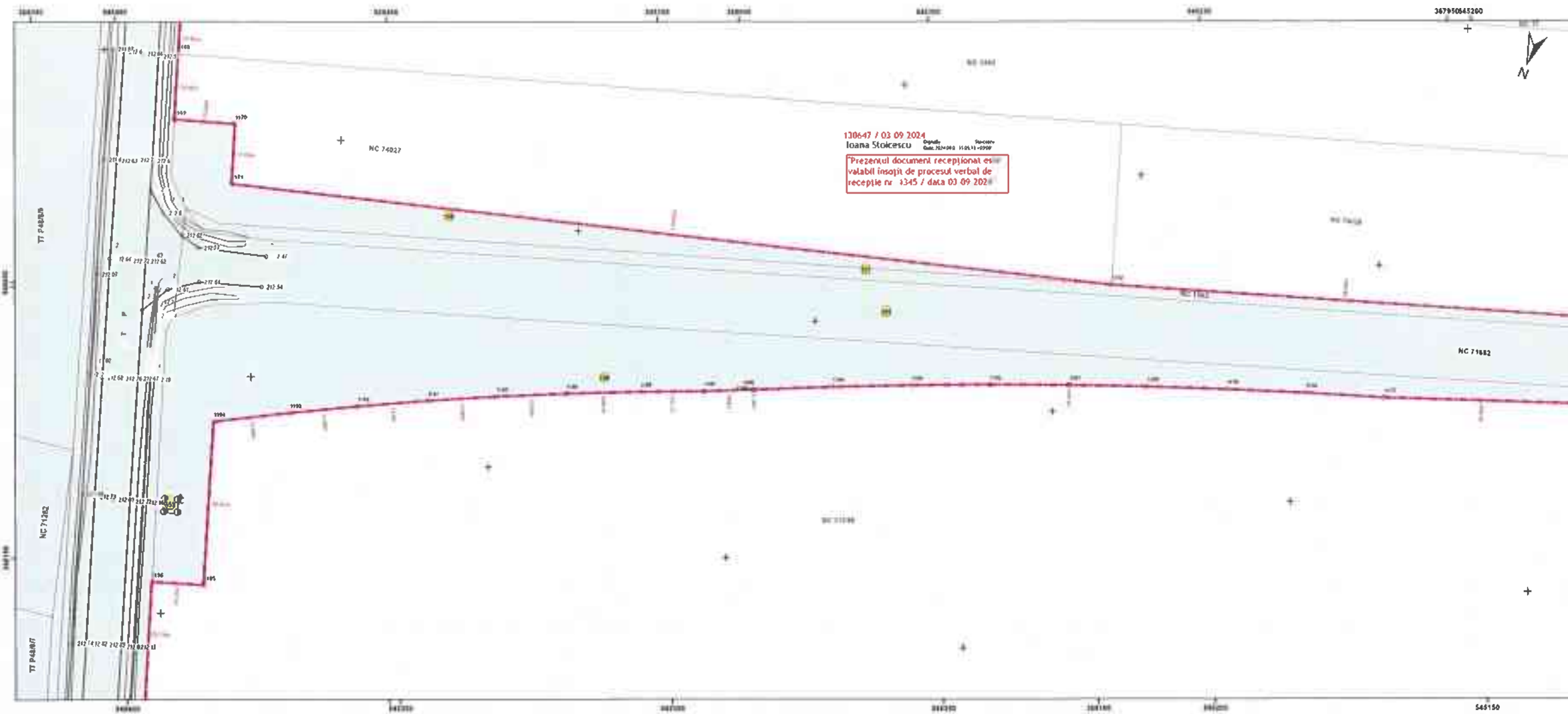
**PLAN TOPOGRAFIC - OBIECTIV DE INVESTIȚIE  
DN 71 BĂLDANA-TARGOVISTE-SINAIA  
U.A.T. NUCET  
Scara 1:500**

|  |   |
|--|---|
| <b>Legendă</b><br>Punct colat<br>Limită construcții<br>Limită proprietate<br>Limită UAT<br>Limită intravilan<br>Suprafețe expropriate/<br>transfer<br>Contour expropriere<br>Imobile evidențiate OCPI<br>Construcții | Beneficiar:<br>Compania Națională de Administrare<br>a Infrastructurii Rutiere<br> |
|  | Executant:<br>GENERAL SURVEY<br>CORPORATION<br>                                    |



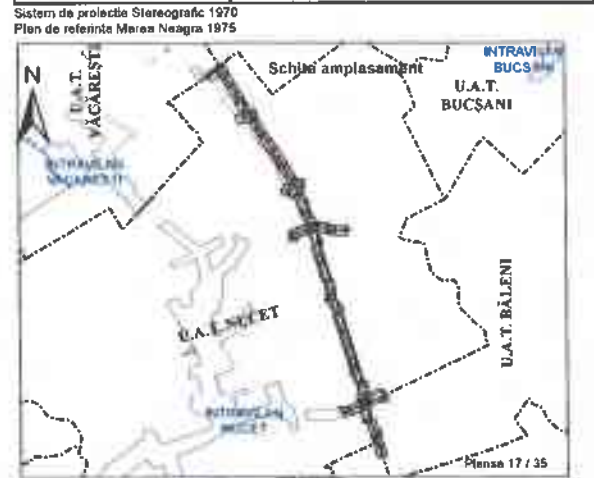
|                     |   |
|---------------------|---|
| Coordonator proiect | BULETE Florina<br>Madalina              |
| Desenat             | Sandu Alexandru Bulete Florina Madalina |
| Verificat           | BULETE Florina Madalina                 |

30/08/2024 09:04:53 UTC+02



**PLAN TOPOGRAFIC - OBIECTIV DE INVESTIȚIE  
DN 71 BĂLDANA-TĂRGOVIȘTE-SINAIA  
U.A.T. NUCET  
Scara 1:500**

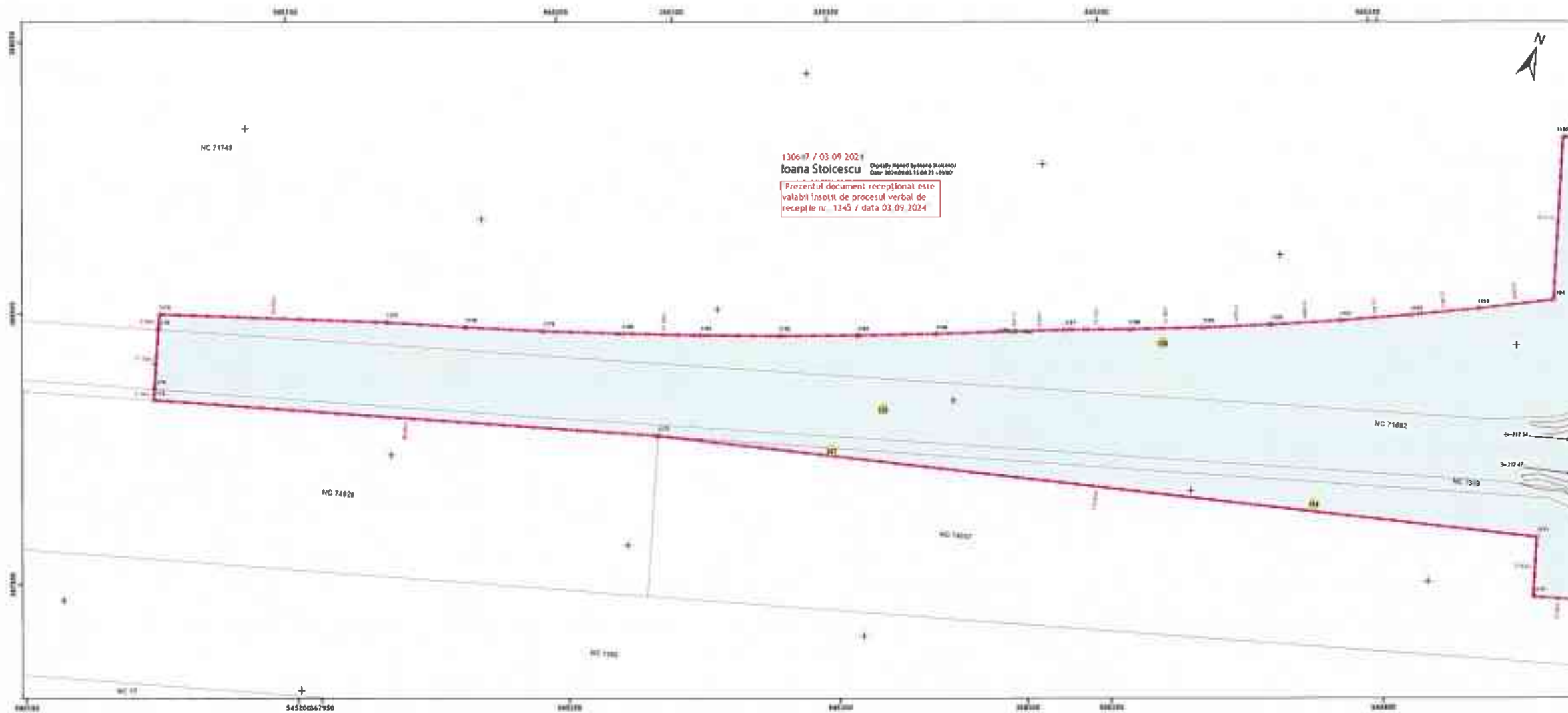
|   |   |
|---|---|
| <b>Legendă</b><br>Punct colat<br>Limită construcții<br>Limită proprietate<br>Limită UAT<br>Limită Intravilan<br>Suprafețe expropriate/<br>transfer<br>Coridor expropriere<br>Imobile evidențiate OCP<br>Construcții | Beneficiar:<br>Compania Națională de Administrare<br>a Infrastructurii Rutiere<br> |
|   | Executant:<br>GENERAL SURVEY<br>CORPORATION<br>                                    |





Certificat amplasament  
Brană Cădăru  
Comandan Razvan CRETESCU

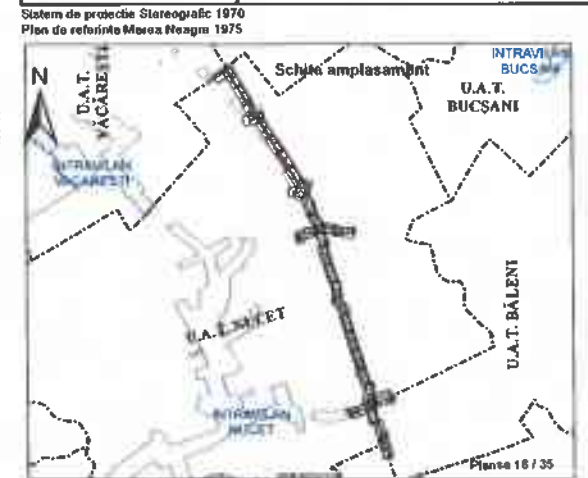
|                     |   |
|---------------------|---|
| Coordonator proiect | BULETE Florina<br>Madalina              |
| Desenat             | Sandu Alexandra Bulete Florina Madalina |
| Verificat           | BULETE Florina Madalina                 |

30/08/2024 09:04:53 UTC+02



**PLAN TOPOGRAFIC - OBIECTIV DE INVESTIȚIE  
 DN 71 BĂLDANA-TARGOVISTE-SINAIA  
 U.A.T. NUCET  
 Scara 1:500**

|  |   |
|--|---|
| <b>Legendă</b><br>Punct cotat<br>Limită construcții<br>Limită proprietate<br>Limită UAT<br>Limită Intravilan<br>Suprafețe expropriate/<br>transfer<br>Contour expropriere<br>Imobile evidențiate OCPI<br>Construcții | Beneficiar:<br>Corporația Națională de Administrare<br>a Infrastructurii Rutiere<br> |
|  | Executant:<br>GENERAL SURVEY<br>CORPORATION<br>                                      |



Certificare amplasament  
 Ștef Ciuleț  
 Constantin Razvan CRETESCU

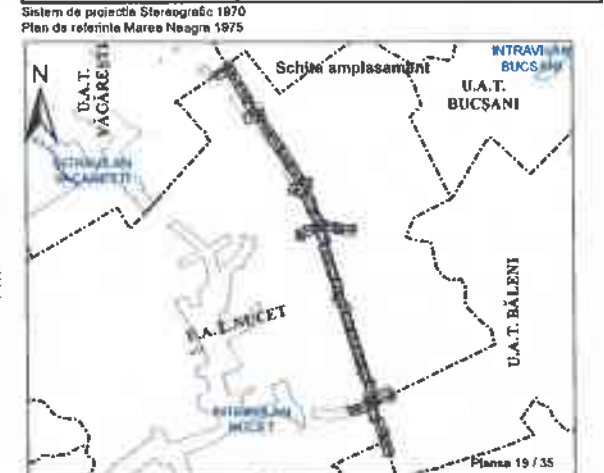
|                     |                         |                            |
|---------------------|-------------------------|----------------------------|
| Coordonator proiect | B T e                   |                            |
| Desenat             | Sah                     | Bulet Florina Madalina     |
| Verificat           | BULETE Florina Madalina | 30/08/2024 09:04:53 UTC+02 |





**PLAN TOPOGRAFIC - OBIECTIV DE INVESTITIE  
DN 71 BALDANA-TARGOVISTE-SINAIA  
U.A.T. NUCET  
Scara 1:500**

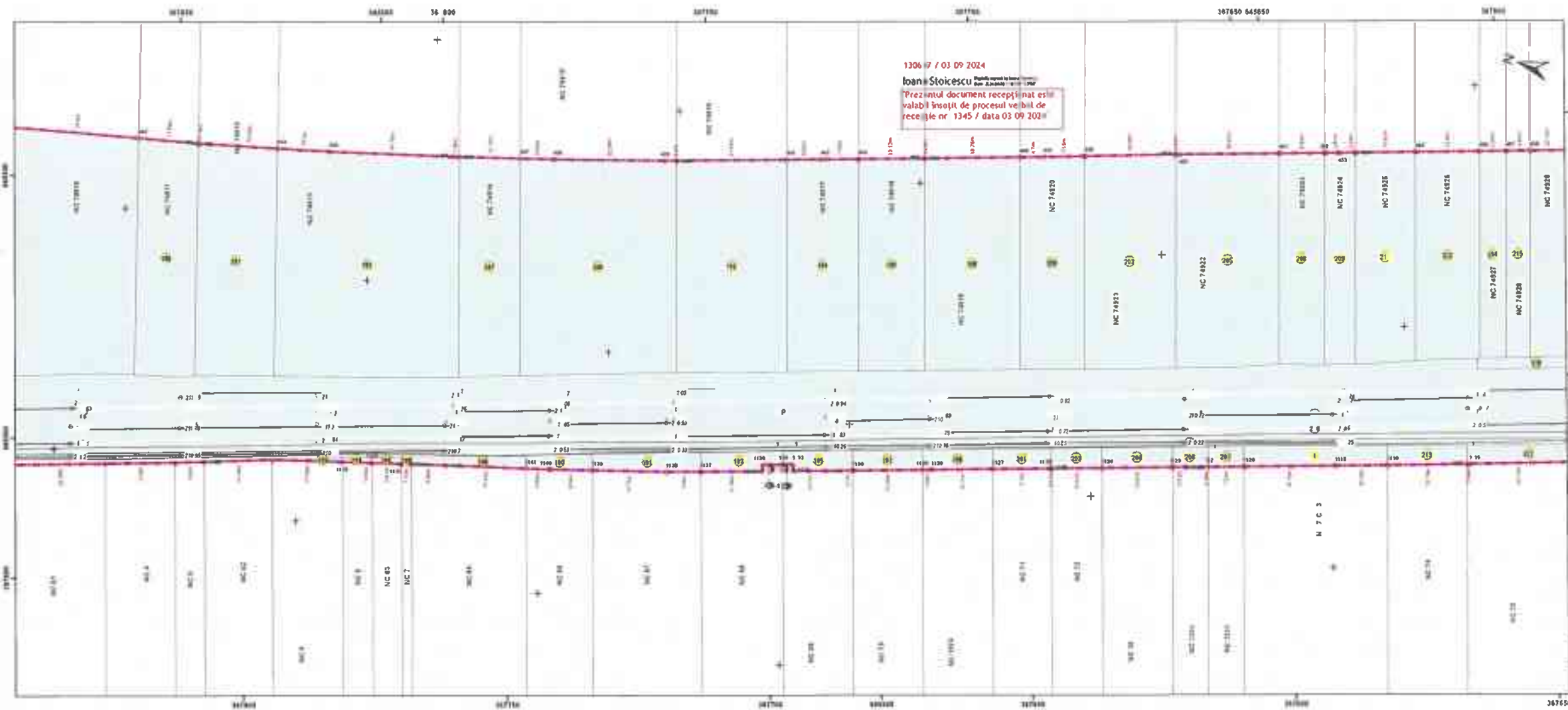
|   |   |
|---|---|
| <p><b>Legendă</b></p> <ul style="list-style-type: none"> <li>Punct cotat</li> <li>Limită construcții</li> <li>Limită proprietate</li> <li>Limită UAT</li> <li>Limită Intervenții</li> <li>Suprafețe expropriate transfer</li> <li>Condor expropriere</li> <li>Imobile evidență OCPI</li> <li>Construcții</li> </ul> | <p>Beneficiar:<br/>Compania Națională de Administrare<br/>a Infrastructurii Rutiere</p> |
|   | <p>Executanți<br/>GENERAL SURVEY CORPORATION</p>  |



Certificare amplasament  
Grupul Căminar  
Constantin RAZVAN CRETESCU



|                     |                                 |
|---------------------|---------------------------------|
| Coordonator proiect | B T                             |
| Desenat             | San xan Bulete Florina Madalina |
| Verificat           | BULETE Florina Madalina         |

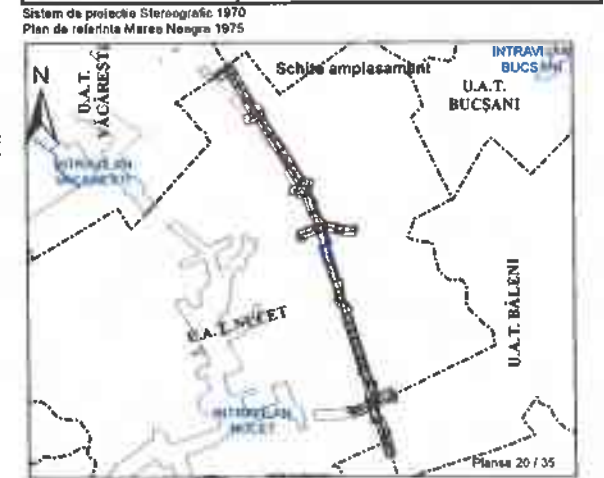
30/08/2024 09:04:53 UTC+02



1306 / 7 / 03 09 2024  
Ioan Stoicescu  
Prezintul document recepționat este valabil însoțit de procesul verbal de recepție nr. 1345 / data 03 09 2024

**PLAN TOPOGRAFIC - OBIECTIV DE INVESTIȚIE**  
**DN 71 BĂLDANA-TARGOVISTE-SINAIA**  
**U.A.T. NUCET**  
Scara 1:500

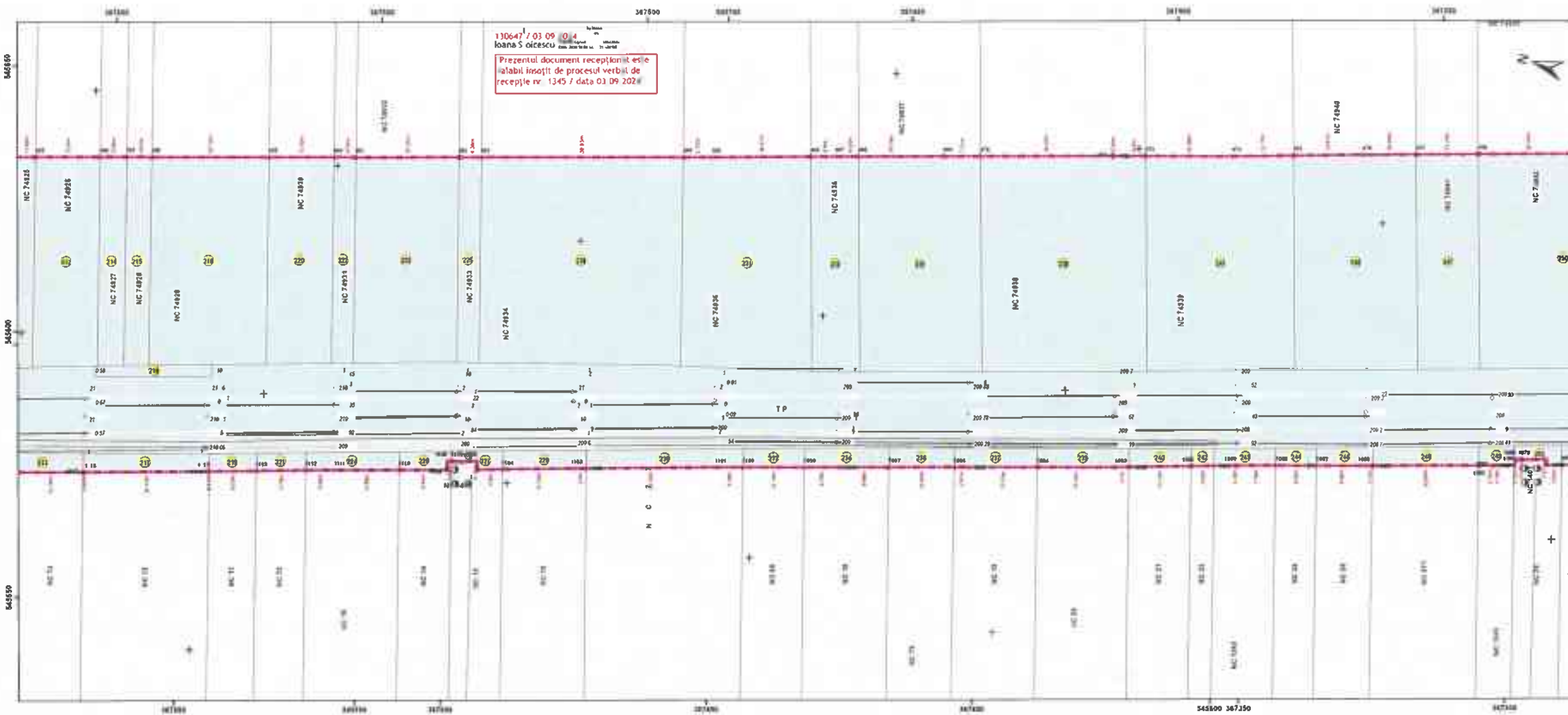
|   |  |
|---|--|
| <b>Legendă</b><br>Punct colar<br>Limită construcții<br>Limită proprietate<br>Limită UAT<br>Limită Integritate<br>Suprafețe expropriate<br>transfer<br>Conțor expropriere<br>Imobile evidențiate OCPI<br>Construcții | Beneficiar:<br>Compania Națională de Administrare<br>a Infrastructurii Rușere<br> |
|   | Executant:<br>GENERAL SURVEY<br>CORPORATION<br>                                   |



Certificat amplasament  
Scaia Cadastru  
Constantin Razvan CRETESCU

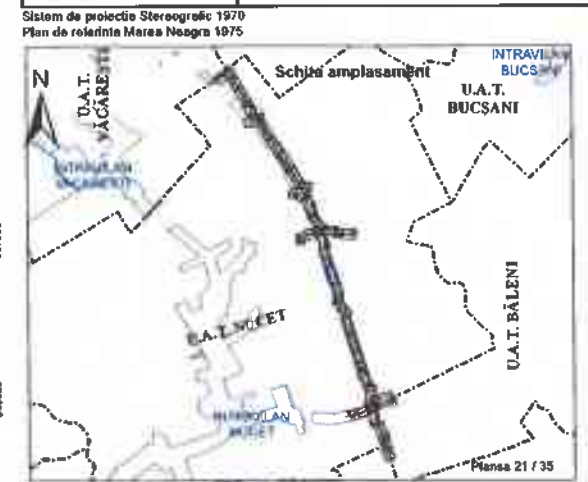
|                     |   |
|---------------------|---|
| Coordonator proiect | BULETE Florina<br>Madalina              |
| Desenat             | Sandu Alexandru Bulete Florina Madalina |
| Verificat           | BULETE Florina Madalina                 |

30/08/2024 09:04:53 UTC+02



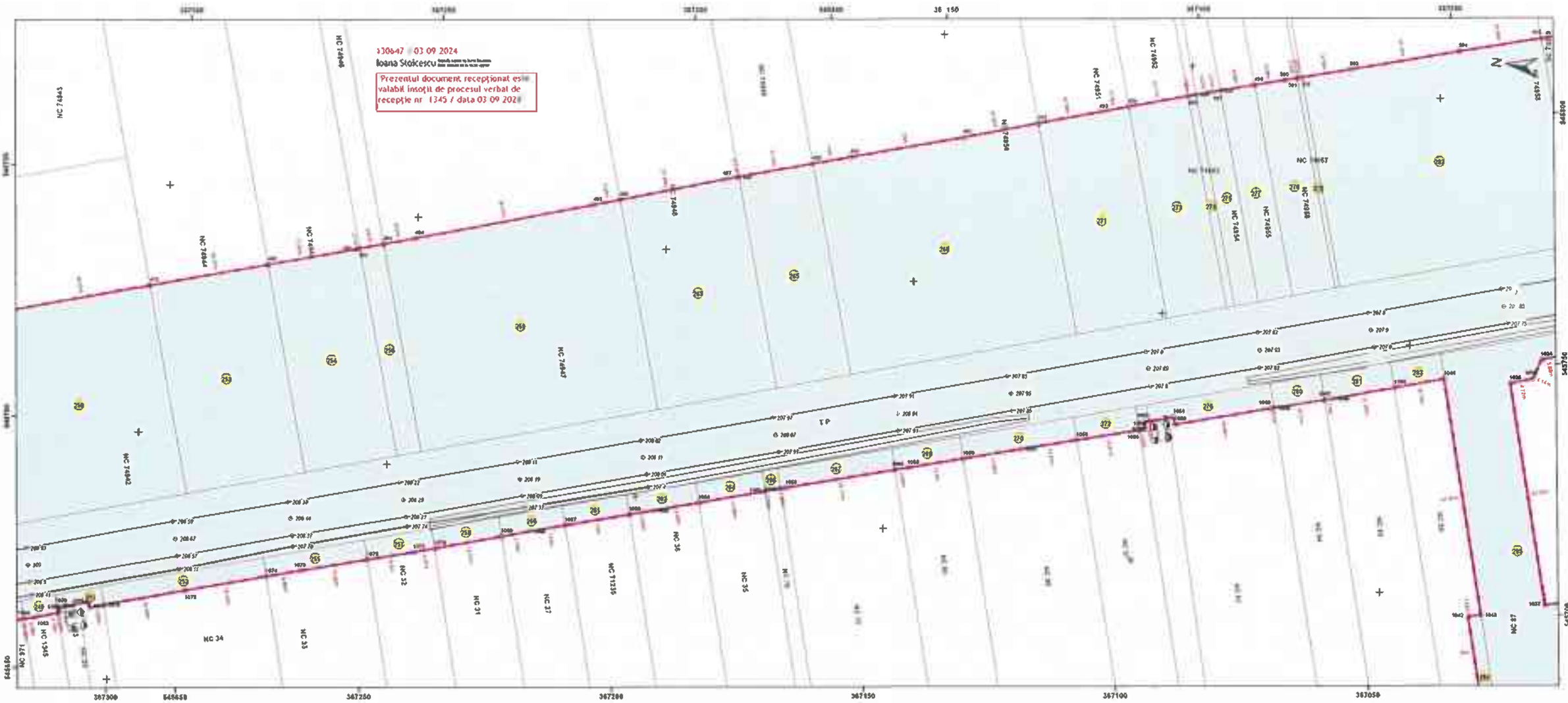
**PLAN TOPOGRAFIC - OBIECTIV DE INVESTIȚIE**  
**DN 71 BĂLDANA-TARGOVISTE-SINAIA**  
**U.A.T. NUCET**  
**Scara 1:500**

|  |  |
|--|--|
| <b>Legendă</b><br>Punct cotat<br>Limită construcții<br>Limită proprietate<br>Limită UAT<br>Limită Intravilan<br>Suprafețe expropriate<br>transfer<br>Coridor expropriere<br>Imobile evidențiate OCP<br>Construcții | Beneficiar:<br>Compania Națională de Administrare<br>a Infrastructurii Rutiere<br> |
|  | Executant:<br>GENERAL SURVEY<br>CORPORATION<br>                                    |



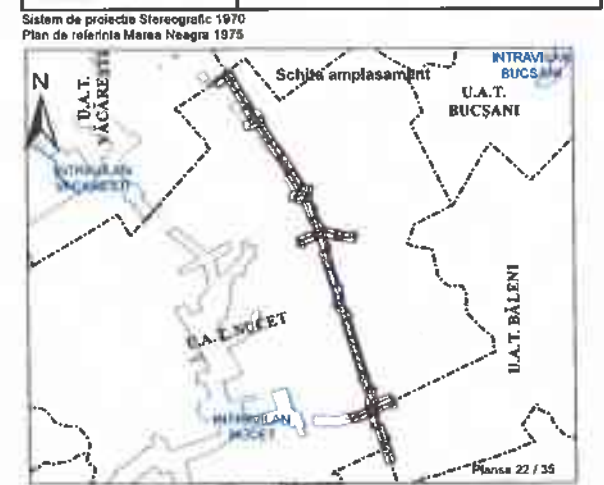
Cadastre amplasament  
 Birou Cadastru  
 Conducătorul Birouului CADASTRU  
 Constantin RĂZVAN CRETESCU

|                     |   |
|---------------------|---|
| Coordonator proiect | BULETE Florina<br>Madalina                            |
| Desenat             | Sandu Alexandru Bulete Florina Madalina               |
| Verificat           | BULETE Florina Madalina<br>30/08/2024 09:05:14 UTC+02 |

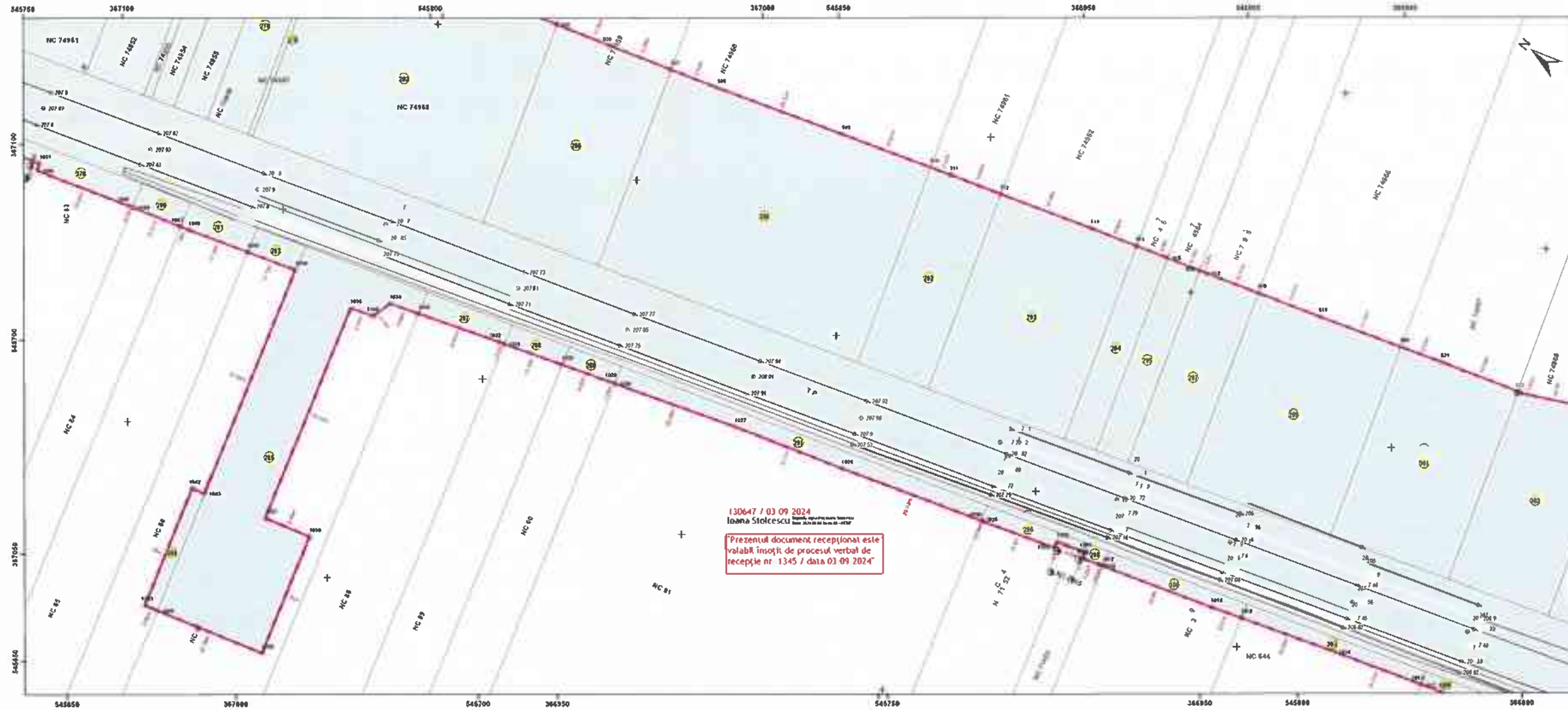


**PLAN TOPOGRAFIC - OBIECTIV DE INVESTIȚIE  
DN 71 BĂLDANA-TARGOVISTE-SINAIA  
U.A.T. NUCET  
Scara 1:500**



|  |   |
|--|---|
| <b>Legendă</b><br>Puncti colț<br>Limită construcții<br>Limită proprietate<br>Limită UAT<br>Limită Intervenții<br>Suprafețe expropriate/<br>transfer<br>Coridor exproprie<br>Imobile evidențiate (OCP)<br>Construcții | Beneficiar:<br>Comandă Națională de Administrare<br>a Infrastructurii Rutiere<br> |
|  | Executant:<br>GENERAL SURVEY<br>CORPORATION<br>                                   |

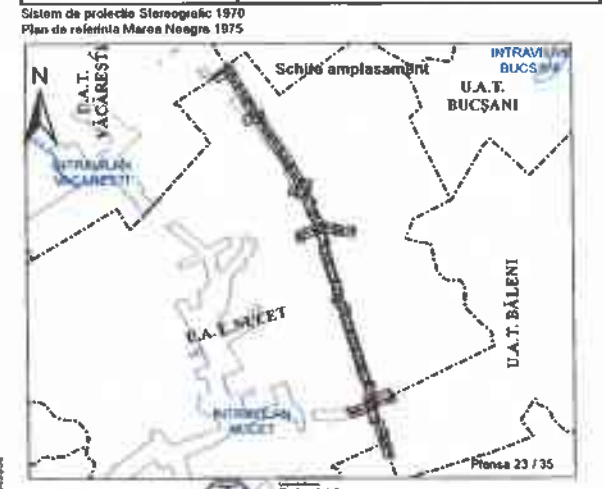


|                     |  |
|---------------------|--|
| Coordonator proiect | BULETE Florina<br>Madalina                         |
| Desenat             | Sanda Alexandru Bulete Florina Madalina            |
| Verificat           | BULETE Florina Madalina 30/08/2024 09:05:14 UTC+02 |



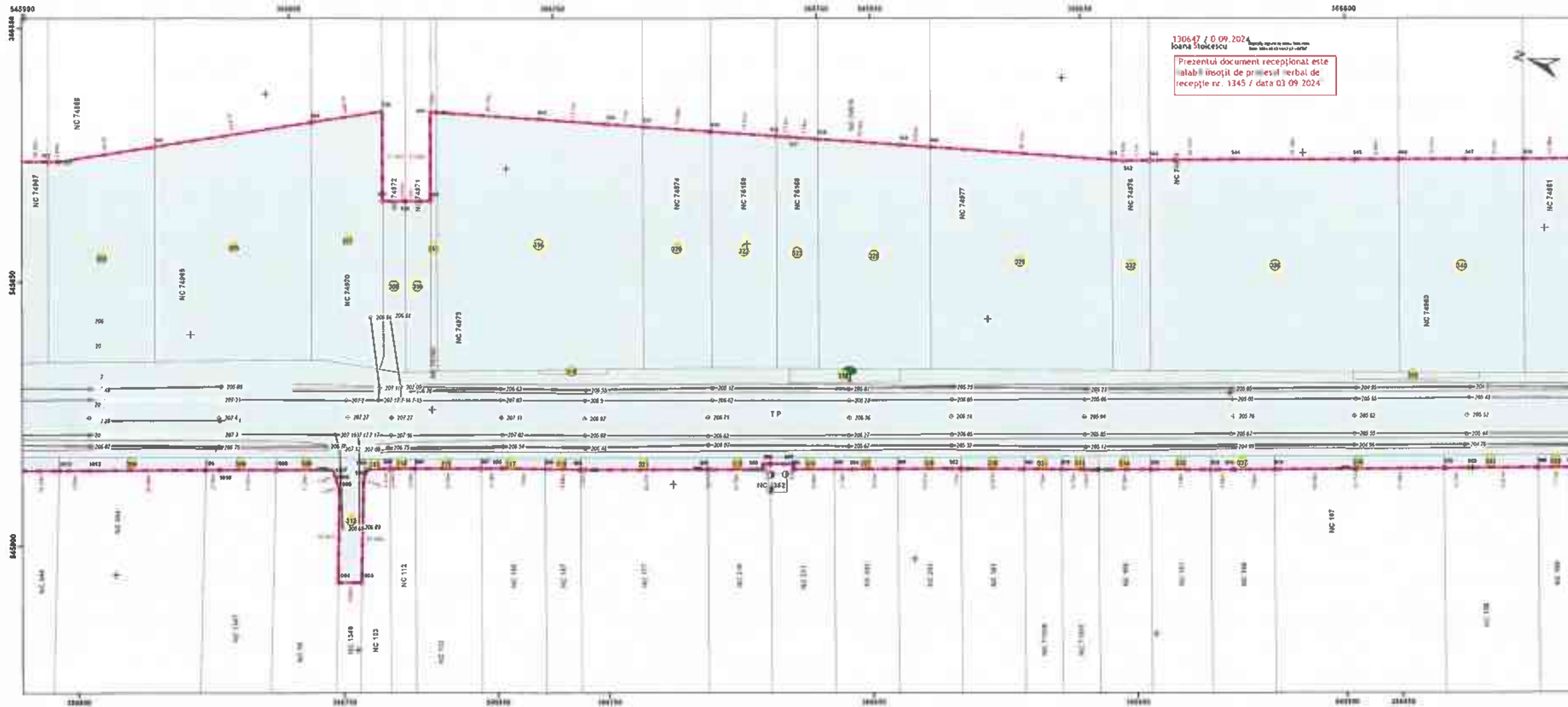
**PLAN TOPOGRAFIC - OBIECTIV DE INVESTIȚIE  
DN 71 BĂLDANA-TARGOVISTE-SINAIA  
U.A.T. NUCET  
Scara 1:500**

|  |   |
|--|---|
| <b>Legendă</b><br>● Punct cotat<br>— Limită construcție<br>— Limită proprietate<br>- - - Limită UAT<br>□ Limită Intravilan<br>□ Suprafețe expropriate/transmise<br>□ Colindir expropriere<br>□ Imobile evidențiate OCPI<br>□ Construcții | Beneficiar:<br>Compania Națională de Administrare<br>a Infrastructurii Rutiere<br> |
|  | Executant:<br>GENERAL SURVEY<br>CORPORATION<br>                                    |





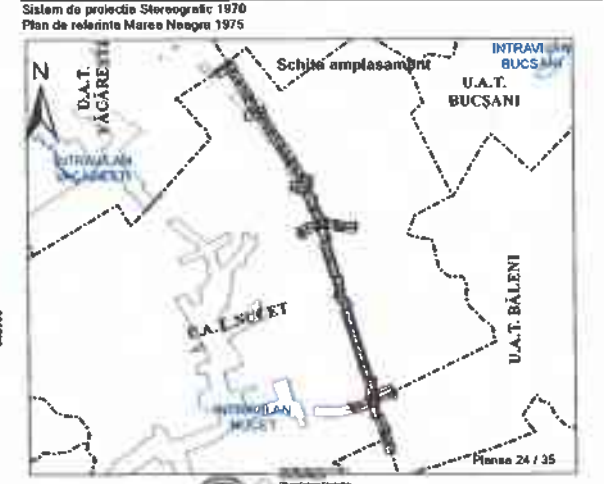
|                     |   |
|---------------------|---|
| Coordonator proiect | BULETE Florina Madalina                 |
| Desenat             | Sanda Alexandra Bulete Florina Madalina |
| Verificat           | BULETE Florina Madalina                 |

30/08/2024 09:05:14 UTC+02



**PLAN TOPOGRAFIC - OBIECTIV DE INVESTIȚIE**  
**DN 71 BĂLDANA-TARGOVISTE-SINAIA**  
**U.A.T. NUCET**  
**Scara 1:500**

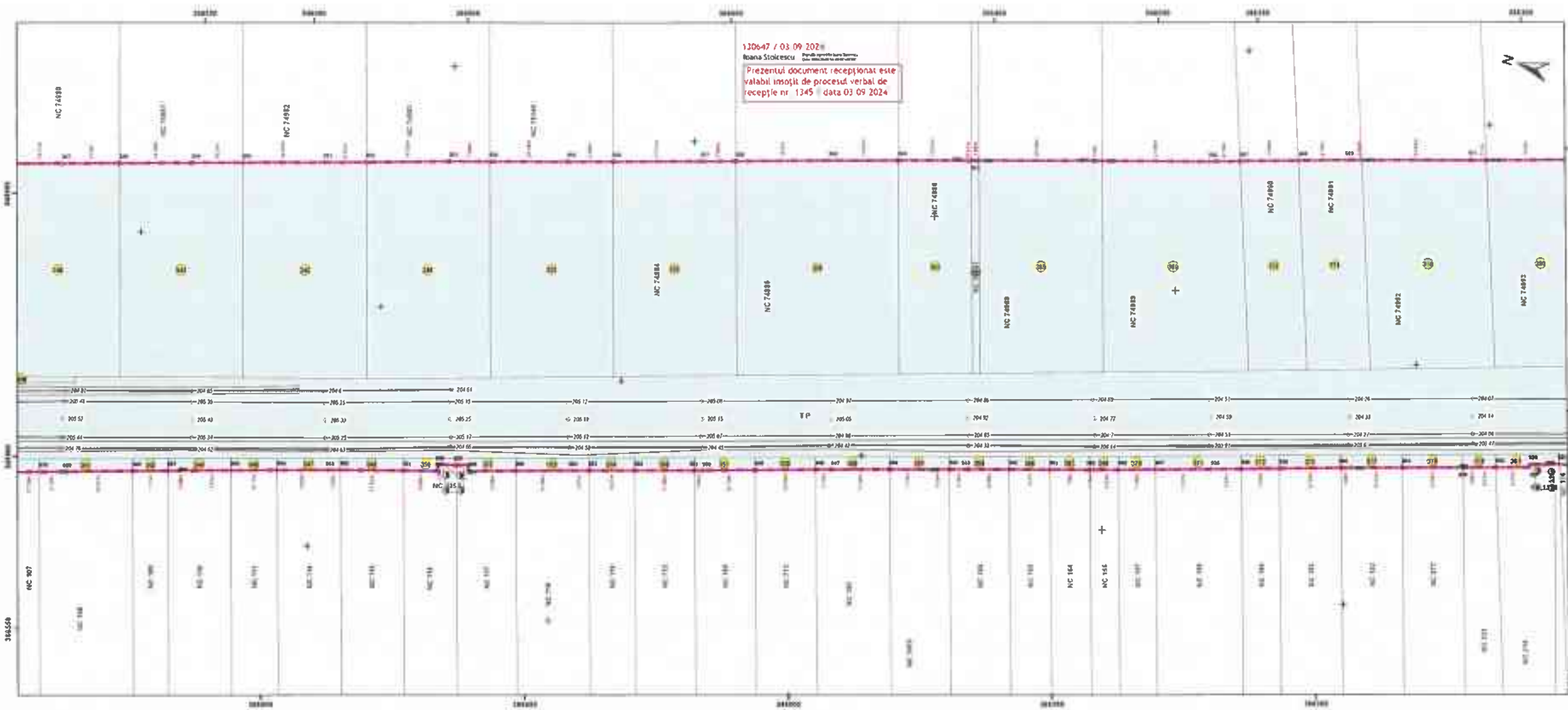
|   |  |
|---|--|
| <b>Legendă</b><br>Puncti colt<br>Limită construcție<br>Limită proprietate<br>Limită UAT<br>Limită intervenție<br>Suprafețe expropriate<br>Condiții exproprie<br>Imobile evidențiate OCPI<br>Construcții | Beneficiar:<br>Compania Națională de Administrare a Infrastructurii Rutiere<br> |
|   | Executant:<br>GENERAL SURVEY CORPORATION<br>                                    |



Certificat amplasament  
 Serviciu Cadastral  
 Conținutul Rucvan CREȚESCU

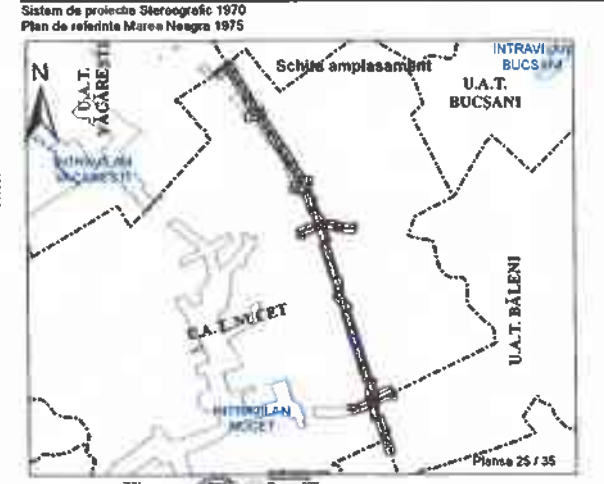
|                     |   |
|---------------------|---|
| Coordonator proiect | BULETE Florina Madalina                 |
| Desenat             | Sandu Alexandru Bulete Florina Madalina |
| Verificat           | BULETE Florina Madalina                 |

30/08/2024 09:05:14 UTC-02



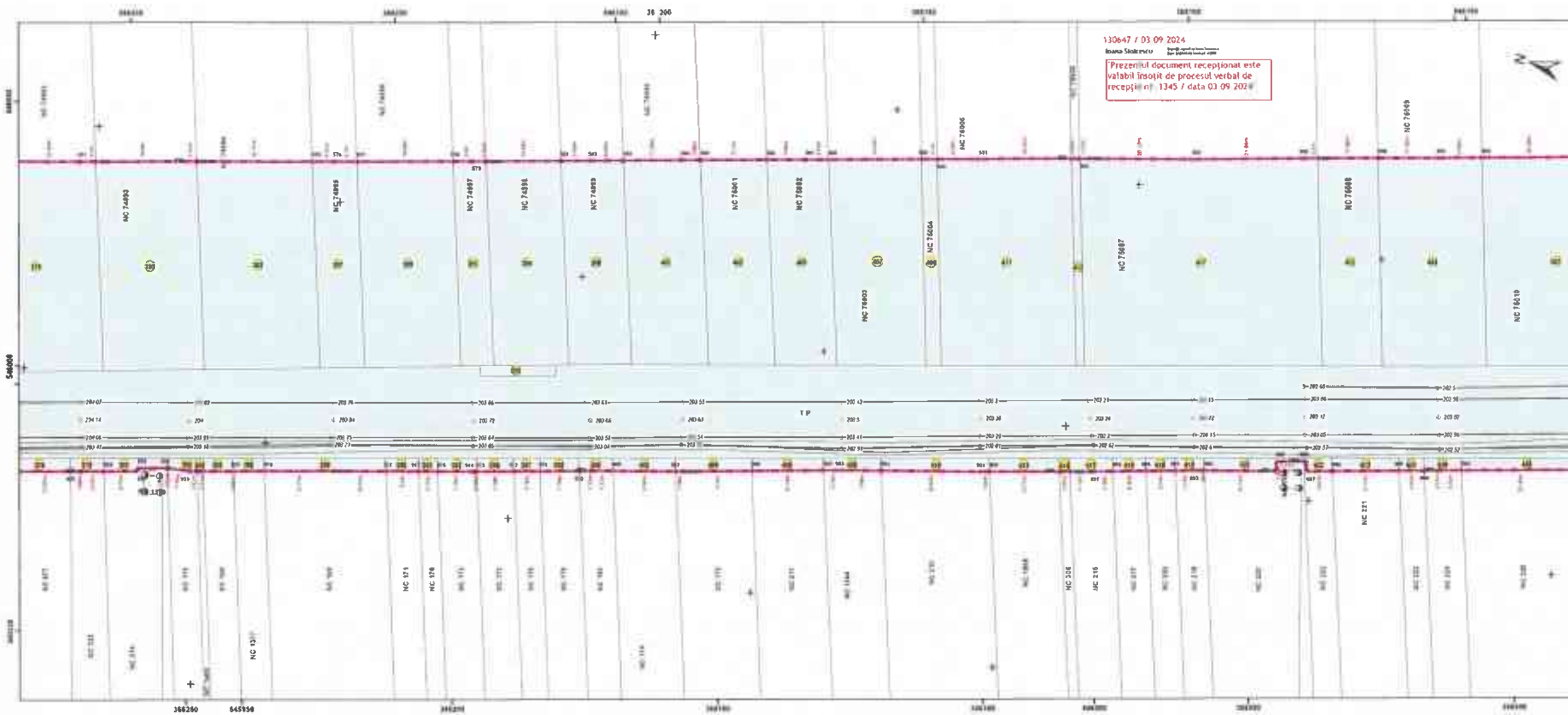
**PLAN TOPOGRAFIC - OBIECTIV DE INVESTIȚIE  
DN 71 BĂLDANA-TARGOVISTE-SINAIA  
U.A.T. NUCET  
Scara 1:500**

|   |  |
|---|--|
| <b>Legendă</b><br>Punct cotat<br>Limită construcție<br>Limită proprietate<br>Limită UAT<br>Limită intravilan<br>Suprafețe expropriate<br>transfer<br>Coridor exproprie<br>Imobile evidenț OCP<br>C ns/ruc i | Beneficiar:<br>Compania Națională de Administrare<br>a Infrastructurii Rutiere<br> |
|   | Executant:<br>GENERAL SURVEY CORPORATION<br>                                       |





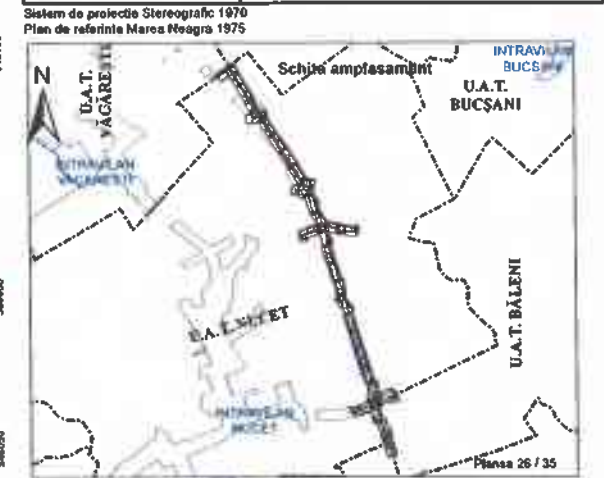
|                     |   |
|---------------------|---|
| Coordonator proiect | BULETE Florina Madalina                 |
| Desenat             | Sanda Alexandra Bulete Florina Madalina |
| Verificat           | BULETE Florina Madalina                 |

30/08/2024 09:05:14 UTC+02



**PLAN TOPOGRAFIC - OBIECTIV DE INVESTIȚIE**  
**DN 71 BĂLDANA-TARGOVISTE-SINAIA**  
**U.A.T. NUCET**  
 Scara 1:500

|  |  |
|--|--|
| <b>Legendă</b><br>Puncti cotal<br>Limită construcție<br>Limită proprietate<br>Limită UAT<br>Limită Intravilan<br>Suprafețe expropriate<br>transfer<br>Coridor expropriere<br>Imobile evidențiate OCPI<br>Construcții | Beneficiar:<br>Comisia Națională de Administrare<br>a Infrastructurii Rutiere<br> |
|  | Executanți:<br>GENERAL SURVEY CORPORATION<br>                                     |

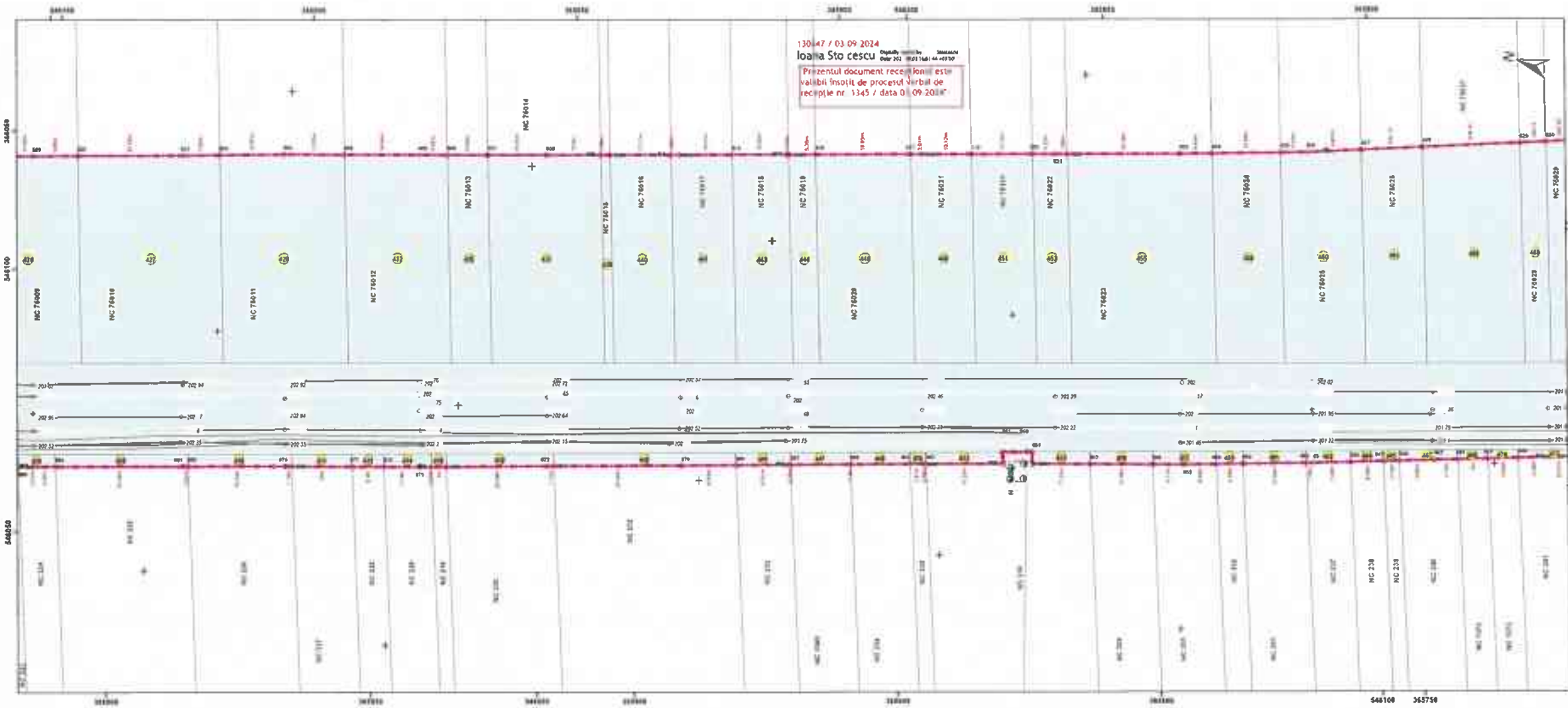


Certificare amplasament  
 Birou Cadastral  
 Conducător Razvan CRETESCU



|                     |   |
|---------------------|---|
| Coordonator proiect | BULETE Florina<br>Madalina              |
| Desenat             | Sandu Alexandru Bulete Florina Madalina |
| Verificat           | BULETE Florina Madalina                 |

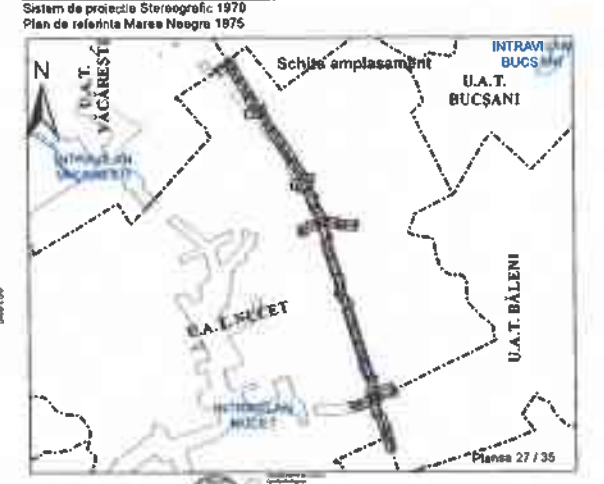
30/08/2024 09:05:14 UTC+02



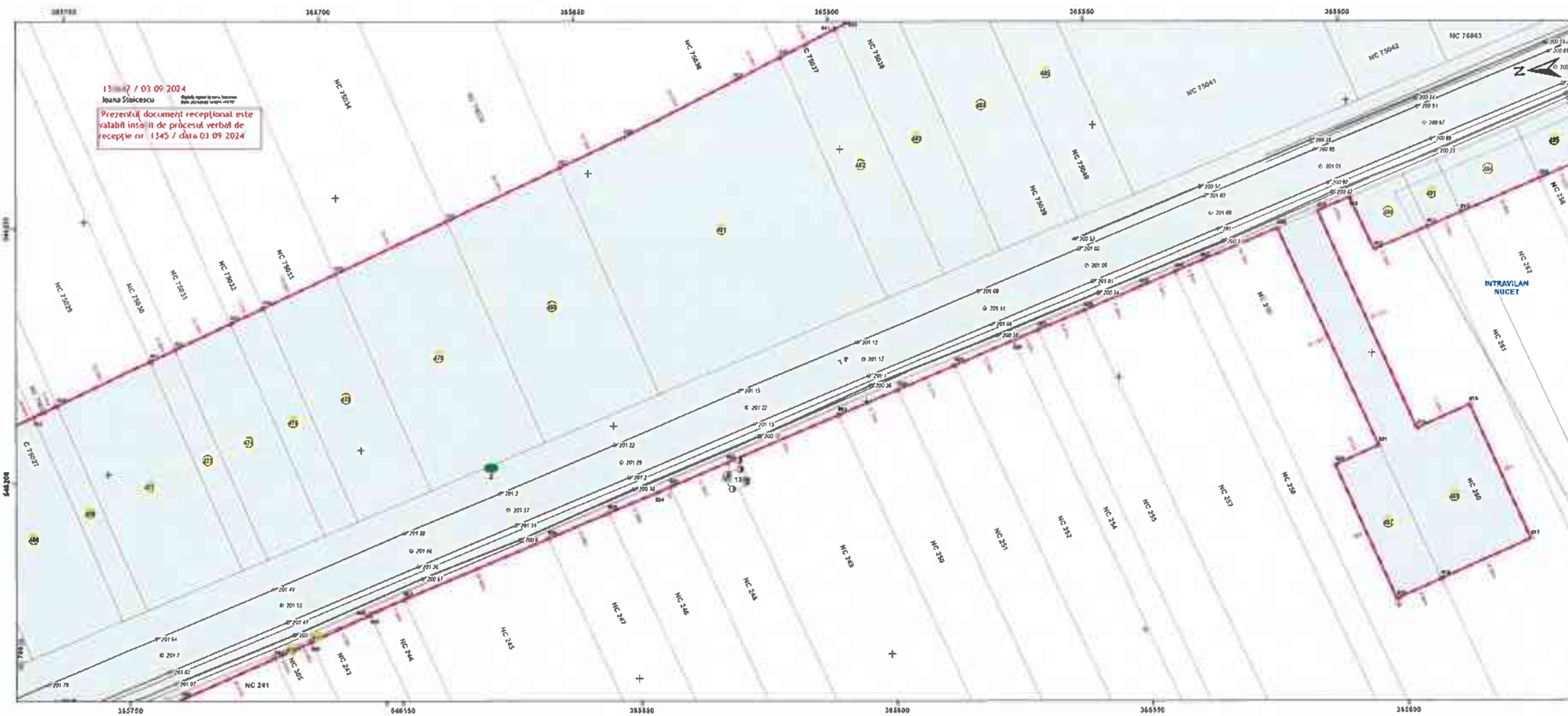


**PLAN TOPOGRAFIC - OBIECTIV DE INVESTIȚIE  
DN 71 BĂLDANA-TARGOVISTE-SINAIA  
U.A.T. NUCET  
Scara 1:500**



|  |   |
|--|---|
| <b>Legendă</b><br>Punct colț<br>Limită construcții<br>Limită proprietate<br>Limită UAT<br>Limită intravilan<br>Suprafețe expropriate/<br>transfer<br>Condiții exproprie<br>Imobile evidențiate OCPI<br>Construcții | Beneficiar:<br>Compania Națională de Administrare<br>a Infrastructurii Rutiere<br> |
|  | Executant:<br>GENERAL SURVEY<br>CORPORATION<br>                                    |



|                     |                            |  |
|---------------------|----------------------------|--|
| Coordonator proiect | BULETE Florina<br>Madalina | Bulet Florina Madalina<br>30/08/2024 09:05:14 UTC+02 |
| Desenat             | Sandu Alexandru            |  |
| Verificat           | BULETE Florina<br>Madalina |  |



**PLAN TOPOGRAFIC - OBIECTIV DE INVESTIȚIE  
DN 71 BĂLDANA-TARGOVISTE-SINAIA  
U.A.T. NUCET  
Scara 1:600**

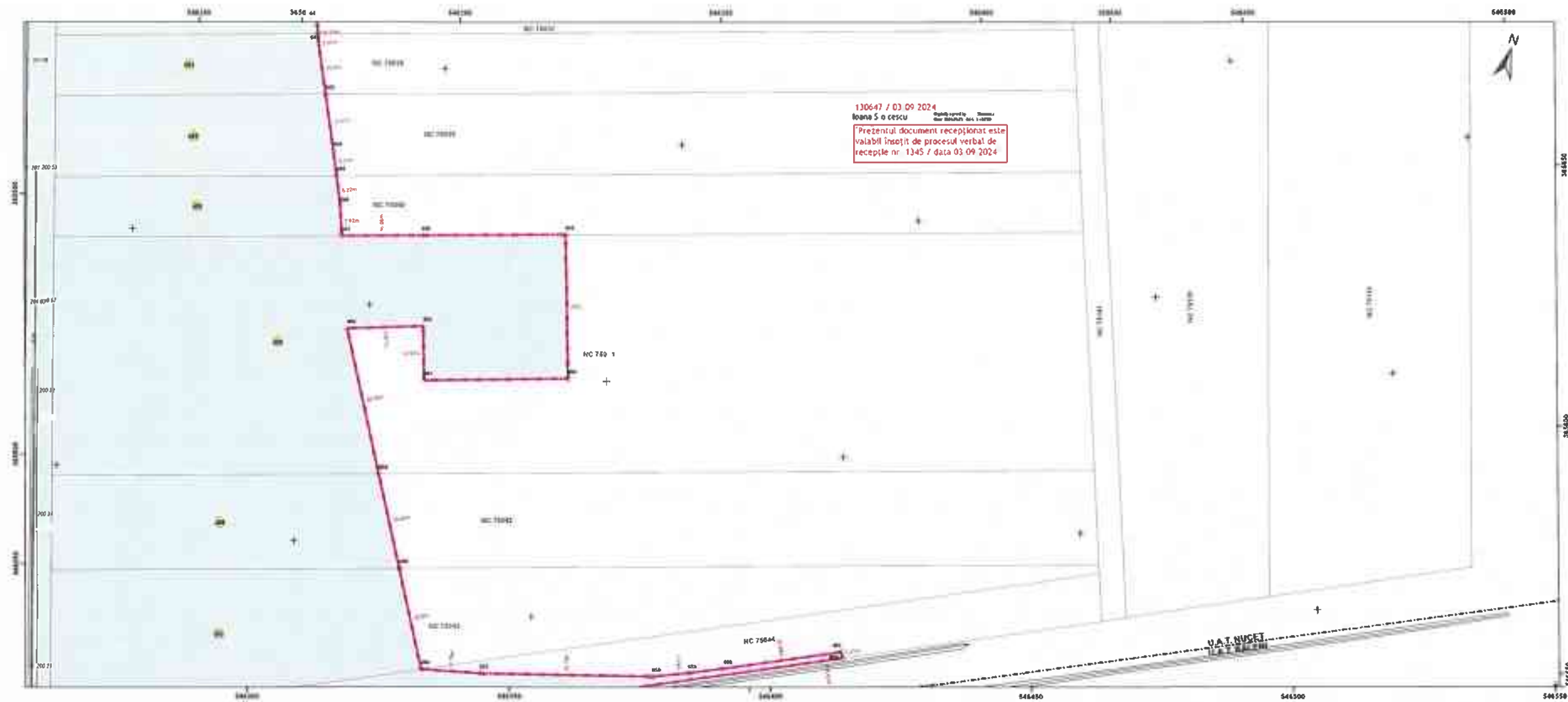
|   |   |
|---|---|
| <b>Legendă</b><br>Punct colat<br>Limită construcții<br>Limită proprietate<br>Limită UAT<br>Limită Intravilan<br>Suprafețe expropriate/transfer<br>Condar expropriere<br>Imobile evidențiate OCPI<br>Construcții | Beneficiar:<br>Compania Națională de Administrare<br>a Infrastructurii Rutiere<br> |
|   | Executant:<br>GENERAL SURVEY<br>CORPORATION<br>                                    |

Sistem de proiecție Stereografic 1970  
Plan de referință Marea Neagră 1875



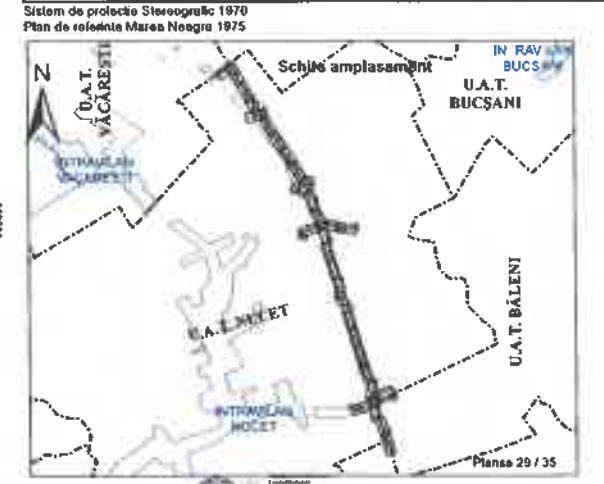
Certificat amplasament  
Bănu Căciulea  
Constantin Razvan CRETESCU

|                     |                            |                            |
|---------------------|----------------------------|----------------------------|
| Coordonator proiect | BULETE Florina<br>Madalina |                            |
| Desenat             | Sandu Alexandra            | Bulete Florina Madalina    |
| Verificat           | BULETE Florina<br>Madalina | 30/08/2024 09:05:14 UTC+02 |



**PLAN TOPOGRAFIC - OBIECTIV DE INVESTIȚIE  
DN 71 BĂLDANA-TARGOVISTE-SINAIA  
U.A.T. NUCET  
Scara 1:500**

|   |  |
|---|--|
| <b>Legendă</b><br>Punct cotat<br>Limită construcții<br>Limită propozate<br>Limită UAT<br>Limită Intervilon<br>Suprafețe expropriate/transfer<br>Coridor expropriere<br>Imobile evidență OCPI<br>Construcții | Beneficiar<br>Compania Națională de Administrare a Infrastructurii Rutiere<br> |
|   | Executanți:<br>GENERAL SURVEY CORPORATION<br>                                  |

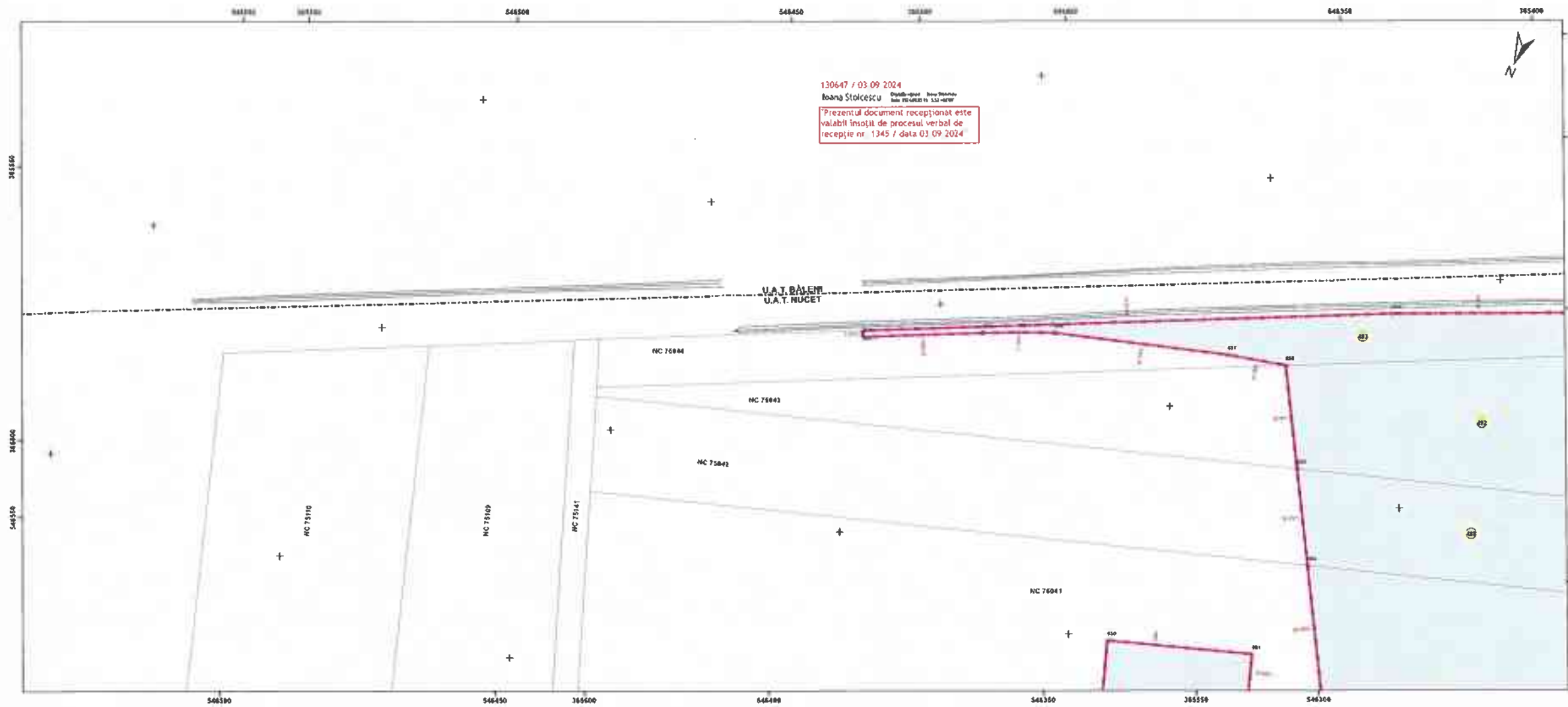


Coordonate proiect: BULETE Florina Madalina



Desenat: Sandu Alexandra Bulete Florina Madalina

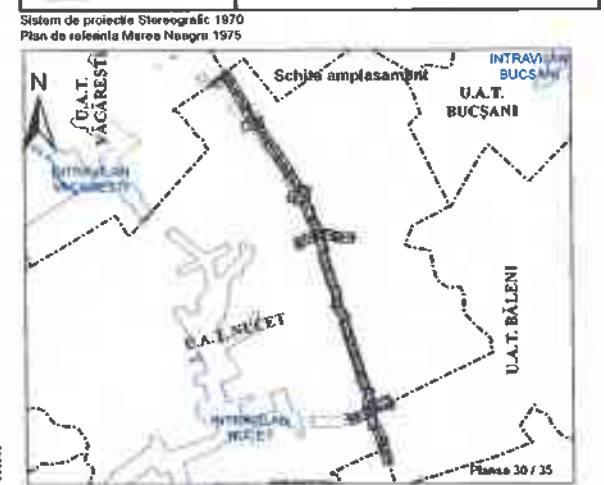
Verificat: BULETE Florina Madalina

30/08/2024 09:05:14 UTC+02



**PLAN TOPOGRAFIC - OBIECTIV DE INVESTIȚIE  
DN 71 BĂLDANA-TARGOVISTE-SINAIA  
U.A.T. NUCET  
Scara 1:500**


|  |   |
|--|---|
| <b>Legendă</b><br>● Punct cotal<br>— Limită construcție<br>— Limită proprietate<br>- - - Limită UAT<br>□ Limită întreținere<br>□ Suprafețe expropriate / transfer<br>□ Condar expropriere<br>□ Imobile evidențiate OCPI<br>□ Construcții | Beneficiar:<br>Compania Națională de Administrare<br>a Infrastructurii Rutiere<br> |
|  | Executant:<br>GENERAL SURVEY<br>CORPORATION<br>                                    |



Certificarea amplasamentului  
București, România  
Constanța Razvan CREȚESCU



|                     |   |
|---------------------|---|
| Coordonator proiect | BULETE Florina Madalina                 |
| Desenat             | Sandu Alexandru Bulete Florina Madalina |
| Verificat           | BULETE Florina Madalina                 |

30/08/2024 09:05:14 UTC+02



130647 / 03.09.2024  
 Ioana Stoicescu  
 Digitally signed by Ioana Stoicescu  
 Date: 2024.09.03 14:58:11 -0700  
 "Prezentul document recepționat este  
 valabil însoțit de procesul verbal de  
 recepție nr. 1345 / data 03.09.2024"

**PLAN TOPOGRAFIC - OBIECTIV DE INVESTIȚIE**  
**DN 71 BĂLDANA-TÂRGOVIȘTE-SINAIA**  
**U.A.T. NUCET**  
 Scara 1:500

|  |   |
|--|---|
| <b>Legendă</b><br>Puncti colari<br>Limită construcții<br>Limită proprietate<br>Limită UAT<br>Limită Intravilan<br>Suprafețe expropriate/<br>transfer<br>Contour expropriere<br>Imobile evidențiate OCPI<br>Construcții | Beneficiar<br>Comisia Națională de Administrare<br>a Infrastructurii Rutiere<br> |
|  | Executant<br>GENERAL SURVEY<br>CORPORATION<br>                                   |

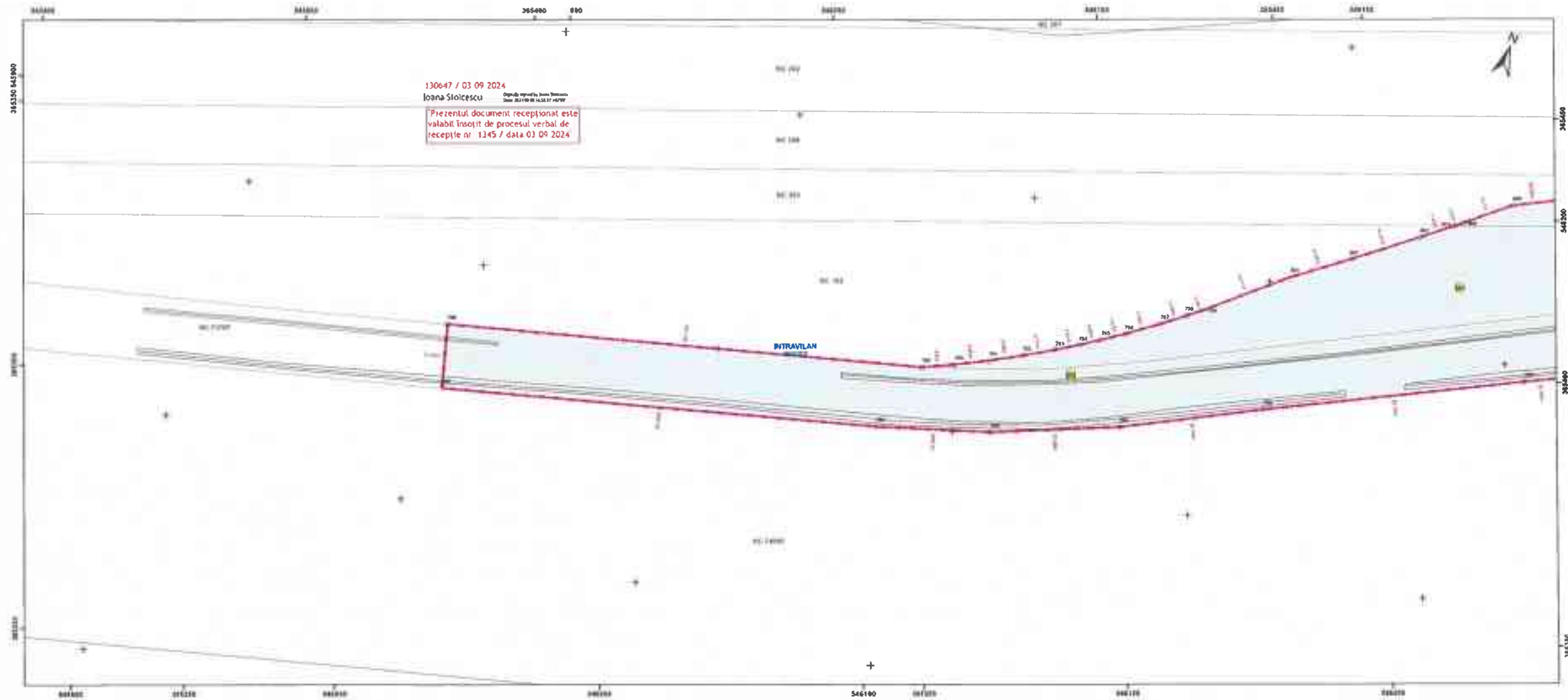
Sistem de proiecție Stereografic 1970  
 Plan de referință Marea Neagră 1975



Certificat amplasament  
 Birou Cadastru  
 Constantin Razvan CRETESCU

|                     |   |
|---------------------|---|
| Coordonator proiect | BULEȚE Florina<br>Madalina              |
| Desenat             | Sandu Alexandru Bulete Florina Madalina |
| Verificat           | BULEȚE Florina Madalina                 |

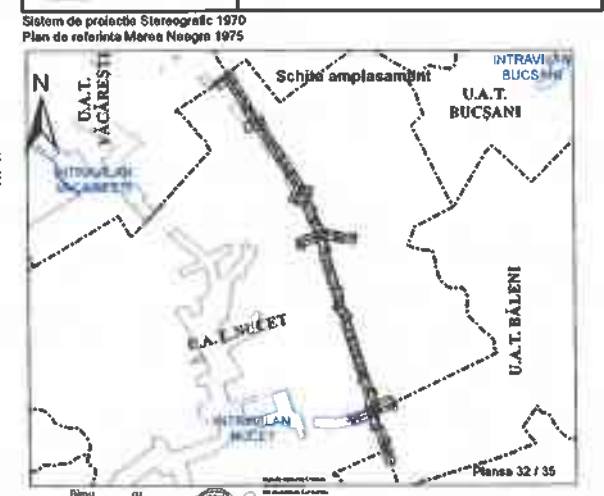
30/08/2024 09:05:14 UTC+02



130647 / 03 09 2024  
Ioana Stoicescu  
Prezentul document receptionat este valabil însoțit de procesul verbal de recepție nr. 1345 / data 03 09 2024

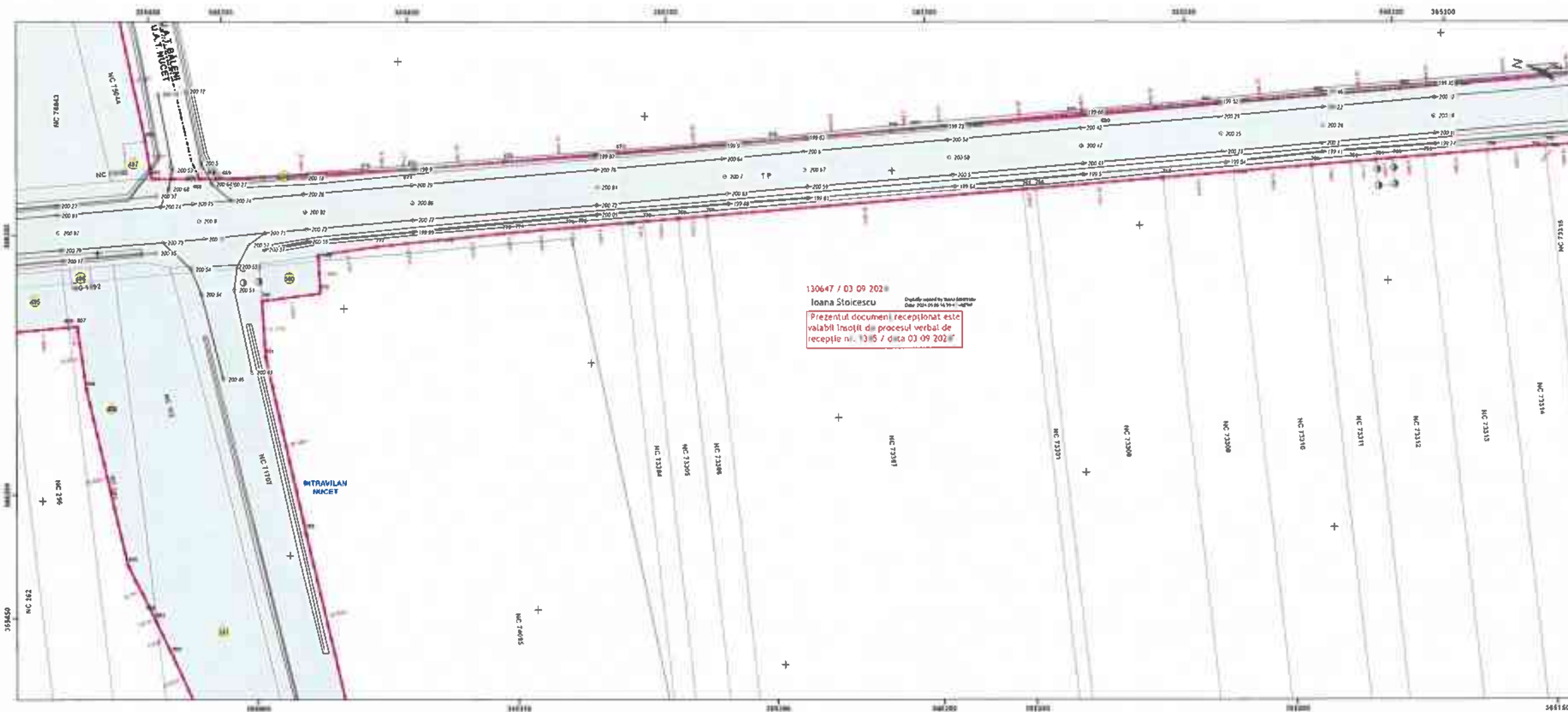
**PLAN TOPOGRAFIC - OBIECTIV DE INVESTIȚIE  
DN 71 BĂLDANA-TARGOVISTE-SINAIA  
U.A.T. NUCET  
Scara 1:500**

|  |  |
|--|--|
| <b>Legendă</b><br>Punct cotat<br>Limită construcții<br>Limită proprietate<br>Limită UAT<br>Limită intravilan<br>Suprafețe exproprie/transfer<br>Coridor exproprie<br>Imobile evidențiate OCPI<br>Construcții | Beneficiar<br>Compania Națională de Administrare a Infrastructurii Rutiere<br> |
|  | Executant<br>GENERAL SURVEY CORPORATION<br>                                    |




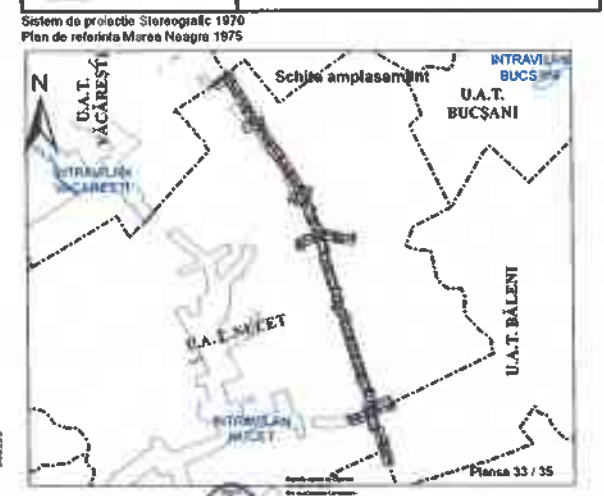
|                     |   |
|---------------------|---|
| Coordonator proiect | BULETE Florina Madalina                 |
| Desenat             | Sanda Alexandra Bulete Florina Madalina |
| Verificat           | BULETE Florina Madalina                 |

30/08/2024 09:05:14 UTC+02



**PLAN TOPOGRAFIC - OBIECTIV DE INVESTIȚIE  
DN 71 BĂLDANA-TÂRGOVIȘTE-SINAIA  
U.A.T. NUCET  
Scara 1:500**


|   |  |
|---|--|
| <b>Legendă</b><br>Punct cotat<br>Limită construcție<br>Limită proprietate<br>Limită UAT<br>Limită Intravilan<br>Suprafațe exproprie<br>transfer<br>Coridor expropriere<br>Imobile evidențiate OCPI<br>Construcție | Beneficiar<br>Compania Națională de Administrare<br>a Infrastructurii Rutiere<br> |
|   | Executant<br>GENERAL SURVEY<br>CORPORATION<br>                                    |



Certificare amplasament  
Societate Cadastre  
Constantin Razvan CRETESCU

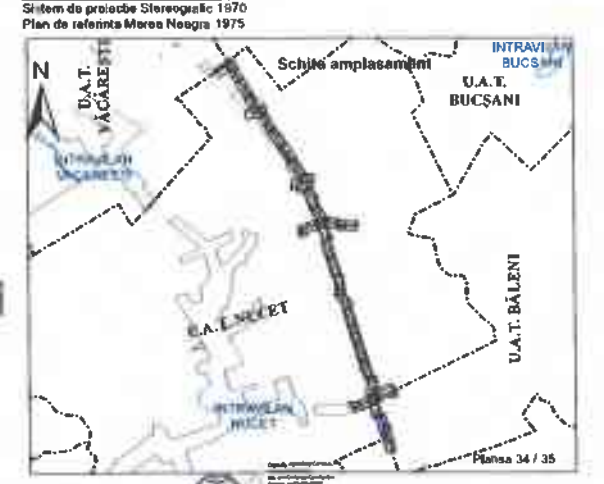
|                     |   |
|---------------------|---|
| Coordonator proiect | BULETE Florina Madalina                 |
| Desenat             | Sandu Alexandru Bulete Florina Madalina |
| Verificat           | BULETE Florina Madalina                 |

30/08/2024 09:05:14 UTC+02



**PLAN TOPOGRAFIC - OBIECTIV DE INVESTIȚIE**  
**DN 71 BĂLDANA-TARGOVISTE-SINAIA**  
**U.A.T. NUCET**  
 Scara 1:500


|   |  |
|---|--|
| <b>Legendă</b><br>Punct cota<br>Limită construcții<br>Limită proprietate<br>Limită UAT<br>Limită intervenții<br>Suprafețe exproprieți transfer<br>Coridor exproprieți<br>Imobile evidențiate OCP<br>Construcții | Beneficiar:<br>Compania Națională de Administrare<br>a Infrastructurii Rutiere<br> |
|   | Executant:<br>GENERAL SURVEY<br>CORPORATION<br>                                    |

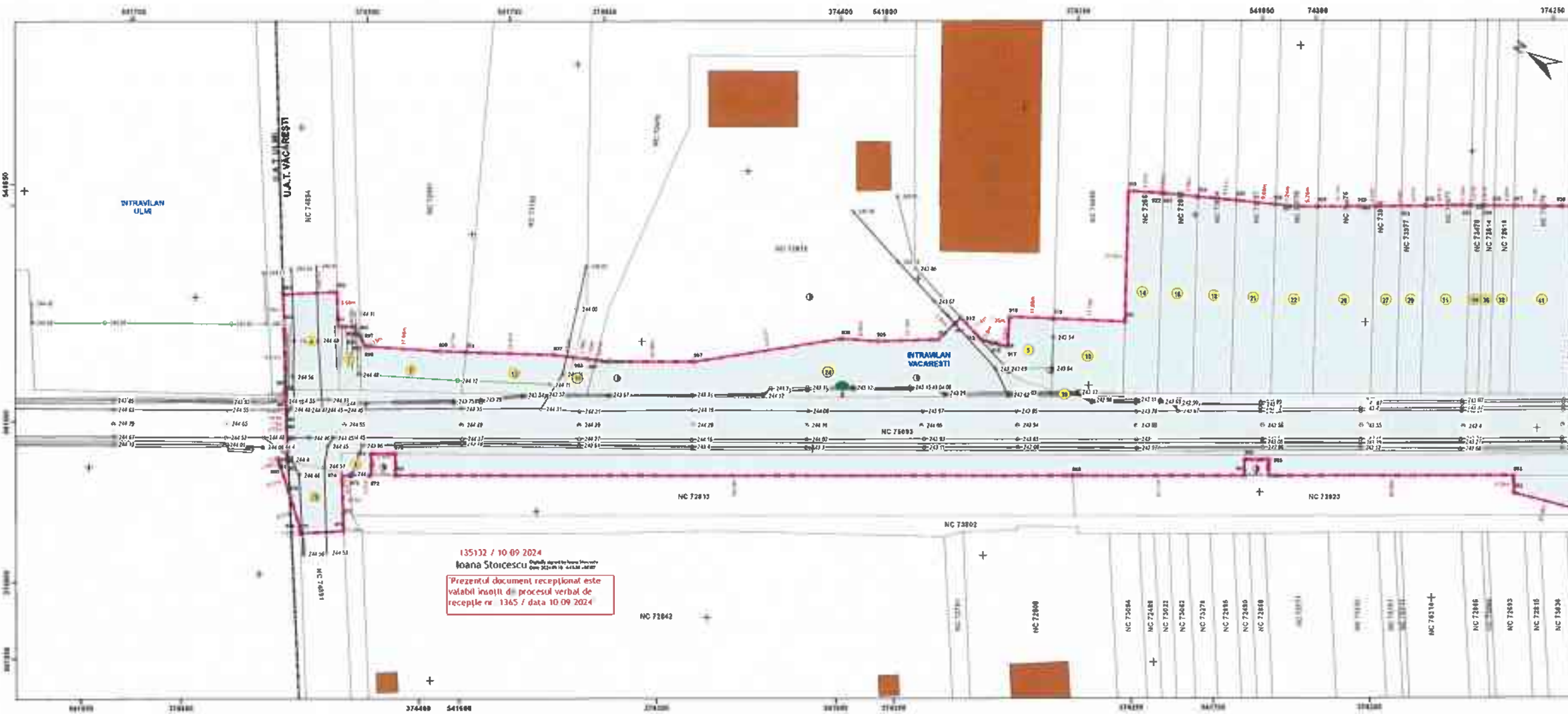


Certificat amplasament  
 Birou Cadastral  
 Constanta Razvan CRETESCU

|                     |  |
|---------------------|--|
| Coordonator proiect | LET Florina Madalina                               |
| Desenat             | Sandu Al andra Bulete Florina Madalina             |
| Verificat           | BULETE Florina Madalina 30/08/2024 09:05:14 UTC+02 |







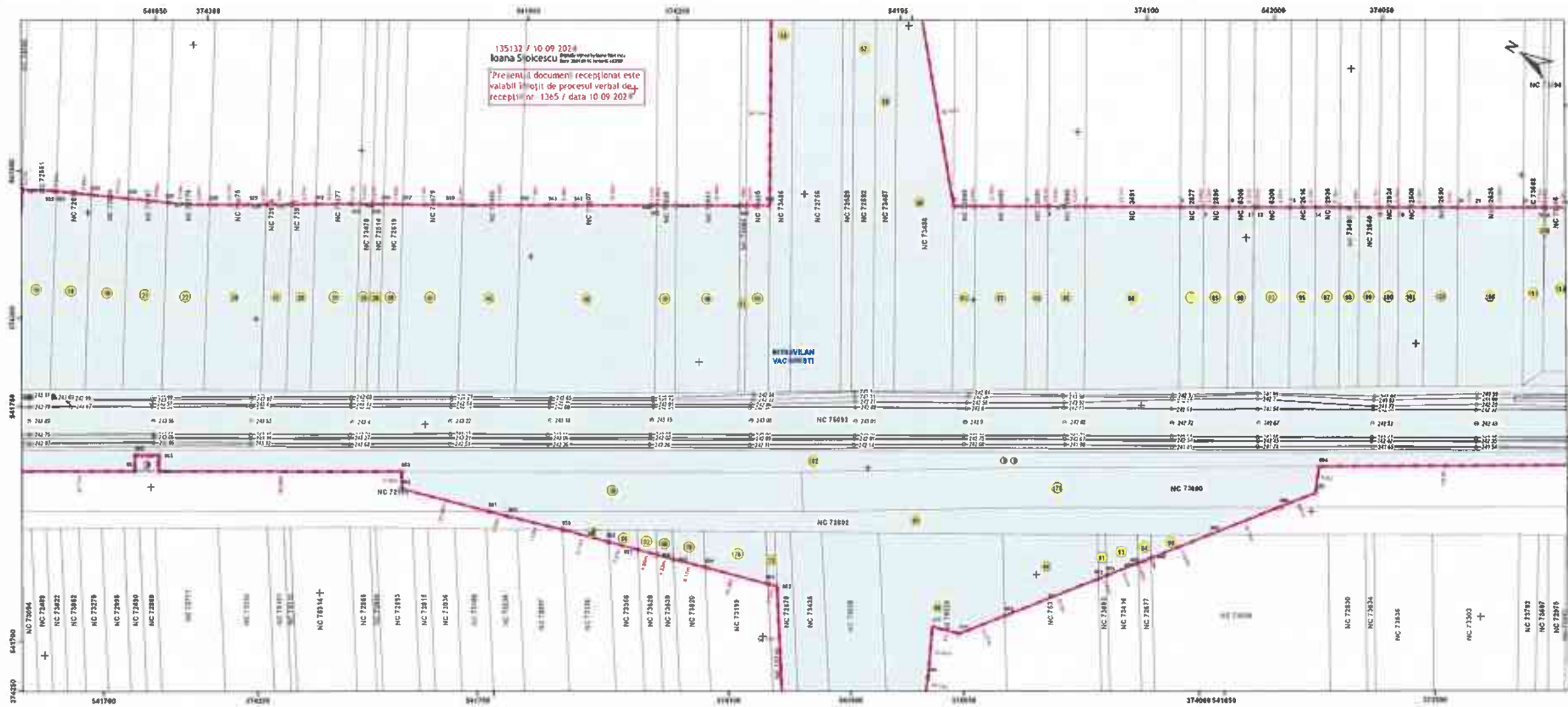
**PLAN TOPOGRAFIC - OBIECTIV DE INVESTIȚIE  
DN 71 BĂLDANA-TARGOVISTE-SINAIA  
U.A.T. VĂCĂREȘTI  
Scara 1:500**

|   |   |
|---|---|
| <b>Legendă</b><br>Punct cotat<br>Limită construit<br>Limită proprietate<br>Limită UAT<br>Limită Intravilan<br>Coridor expropriere<br>Suprafețe exproprier/transfer<br>Imobile evidențiate OCPI<br>Construcții | Beneficiar:<br>Compania Națională de Administrare a Infrastructurii Rutiere<br> |
|   | Executant:<br>GENERAL SURVEY CORPORATION<br>                                    |

Sistem de proiecție Stereografic 1970  
Plan de referință Marea Neagră 1975





|  |                                      |
|--|--------------------------------------|
| Coordonator proiect<br>BULETE Florina Madalina       |                                      |
| Desenat<br>Sandu Alexandra                           | Verificat<br>BULETE Florina Madalina |
| Bulet Florina Madalina<br>10/09/2024 10:30:08 UTC+02 |                                      |



135132 / 10.09.2024  
 Ioana Siokescu  
 Prezentul document recepționat este  
 valabil însoțit de procesul verbal de  
 recepție nr. 1365 / data 10.09.2024

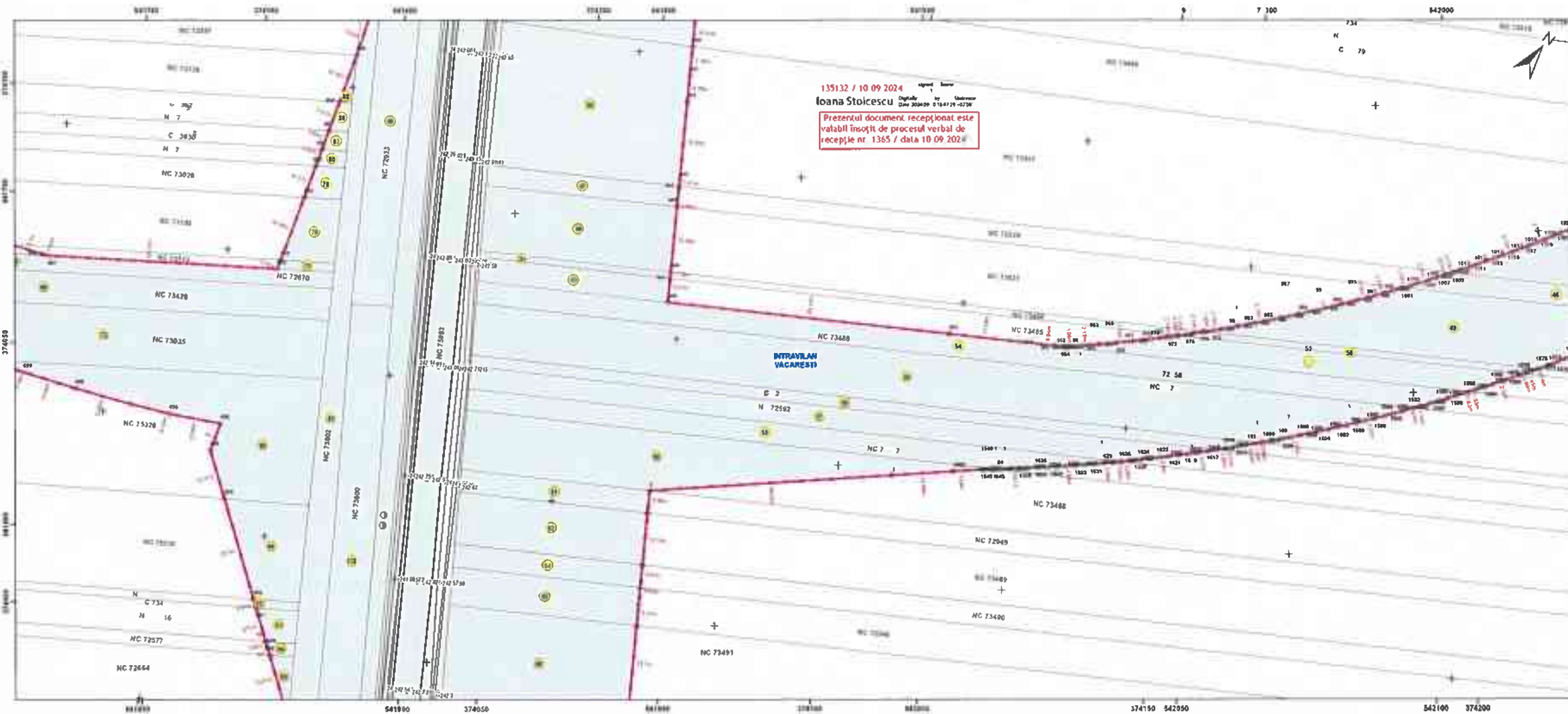
**PLAN TOPOGRAFIC - OBIECTIV DE INVESTIȚIE**  
**DN 71 BĂLDANA-TARGOVISTE-SINAIA**  
**U.A.T. VĂCĂREȘTI**  
 Scara 1:500

|  |   |
|--|---|
| <b>Legendă</b><br>Punct cotat<br>Limită construcții<br>Limită proprietate<br>Limită UAT<br>Limită învecin<br>Coridor expropriere<br>Suprafețe expropriate<br>transfer<br>Imobile evidențiate OCPI<br>Construcții | Beneficiar:<br>Compania Națională de Administrare<br>a Infrastructurii Rutiere<br> |
|  | Executant:<br>GENERAL SURVEY<br>CORPORATION<br>                                    |



Sistem de protecție Stereografic 1970  
 Plan de referință Marea Neagră 1975



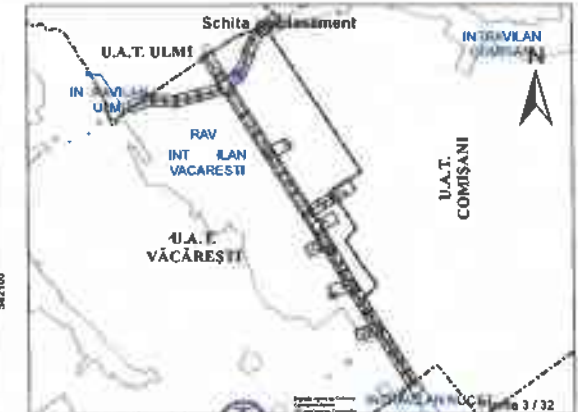
|                     |  |
|---------------------|--|
| Coordonator proiect | BULETE Florina<br>Mădălina                     |
| Desenat             | Sandru Alexandra<br>10/09/2024 10:30:08 UTC+02 |
| Verificat           | BULETE Florina<br>Mădălina                     |



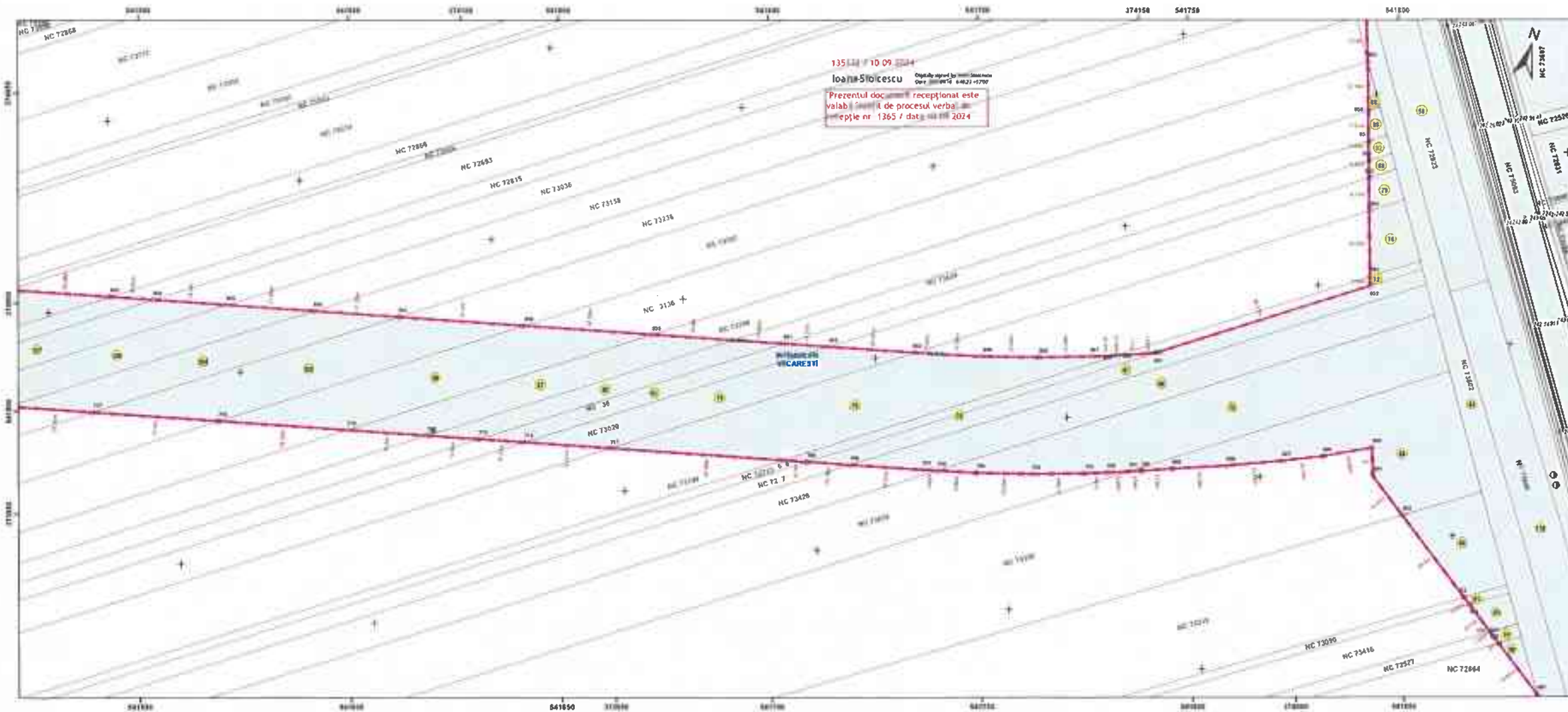
**PLAN TOPOGRAFIC - OBIECTIV DE INVESTIȚIE  
DN 71 BĂLDANA-TARGOVISTE-SINAIA  
U.A.T. VĂCĂREȘTI  
Scara 1:500**

|  |  |
|--|--|
| <b>Legendă</b><br>Punct colar<br>Limită construcții<br>Limită proprietate<br>Limită UAT<br>Limită intravilan<br>Coridor exproprie<br>Suprafețe exproprie/transfer<br>Imobile evidențiate OCPI<br>Construcții | Beneficiar:<br>Comisia Națională de Administrare<br>a Infrastructurii Rutiere<br> |
|  | Executant:<br>GENERAL SURVEY<br>CORPORATION<br>                                   |

Sistem de proiecte Stereografic 1970  
Plan de referință Marea Neagră 1975



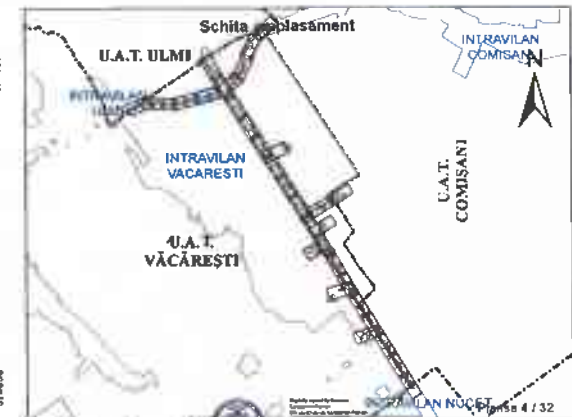
|   |                         |   |
|---|-------------------------|---|
| în care amplasăm:<br>Buro de cadastru<br>Constantin Razvan CREȚESCU |                         | BULETE Florina<br>Mădălina<br>Bulete Florina Madalina<br>10/09/2024 10:30:08 UTC+02 |
| Coordonator proiect   | BULETE Florina Mădălina |   |
| Desenat   | Sanda Alexandra         |   |
| Verificat   | BULETE Florina Mădălina |   |



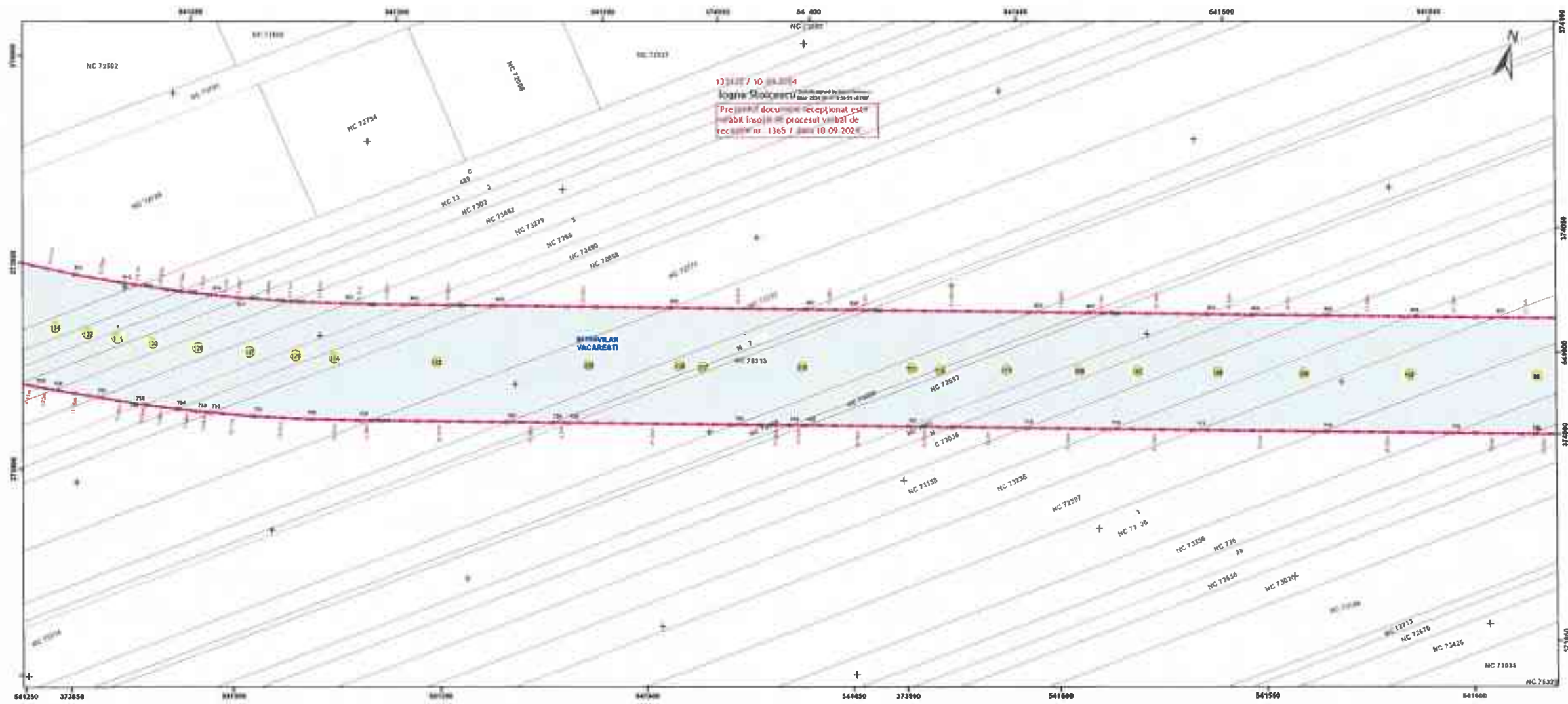
**PLAN TOPOGRAFIC - OBIECTIV DE INVESTIȚIE  
DN 71 BĂLDANA-TÂRGOVIȘTE-SINAIA  
U.A.T. VĂCĂREȘTI  
Scara 1:500**

|  |  |
|--|--|
| <b>Legendă</b><br>Puncti cotați<br>Limită construcție<br>Limită proprietate<br>Limită UAT<br>Limită Intervilan<br>Coridor expropriere<br>Suprafețe expropriate/<br>transfer<br>Imobile evidențiate OCPI<br>Construcții | Beneficiar:<br>Compania Națională de Administrare<br>a Infrastructurii Rutiere<br> |
|  | Executant:<br>GENERAL SURVEY<br>CORPORATION<br>                                    |

Sistem de proiecție Stereografic 1970  
Plan de referință Marea Neagră 1975



|                     |                            |  |
|---------------------|----------------------------|--|
| Coordonator proiect | BULETE Florina<br>Mădălina | Bulet Florina Madalina<br>10/09/2024 10:30:08 UTC+02 |
| Desenat             | Sandu Alexandra            |  |
| Verificat           | BULETE Florina<br>Mădălina |  |



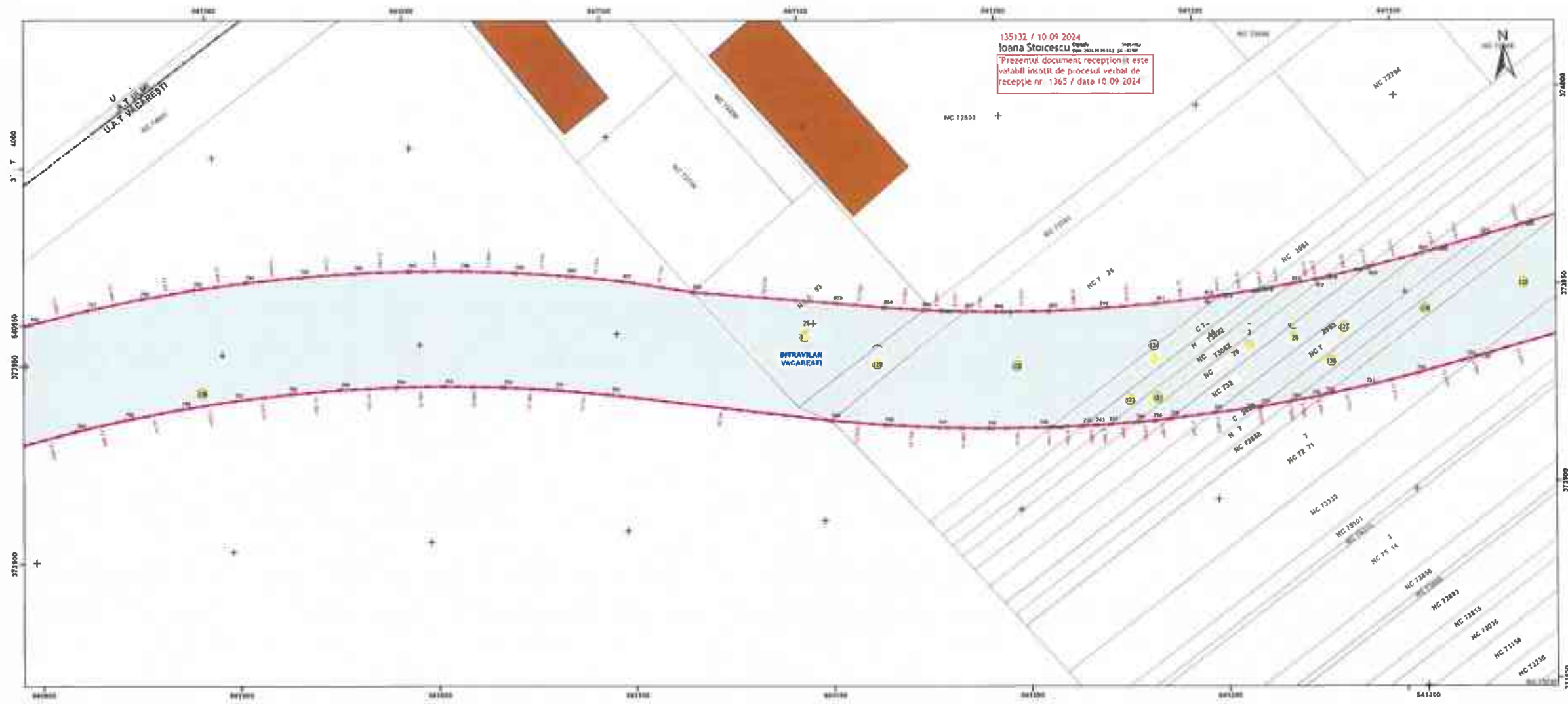
**PLAN TOPOGRAFIC - OBIECTIV DE INVESTIȚIE  
DN 71 BĂLDANA-TARGOVISTE-SŒNAIA  
U.A.T. VĂCĂREȘTI  
Scara 1:500**

|  |   |
|--|---|
| <b>Legendă</b><br>Punct cotat<br>Limită construcții<br>Limită proprietate<br>Limită UAT<br>Limită intruziun<br>Coridor expropriere<br>Suprafețe exproprie<br>transfer<br>Imobile evidenț OCPI<br>Construcții | Beneficiar:<br>Compania Națională de Administrare<br>a Infrastructurii Rutare<br> |
|  | Executant:<br>GENERAL SURVEY<br>CORPORATION<br>                                   |



Sistem de proiecție Stereografic 1970  
Plan de referință Marea Neagră 1975




|                     |                            |   |
|---------------------|----------------------------|---|
| Coordonator proiect | BULETE Florina<br>Mădălina | Bulete Florina Madalina<br>10/09/2024 10:30:08 UTC+02 |
| Desenat             | Sandu Alexandru            |   |
| Verificat           | BULETE Florina<br>Mădălina |   |



**PLAN TOPOGRAFIC - OBIECTIV DE INVESTIȚIE  
DN 71 BĂLDANA-TARGOVISTE-SINAIA  
U.A.T. VĂCĂREȘTI  
Scara 1:500**

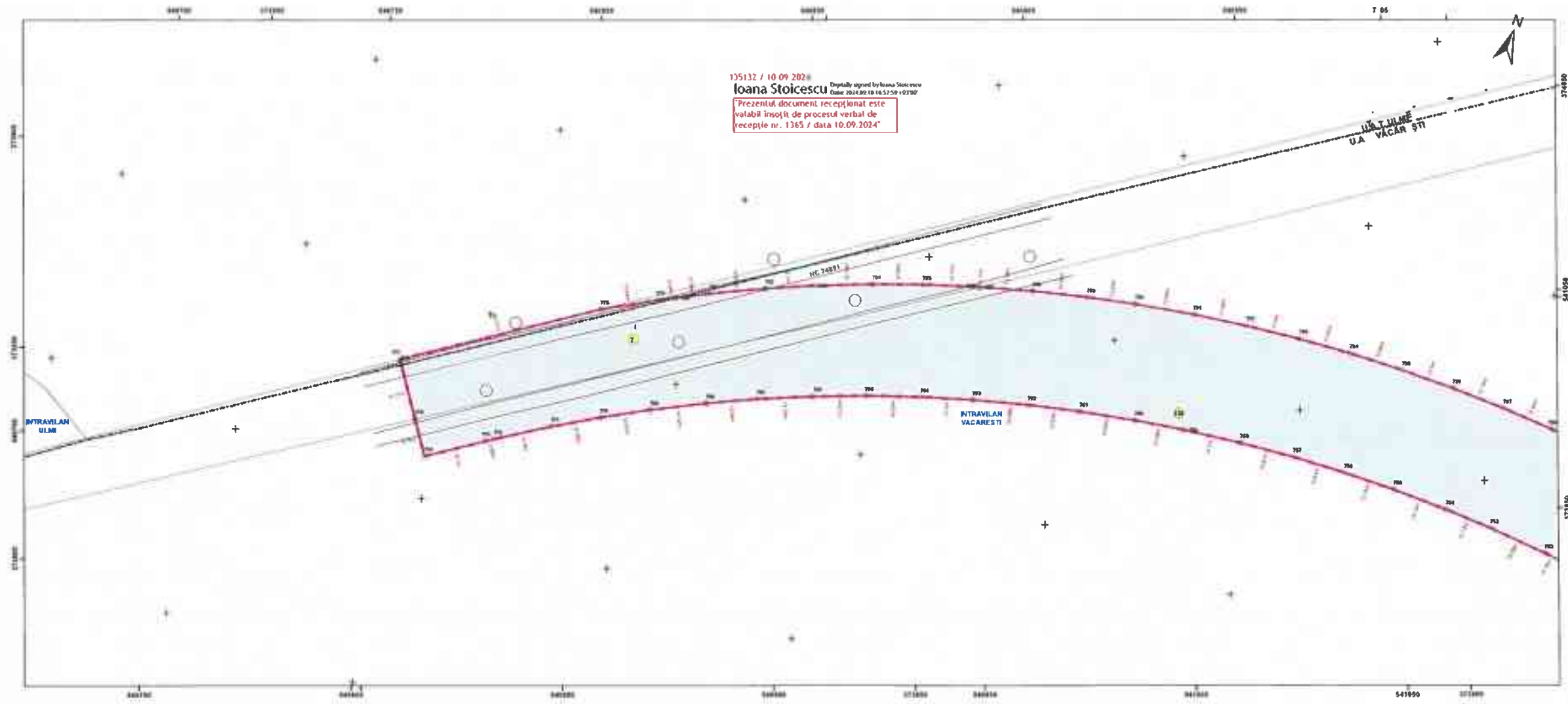
|   |   |
|---|---|
| <b>Legendă</b><br>u și colț<br>Linie construcție<br>Linie proprietate<br>Limită UAT<br>Limită Intravilan<br>Conduc expropriere<br>Suprafețe expropriate transfer<br>Imobile evidențiate OCPI<br>Construcții | Beneficiar:<br>Compania Națională de Administrare<br>și Infrastructură Rutieră<br> |
|   | Executant:<br>GENERAL SURVEY<br>CORPORATION<br>                                    |

Sistem de proiecție Stereografic 1970  
Plan de referință Marea Neagră 1975



Coordonator proiect: BULETE Florina Mădălina  
 Desenat: Sandu Alexandra  
 Verificat: BULETE Florina Mădălina

|                     |                         |   |
|---------------------|-------------------------|---|
| Coordonator proiect | BULETE Florina Mădălina | Bulete Florina Madalina<br>10/09/2024 10:30:08 UTC+02 |
| Desenat             | Sandu Alexandra         |   |
| Verificat           | BULETE Florina Mădălina |   |



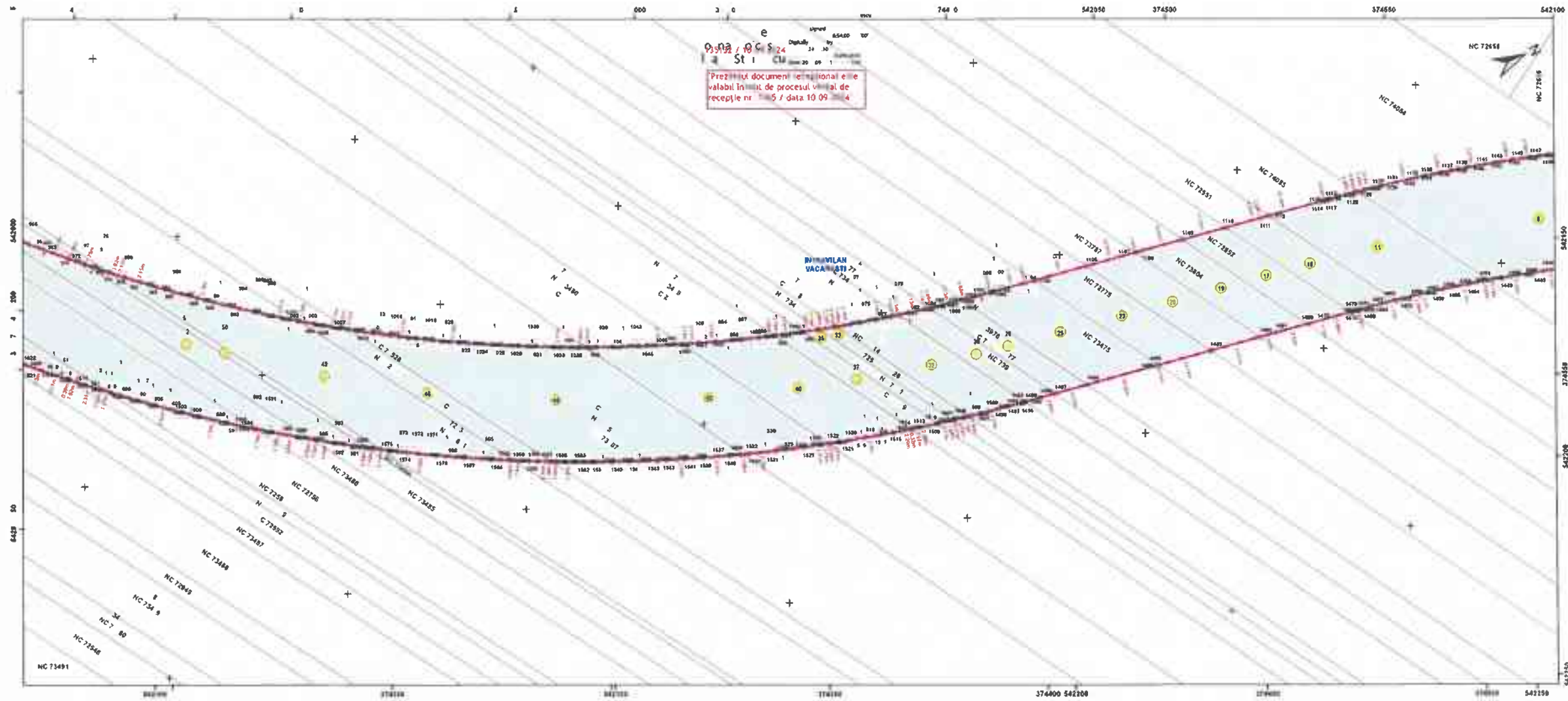
**PLAN TOPOGRAFIC - OBIECTIV DE INVESTIȚIE**  
**DN 71 BĂLDANA-TĂRGOVIȘTE-SINAIA**  
**U.A.T. VĂCĂREȘTI**  
 Scara 1:500

|  |  |
|--|--|
| <b>Legendă</b><br>Puncti colț<br>Limită construcții<br>Limită proprietate<br>Limită UAT<br>Limită Intravilan<br>Coridor expropriere<br>Suprafețe expropriate transfer<br>Imobile evidențiate OCPI<br>Construcții | Beneficiar:<br>Compania Națională de Administrare<br>a Infrastructurii Rutiere<br> |
|  | Executant:<br>GENERAL SURVEY<br>CORPORATION<br>                                    |






|                     |                         |  |
|---------------------|-------------------------|--|
| Coordonator proiect | BULETE Florina Madalina | Bulet Florina Madalina<br>10/09/2024 10:30:08 UTC+02 |
| Desenat             | Sandru Alexandra        |  |
| Verificat           | BULETE Florina Madalina |  |



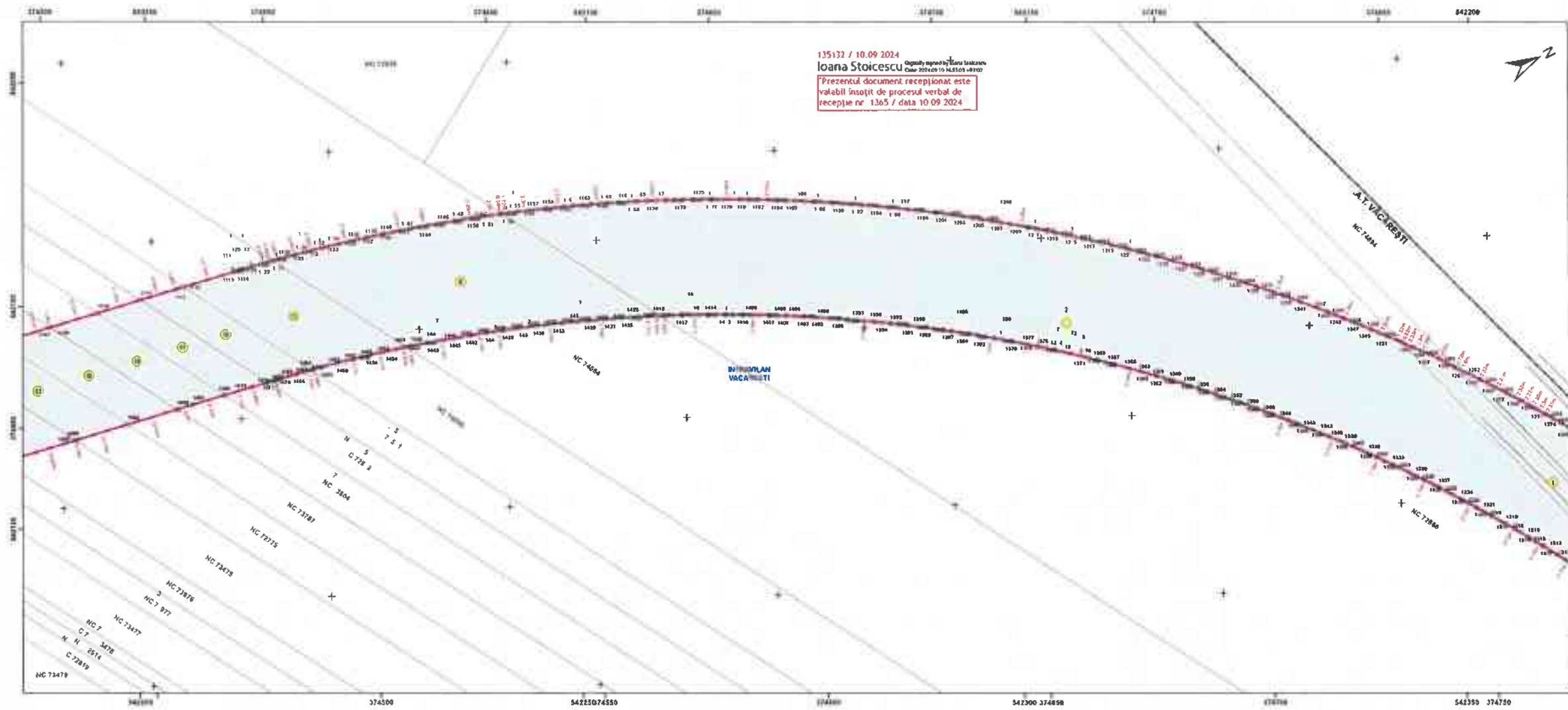


**PLAN TOPOGRAFIC - OBIECTIV DE INVESTIȚIE  
DN 71 BĂLDANA-TARGOVISTE-SINAIA  
U.A.T. VĂCĂREȘTI  
Scara 1:500**

|  |   |
|--|---|
| <b>Legendă</b><br>+ Funcț. colț<br>--- Limită construcții<br>--- Limită proprietate<br>--- Limită UAT<br>--- Limită intravilan<br>--- Coridor expropriere<br>--- Suprafețe expropriere / transfer<br>--- Imobile evidențiate OCPI<br>--- Construcții | Beneficiar:<br>Compania Națională de Administrare<br>a Infrastructurii Rutiere<br> |
|  | Executant:<br>GENERAL SURVEY<br>CORPORATION<br>                                    |



|                     |                            |   |
|---------------------|----------------------------|---|
| Coordonator proiect | BULETE Florina<br>Mădălina | Bulete Florina Madalina<br>10/09/2024 10:30:08 UTC+02 |
| Desenat             | Sanda Alexandra            |   |
| Verificat           | BULETE Florina<br>Mădălina |   |



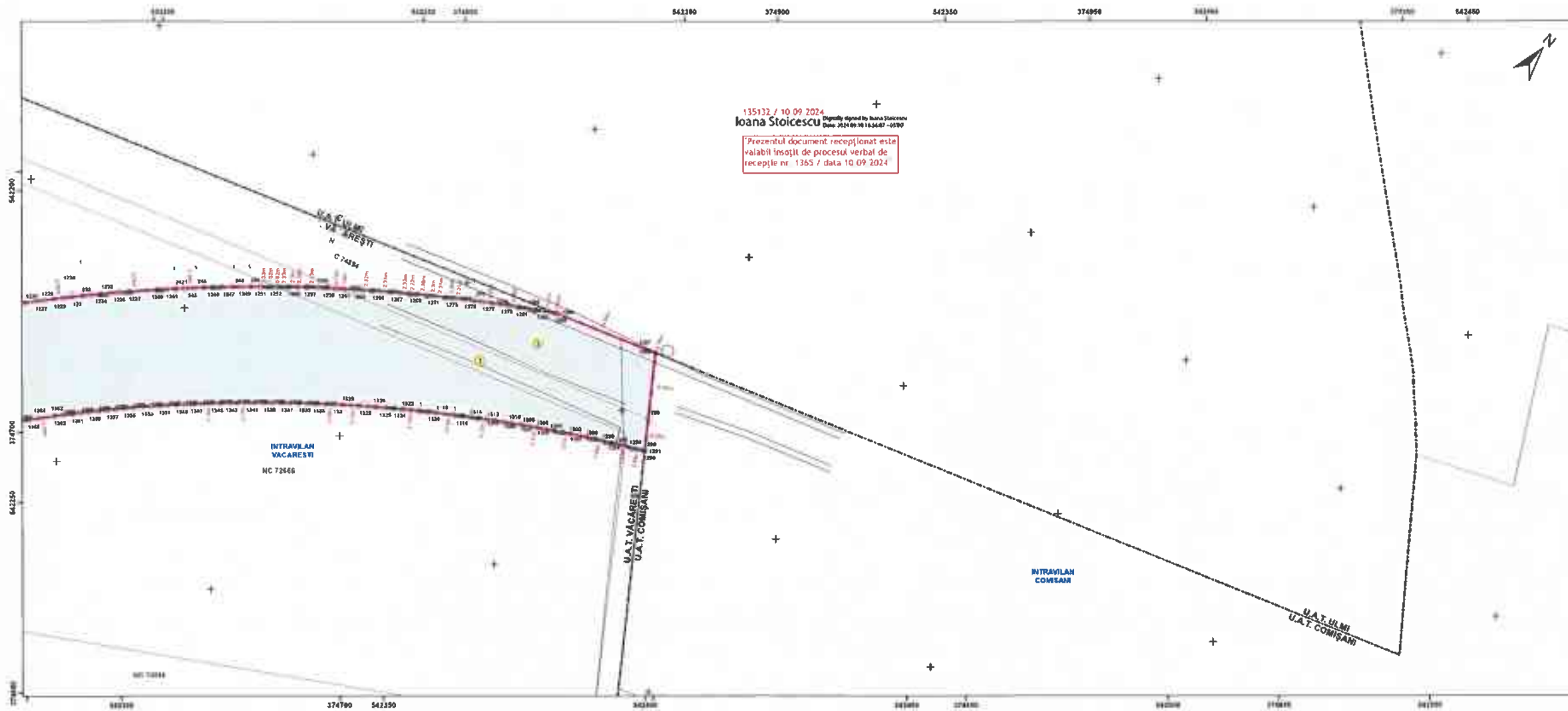
**PLAN TOPOGRAFIC - OBIECTIV DE INVESTIȚIE  
DN 71 BĂLDANA-TARGOVISTE-SINAIA  
U.A.T. VĂCĂREȘTI  
Scara 1:500**

|   |  |
|---|--|
| <b>Legendă</b><br>Punct cotat<br>Limită construcții<br>Limită proprietate<br>Limită UAT<br>Limită Intravilan<br>Coridor exproprie<br>Suprafete exproprie<br>Transfer<br>Imobile evidenț OCPI<br>Construcții | Beneficiar:<br>Compania Națională de Administrare<br>a Infrastructurii Rutiere<br> |
|   | Executant:<br>GENERAL SURVEY CORPORATION<br>                                       |



Sistem de proiecție Stereografic 1970  
 Plan de referință Marea Neagră 1975



|                     |                         |   |
|---------------------|-------------------------|---|
| Coordonator proiect | BULETE Florina Madalina | Bulete Florina Madalina<br>10/09/2024 10:30:08 UTC+02 |
| Desenat             | Sandu Alexandra         |   |
| Verificat           | BULETE Florina Madalina |   |



**PLAN TOPOGRAFIC - OBIECTIV DE INVESTIȚIE  
DN 71 BĂLDANA-TARGOVIȘTE-SINAIA  
U.A.T. VĂCĂREȘTI  
Scara 1:500**

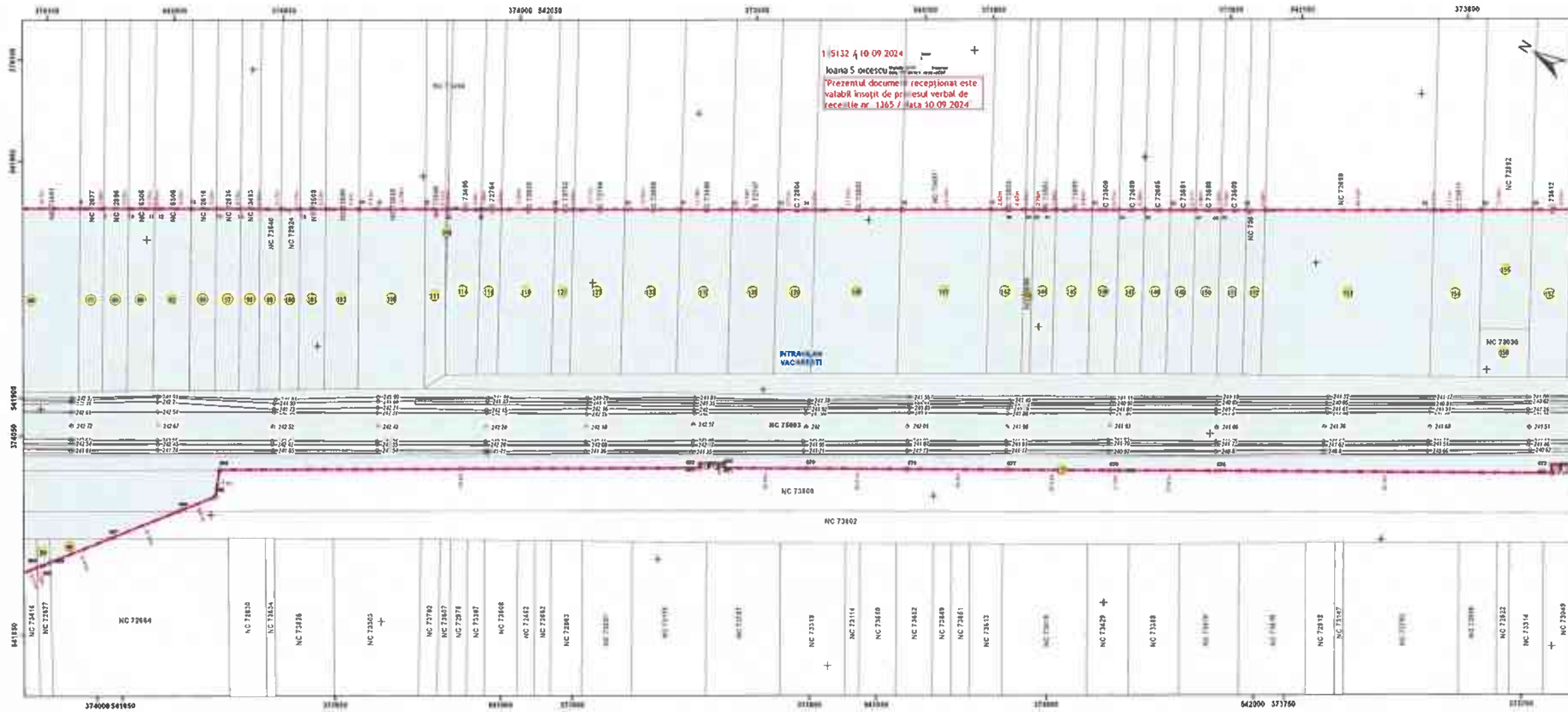
|  |  |
|--|--|
| <b>Legendă</b><br>Punct cotat<br>Limită construcții<br>Limită proprietate<br>Limită UAT<br>Limită Intravilan<br>Coșider expropriere<br>Suprafețe expropriate/transfer<br>Imobile evidențiate OCPI<br>Construcții | Beneficiar:<br>Compania Națională de Administrare a Infrastructurii Rutiere<br> |
|  | Executant:<br>GENERAL SURVEY CORPORATION<br>                                    |

Sistem de proiectie Stereografic 1970  
Plan de referință Marea Neagră 1975





|                     |                         |
|---------------------|-------------------------|
| Coordonator proiect | BULETE Florina Madalina |
| Desenat             | Sandu Alexandru         |
| Verificat           | BULETE Florina Madalina |

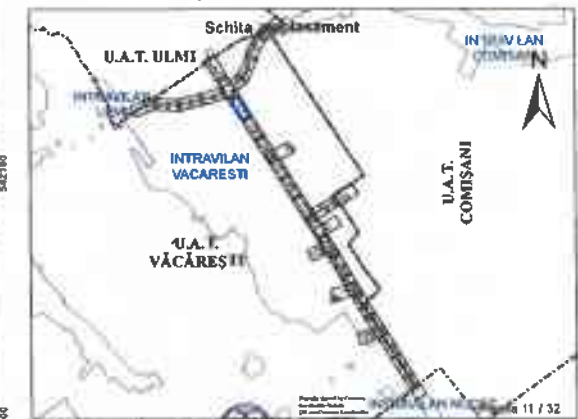
Bulet Florina Madalina  
10/09/2024 10:30:08 UTC+02



**PLAN TOPOGRAFIC - OBIECTIV DE INVESTIȚIE  
DN 71 BĂLDANA-TĂRGOVIȘTE-SINAIA  
U.A.T. VĂCĂREȘTI  
Scara 1:500**

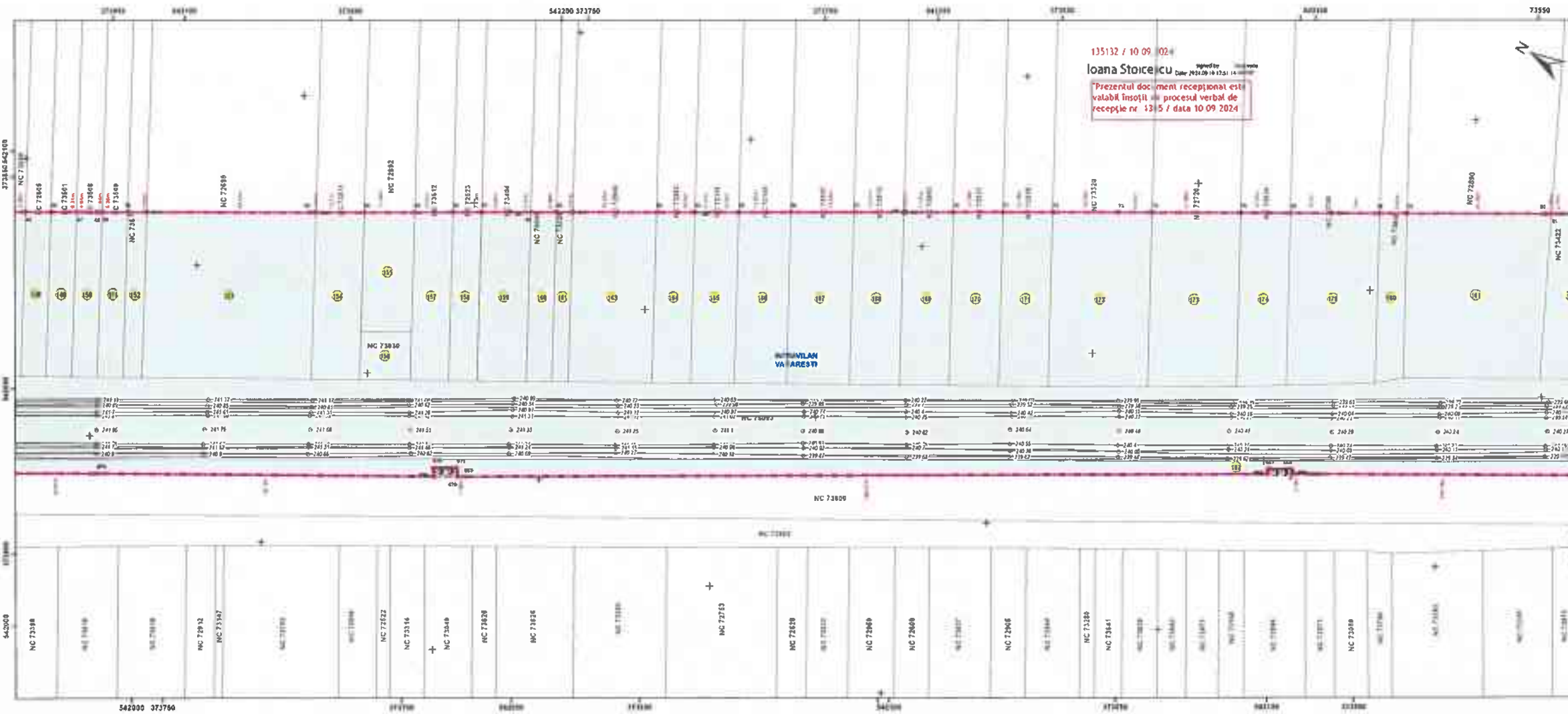
|  |   |
|--|---|
| <b>Legendă</b><br>Punct colat<br>Limită construcții<br>Limită proprietate<br>Limită UAT<br>Limită intravilan<br>Coridor expropriere<br>Suprafețe expropriate transfer<br>Imobile evidențiate OCPI<br>Construcții | Beneficiar:<br>Compania Națională de Administrare<br>a Infrastructurii Rutiere<br> |
|  | Executant:<br>GENERAL SURVEY CORPORATION<br>                                       |

Sistem de proiecte Stereografic 1970  
Plan de referință Marea Neagră 1975



|                     |                            |
|---------------------|----------------------------|
| Coordonator proiect | BULETE Florina<br>Mădălina |
| Desenat             | Sandu Alexandra            |
| Verificat           | BULETE Florina<br>Mădălina |

Bulet Florina Madalina  
10/09/2024 10:30:41 UTC+02



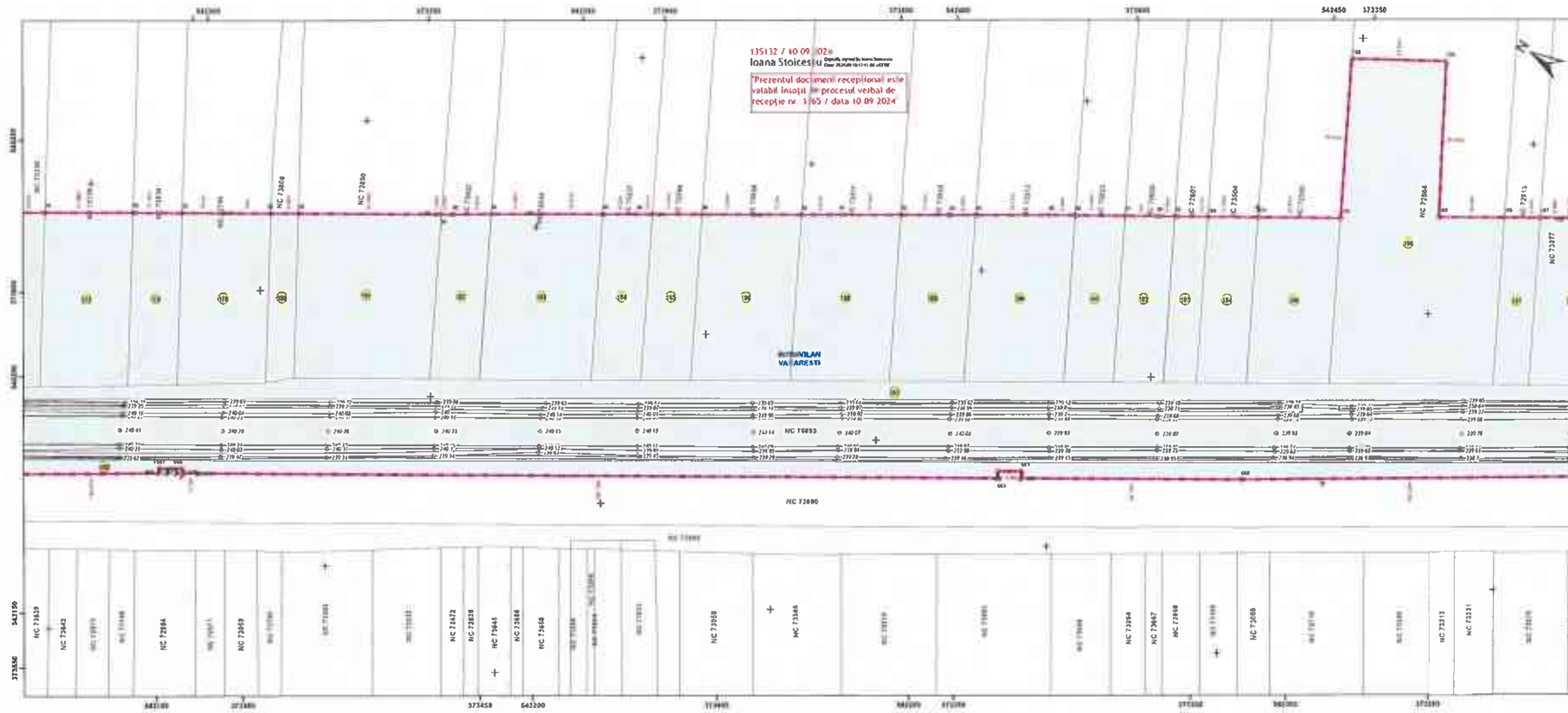
**PLAN TOPOGRAFIC - OBIECTIV DE INVESTIȚIE**  
**DN 71 BĂLDANA-TARGOVISTE-SINAIA**  
**U.A.T. VĂCĂREȘTI**  
Scara 1:500

|   |  |
|---|--|
| <b>Legendă</b><br>• Punct colat<br>--- Limită construcții<br>--- Limită proprietate<br>- - - Limită UAT<br>--- Limită Intravilan<br>--- Coridor expropriere<br>--- Suprafețe expropriate / transfer<br>--- Imobile evidente OCPI<br>--- Construcții | Beneficiar:<br>Compania Națională de Administrare<br>a Infrastructurii Rutiere<br> |
|   | Executanți:<br>GENERAL SURVEY<br>CORPORATION<br>                                   |

Sistem de proiectare Stereografic 1970  
Plan de referință Marea Neagră 1975



|                     |  |
|---------------------|--|
| Coordonator proiect | BULETE Florina Madalina                            |
| Desenat             | Sanda Alexandra Bulete Florina Madalina            |
| Verificat           | BULETE Florina Madalina 10/09/2024 10:30:41 UTC+02 |

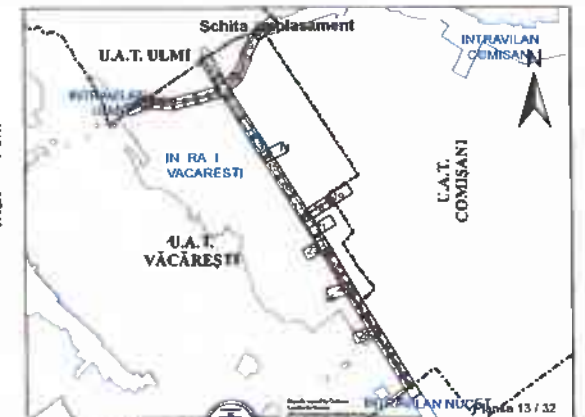


135132 / 10.09.2024  
 Ioana Stoicescu  
 Prezentul document receptional este valabil însoțit de procesul verbal de recepție nr. 165 / data 10.09.2024

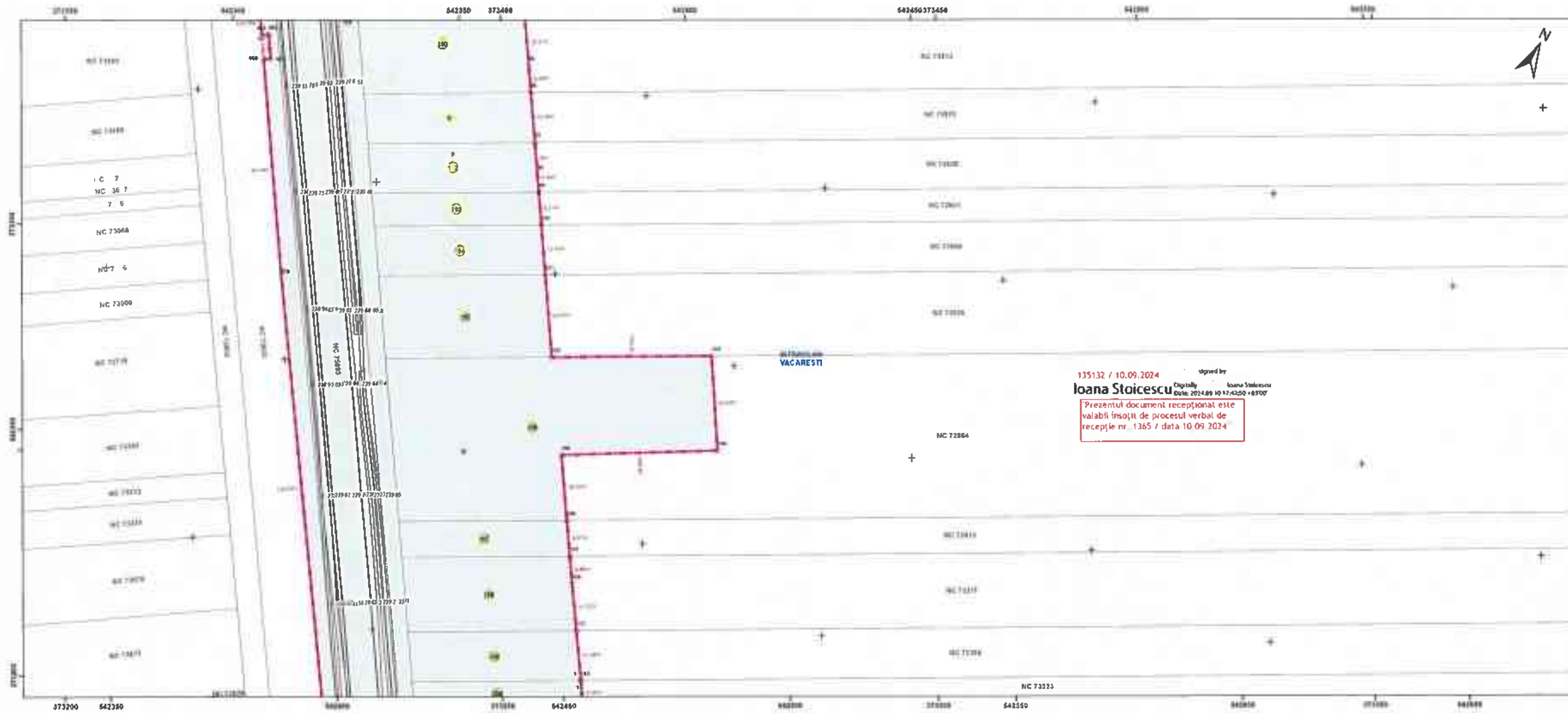
**PLAN TOPOGRAFIC - OBIECTIV DE INVESTIȚIE**  
**DN 71 BĂLDANA-TĂRGOVIȘTE-SÎNĂIA**  
**U.A.T. VĂCĂREȘTI**  
 Scara 1:500

|   |  |
|---|--|
| <b>Legendă</b><br>Punct cotat<br>Limită construcție<br>Limită proprietate<br>Limită UAT<br>Limită intervenție<br>Coridor expropriere<br>Suprafețe expropriate transfer<br>Imobile evidențiate OCPI<br>Construcție | Beneficiar<br>Compania Națională de Administrare și Infrastructură Rutieră<br> |
|   | Executant<br>GENERAL SURVEY CORPORATION<br>                                    |

Sistem de proiecție Stereografic 1970  
 Plan de referință Marea Neagră 1975





|                     |  |
|---------------------|--|
| Coordonator proiect | BULETE Florina Madalina                            |
| Desenat             | Sanda Alexandra Bulete Florina Madalina            |
| Verificat           | BULETE Florina Madalina 10/09/2024 10:30:41 UTC+02 |



135132 / 10.09.2024 signed by  
**Ioana Stoicescu**  
 Digitally signed by Ioana Stoicescu  
 DN: cn=Ioana Stoicescu, o=General Survey Corporation  
 Prezentul document receptionat este  
 valabil însoțit de procesul verbal de  
 recepție nr. 1365 / data 10.09.2024


**PLAN TOPOGRAFIC - OBIECTIV DE INVESTIȚIE**  
**DN 71 BĂLDANA-TĂRGOVIȘTE-SINAIA**  
**U.A.T. VĂCĂREȘTI**  
 Scara 1:500

|   |  |
|---|--|
| <b>Legendă</b><br>● Punct colț<br>— Limită construcții<br>— Limită proprietate<br>- - - - - Limită UAT<br>□ Limită Intravilan<br>- - - - - Coridor expropriere<br>□ Suprafețe expropriate transfer<br>□ Imobile evidențiate OCPI<br>□ Construcții | Beneficiar<br>Compania Națională de Administrare<br>a Infrastructurii Rutiere<br> |
|   | Executant:<br>GENERAL SURVEY<br>CORPORATION<br>                                   |

Sistem de proiecție Stereografic 1970  
 Plan de referință Meridian Negru 1975



|  |   |
|--|---|
| Birou cadastru<br>Constantin Razvan CRETESCU |   |
| Coordonator proiect                          | BULETE Florina<br>Mădălina                            |
| Desenat                                      | Sandu Alexandra<br>Bulete Florina Madalina            |
| Venficat                                     | BULETE Florina<br>Mădălina 10/09/2024 10:30:41 UTC+02 |



**PLAN TOPOGRAFIC - OBIECTIV DE INVESTIȚIE**  
**DN 71 BĂLDANA-TARGOVISTE-SINAIA**  
**U.A.T. VĂCĂREȘTI**  
 Scara 1:500

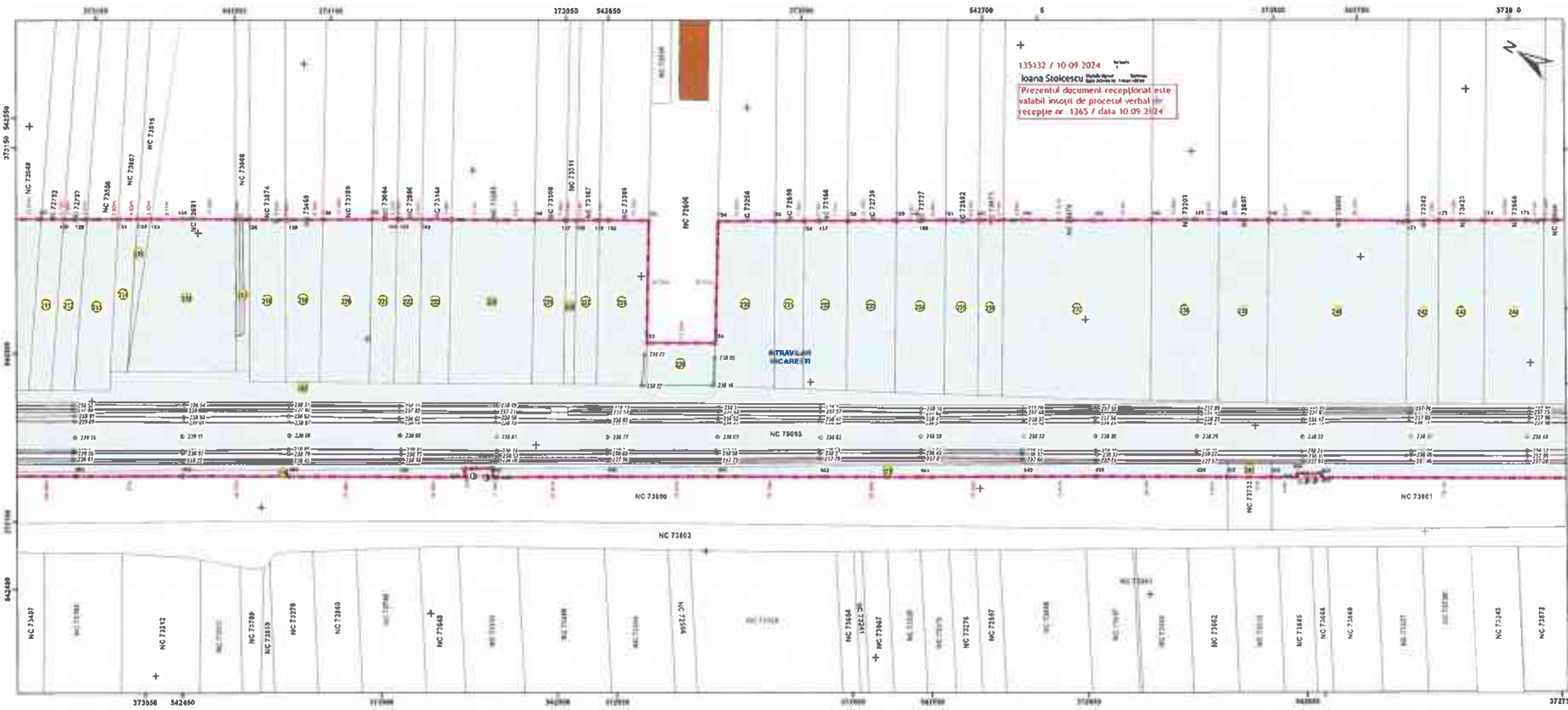
|  |  |
|--|--|
| <b>Legendă</b><br>Punct colț<br>Limită construcții<br>Limită proprietate<br>Limită UAT<br>Limită Intravilan<br>Coridor expropriere<br>Suprafețe exproprierii transfer<br>Imobile evidențiate OCPI<br>Construcții | Beneficiar:<br>Compania Națională de Administrare<br>a Infrastructurii Rutiere<br> |
|  | Executant:<br>GENERAL SURVEY<br>CORPORATION<br>                                    |

Sistem de proiecție Stereografic 1970  
 Plan de referință Marea Neagră 1975




|                     |  |
|---------------------|--|
| Coordonator proiect | BULETE Florina<br>Mădălina                 |
| Desenat             | Sandu Alexandra<br>Bulete Florina Madalina |
| Verificat           | BULETE Florina<br>Mădălina                 |



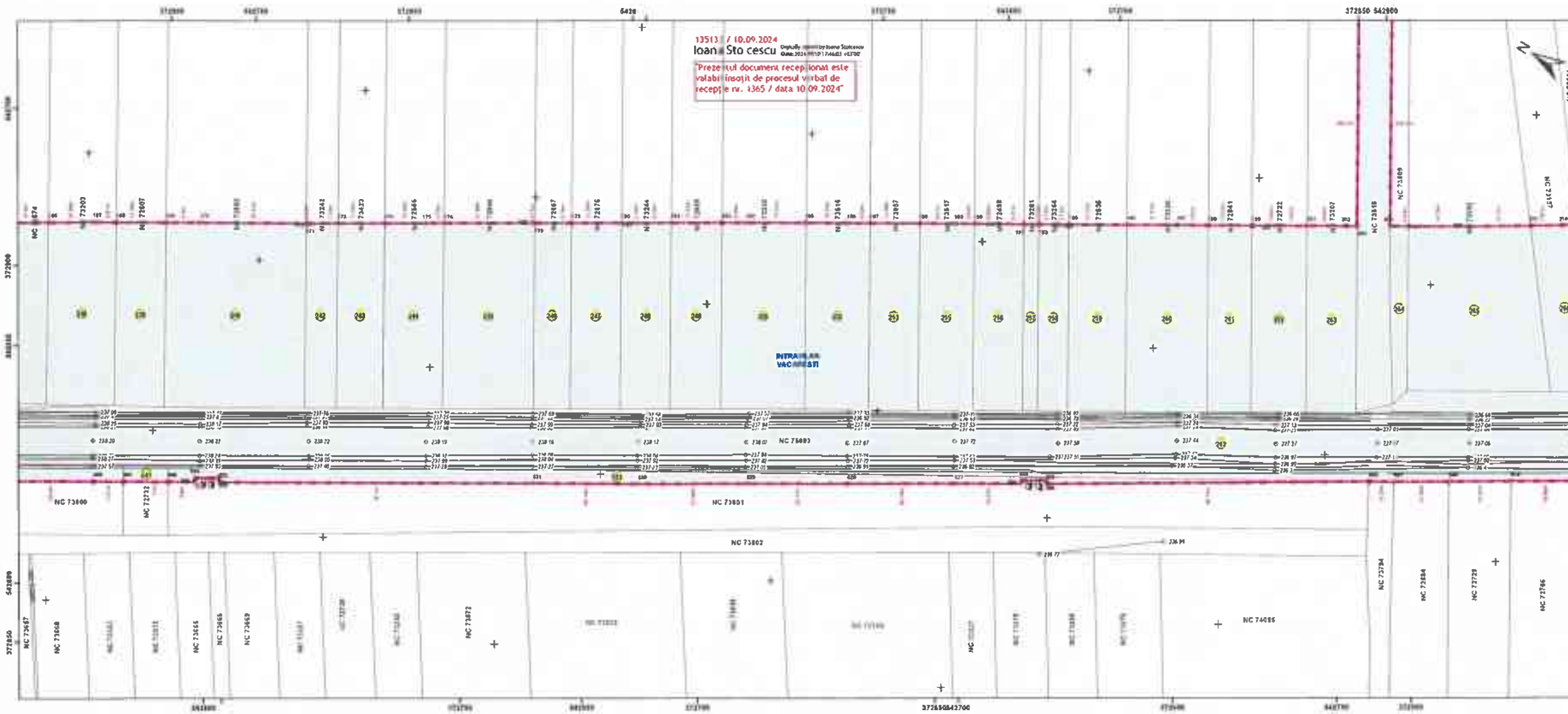


**PLAN TOPOGRAFIC - OBIECTIV DE INVESTIȚIE  
DN 71 BĂLDANA-TARGOVISTE-SINAIA  
U.A.T. VĂCĂREȘTI  
Scara 1:500**

|  |  |
|--|--|
| <b>Legendă</b><br>Puncti colți<br>Limită construcție<br>Limită proprietate<br>Limită UAT<br>Limită Intravilan<br>Condoor exproprie<br>Suprafețe exproprie<br>transfer<br>Imobile evidențiate OCPI<br>Construcții | Beneficiar:<br>Compania Națională de Administrare<br>și Infrastructură Rutieră<br> |
|  | Executant:<br>GENERAL SURVEY<br>CORPORATION<br>                                    |




|                     |  |
|---------------------|--|
| Coordonator proiect | BULETE Florina<br>Mădălina                 |
| Desenat             | Sanda Alexandra<br>Bulete Florina Madalina |
| Verificat           | BULETE Florina<br>Mădălina                 |




**PLAN TOPOGRAFIC - OBIECTIV DE INVESTIȚIE  
DN 71 BĂLDANA-TARGOVISTE-SINAIA  
U.A.T. VĂCĂREȘTI  
Scara 1:500**

|  |  |
|--|--|
| <b>Legendă</b><br>L + ct cotat<br>Linie construită<br>Linie proprietate<br>Linie UAT<br>Limită învecin<br>Coridor exproprie<br>Suprafețe exproprie/<br>transfer<br>Imobile evidenț OCPI<br>Construcții | Beneficiar:<br>Compania Națională de Administrare<br>a Infrastructurii Rutiere<br> |
|  | Executant:<br>GENERAL SURVEY CORPORATION<br>                                       |



|                     |                         |
|---------------------|-------------------------|
| Coordonator proiect | BULETE Florina Mădălina |
| Desenat             | Sandău Alexandru        |
| Verificat           | BULETE Florina Mădălina |

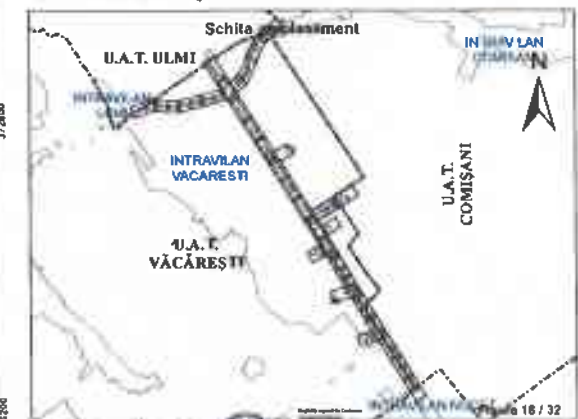
Bulet Florina Madalina  
10/09/2024 10:30:41 UTC+02




**PLAN TOPOGRAFIC - OBIECTIV DE INVESTIȚIE  
DN 71 BĂLDANA-TARGOVISTE-SINAIA  
U.A.T. VĂCĂREȘTI  
Scara 1:500**

|   |   |
|---|---|
| <b>Legendă</b><br>Punct cota<br>Limită construcții<br>Limită proprietate<br>Limită UAT<br>Limită Intravilan<br>Coridor expropriere<br>Suprafețe expropriate/transfer<br>Imobile evidențiate OCPI<br>Construcții | Beneficiar:<br>Compania Națională de Administrare a Infrastructurii Rutiere<br> |
|   | Executant:<br>GENERAL SURVEY CORPORATION<br>                                    |



Sistem de proiecție Stereografic 1970  
Plan de referință Marea Neagră 1975

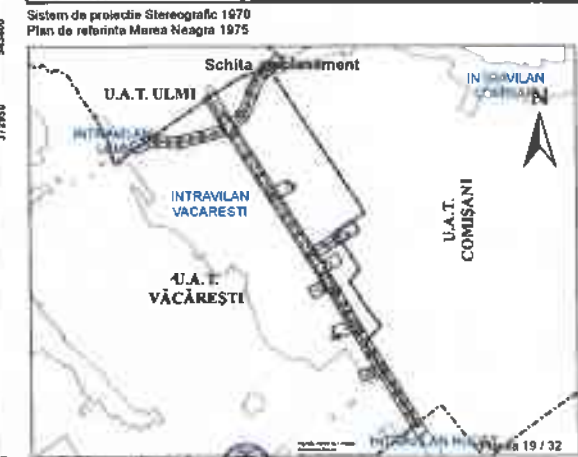


|                     |  |
|---------------------|--|
| Coordonator proiect | BULETE Florina Madalina                            |
| Desenat             | Sandu Alexandra Bulete Florina Madalina            |
| Verificat           | BULETE Florina Madalina 10/09/2024 10:30:41 UTC+02 |

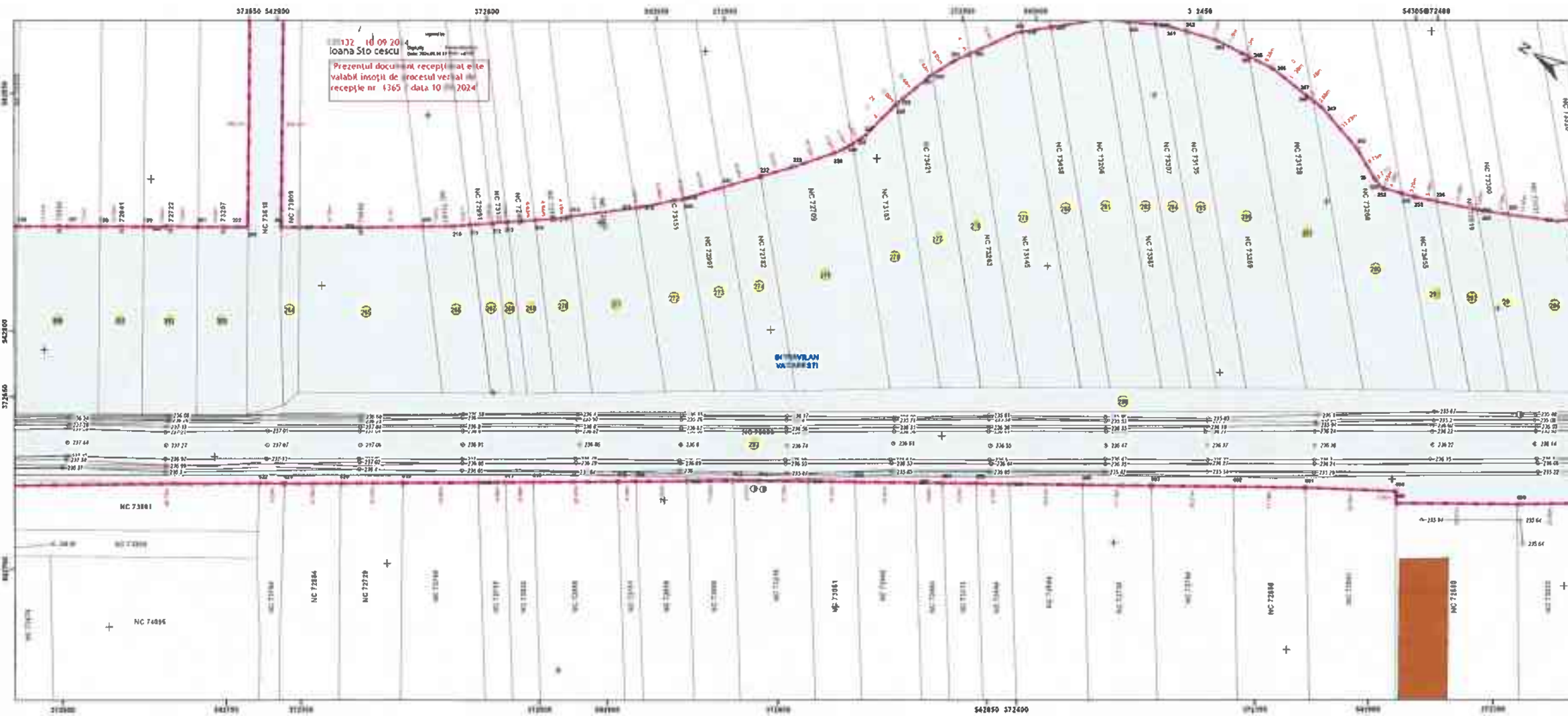


**PLAN TOPOGRAFIC - OBIECTIV DE INVESTIȚIE  
 DN 71 BĂLDANA-TARGOVISTE-SINAIA  
 U.A.T. VĂCĂREȘTI  
 Scara 1:500**

|   |  |
|---|--|
| <b>Legendă</b><br>Punct colț<br>Limită construcție<br>Limită proprietate<br>Limită UAT<br>Limită Intravilan<br>Coridor expropriere<br>Suprafețe expropriate transfer<br>Imobile evidențiate OCPI<br>Construcții | Beneficiar:<br>Comanda Națională de Administrare<br>a Infrastructurii Rutiere<br> |
|   | Executant:<br>GENERAL SURVEY<br>CORPORATION<br>                                   |




|                     |  |
|---------------------|--|
| Coordonator proiect | BULETE Florina Mădălina                            |
| Desenat             | Sanda Alexandra Buleta Florina Madalina            |
| Verificat           | BULETE Florina Mădălina 10/09/2024 10:30:41 UTC+02 |

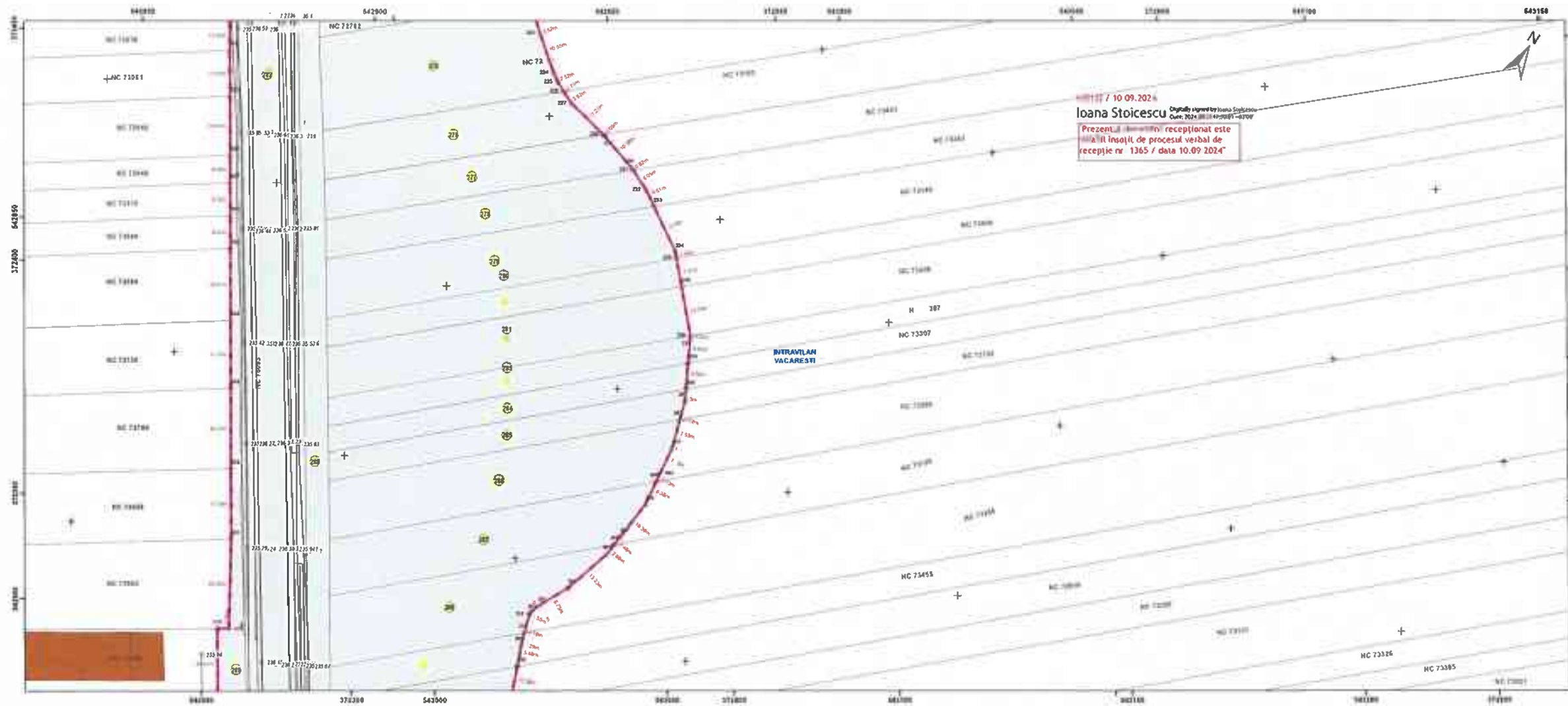


**PLAN TOPOGRAFIC - OBIECTIV DE INVESTIȚIE**  
**DN 71 BĂLDANA-TARGOVISTE-SINAIA**  
**U.A.T. VĂCĂREȘTI**  
 Scara 1:500

|   |  |
|---|--|
| <b>Legendă</b><br>Punct cotat<br>Limită construcții<br>Limită proprietate<br>Limită UAT<br>Limită învecin<br>Coridor exproprie<br>Suprafețe exproprie/transfer<br>Imobile evidenț OCPI<br>Construcții | Beneficiar:<br>Compania Națională de Administrare<br>a Infrastructurii Rutiere<br> |
|   | Executant:<br>GENERAL SURVEY<br>CORPORATION<br>                                    |



|                     |  |
|---------------------|--|
| Coordonator proiect | BULETE Florina Madalina                            |
| Desenat             | Sanda Alexandra Bulete Florina Madalina            |
| Verificat           | BULETE Florina Madalina 10/09/2024 10:30:41 UTC+02 |



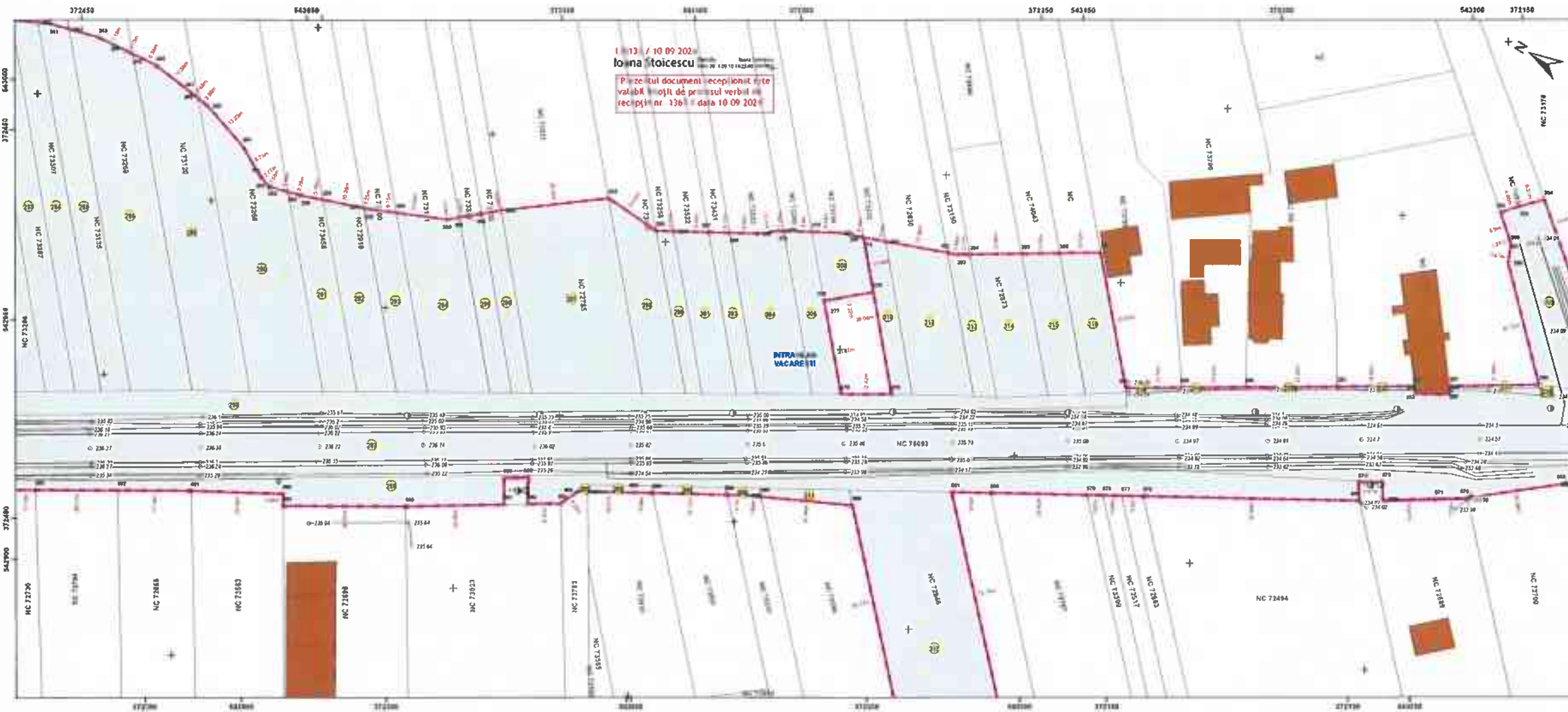
**PLAN TOPOGRAFIC - OBIECTIV DE INVESTIȚIE**  
**DN 71 BĂLDANA-TARGOVISTE-SINAIA**  
**U.A.T. VĂCĂREȘTI**  
 Scara 1:500

|  |   |
|--|---|
| <b>Legendă</b><br>Punct colț<br>Limită construcții<br>Limită proprietate<br>Limită UAT<br>Limită Intravilan<br>Coridor expropriere<br>Suprafețe expropriate transfer<br>Imobile evidență OCPI<br>Construcții | Beneficiar:<br>Compania Națională de Administrare a Infrastructurii Rutiere<br> |
|  | Executanți:<br>GENERAL SURVEY CORPORATION<br>                                   |

Sistem de proiecție Stereografic 1970  
 Plan de referință Marea Neagră 1975





|                     |  |
|---------------------|--|
| Coordonator proiect | BULETE Florina Mădălina                            |
| Desenat             | Sandru Alexandra Bulete Florina Madalina           |
| Verificat           | BULETE Florina Mădălina 10/09/2024 10:30:41 UTC+02 |



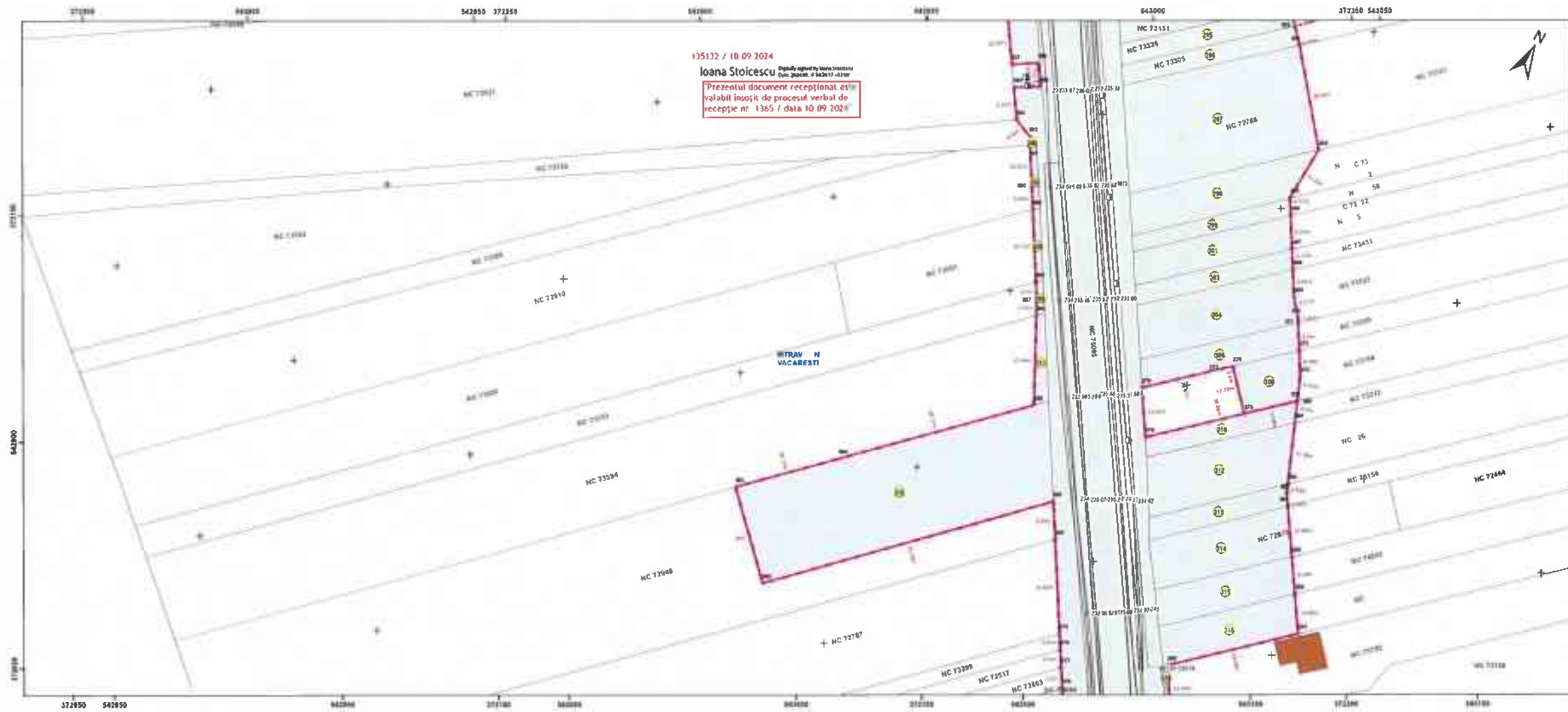
13 / 10 09 202  
 Ioana Stoicescu  
 Prezenta document este  
 valabil numai de primul verb  
 recepție nr 136 la data 10 09 202

**PLAN TOPOGRAFIC - OBIECTIV DE INVESTIȚIE**  
**DN 71 BĂLDANA-TARGOVISTE-SINAIA**  
**U.A.T. VĂCĂREȘTI**  
 Scara 1:500

|   |   |
|---|---|
| <b>Legendă</b><br>Punct cotat<br>Limită construcție<br>Limită proprietate<br>Limită UAT<br>Limită interviu<br>Coridor exprop<br>Suprafețe expropriate transfer<br>Imobile evidențiate OCPI<br>Construcții | Beneficiar:<br>Compania Națională de Administrare<br>a Infrastructurii Rutiere<br> |
|   | Executant:<br>GENERAL SURVEY<br>CORPORATION<br>                                    |



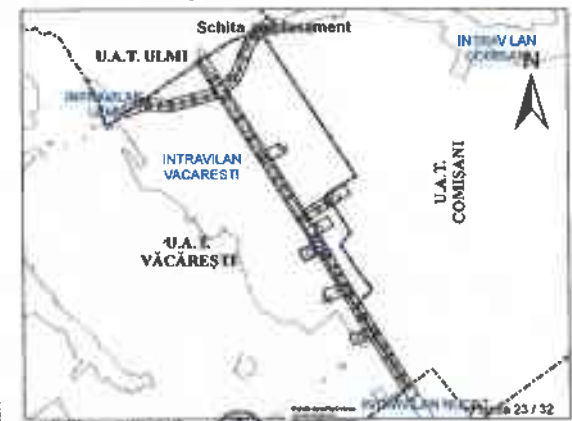
|          |                         |   |
|----------|-------------------------|---|
| Coordo   | BULETE Florina Madalina | Bulete Florina Madalina<br>10/09/2024 10:31:16 UTC+02 |
| De-aer   | Sandu Alexandru         |   |
| Vertical | BULETE Florina Madalina |   |



**PLAN TOPOGRAFIC - OBIECTIV DE INVESTIȚIE  
DN 71 BĂLDANA-TĂRGOVISTE-SINAIA  
U.A.T. VĂCĂREȘTI  
Scara 1:500**

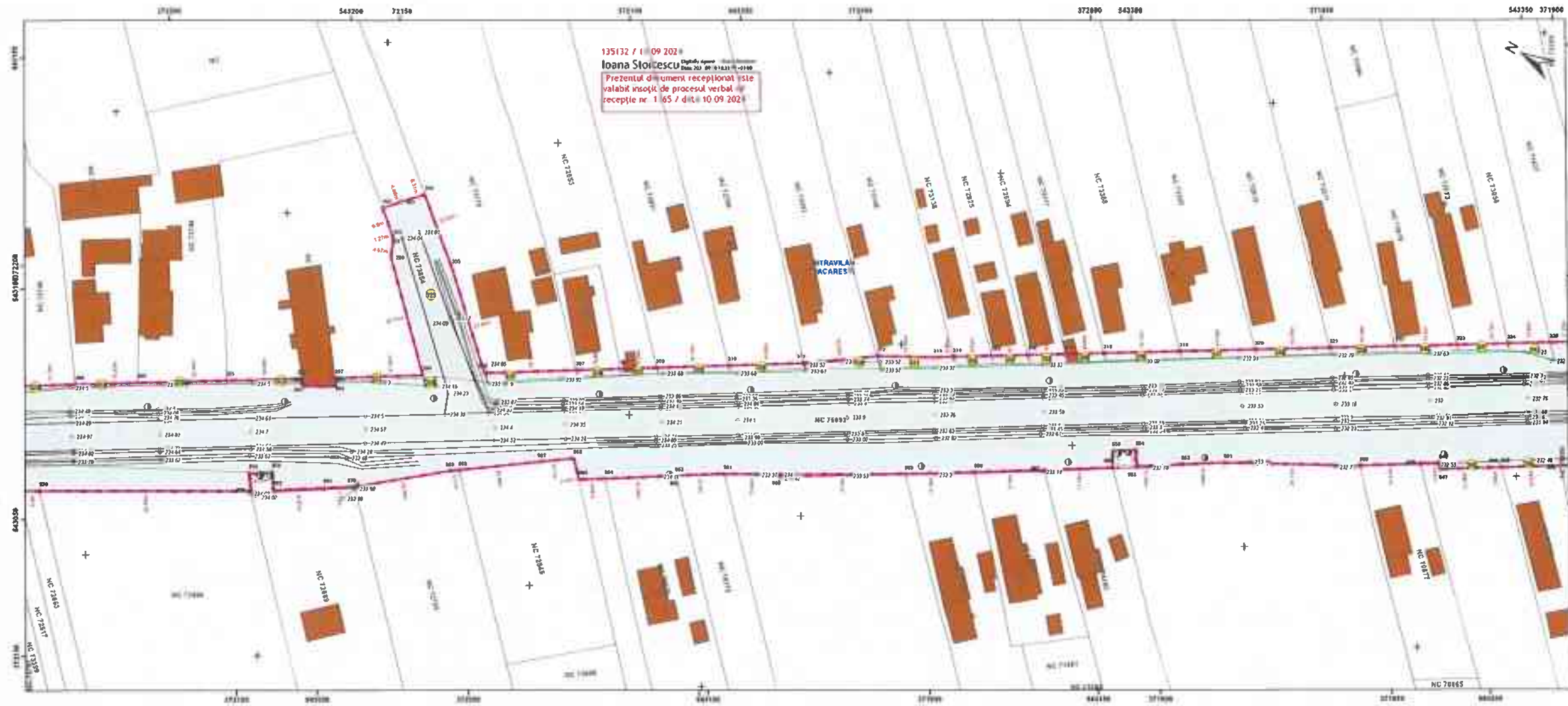
|   |   |
|---|---|
| <b>Legendă</b><br>Punct cotat<br>Limită construcție<br>Limită proprietate<br>Limită UAT<br>Limită intravilan<br>Condiț. expropriere<br>Suprafețe expropriate / transfer<br>Imobile evidenț. OCPI<br>Construcții | Beneficiar:<br>Compania Națională de Administrare<br>a Infrastructurii Rutiere<br> |
|   | Executant:<br>GENERAL SURVEY<br>CORPORATION<br>                                    |

Sistem de proiecție Stereografic 1970  
Plan de referință Marea Neagră 1975



|                     |                         |  |
|---------------------|-------------------------|--|
| Coordonator proiect | BULETE Florina Madalina | Bulet Florina Madalina<br>10/09/2024 10:31:16 UTC+02 |
| Desenat             | Sandu Alexandru         |  |
| Verificat           | BULETE Florina Madalina |  |





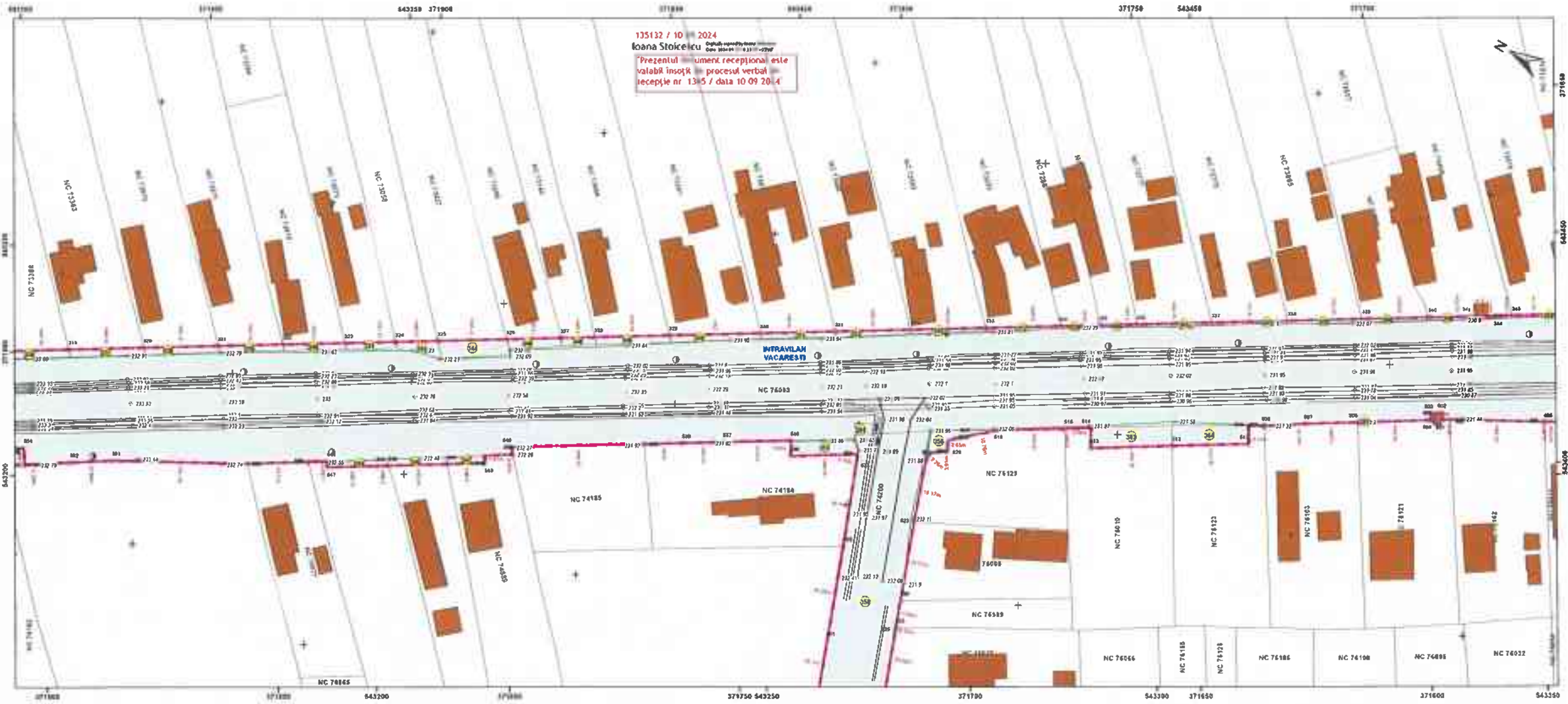
**PLAN TOPOGRAFIC - OBIECTIV DE INVESTIȚIE**  
**DN 71 BĂLDANA-TARGOVISTE-SINAIA**  
**U.A.T. VĂCĂREȘTI**  
 Scara 1:500

|  |  |
|--|--|
| <b>Legendă</b><br>● Punct cotat<br>--- Limită construcții<br>--- Limită proprietate<br>- - - Limită UAT<br>□ Limită Intravilan<br>- - - Conțor expropriere<br>□ Suprafețe expropriate / transfer<br>□ Imobile evidente OCPI<br>□ Construcții | Beneficiar:<br>Compania Națională de Administrare<br>a Infrastructurii Rutiere<br> |
|  | Executant:<br>GENERAL SURVEY<br>CORPORATION<br>                                    |

Sistem de proiectie Stereografic 1970  
 Plan de referință Marea Neagră 1975



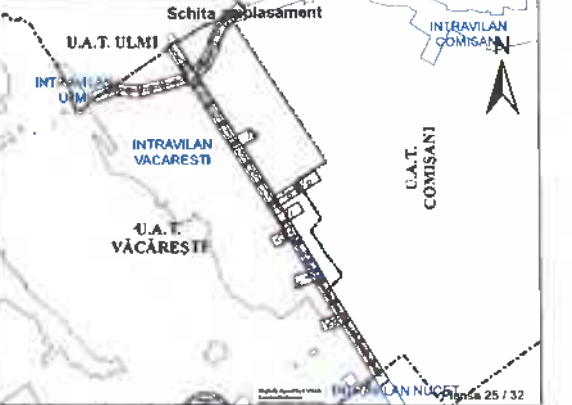
|                     |                            |   |
|---------------------|----------------------------|---|
| Coordonator proiect | BULETE Florina<br>Mădălina | Bulete Florina Madalina<br>10/09/2024 10:31:16 UTC+02 |
| Desenat             | Sandu Alexandru            |   |
| Verificat           | BULETE Florina<br>Mădălina |   |



**PLAN TOPOGRAFIC - OBIECTIV DE INVESTIȚIE**  
**DN 71 BĂLDANA-TARGOVISTE-SINAIA**  
**U.A.T. VĂCĂREȘTI**  
Scara 1:500

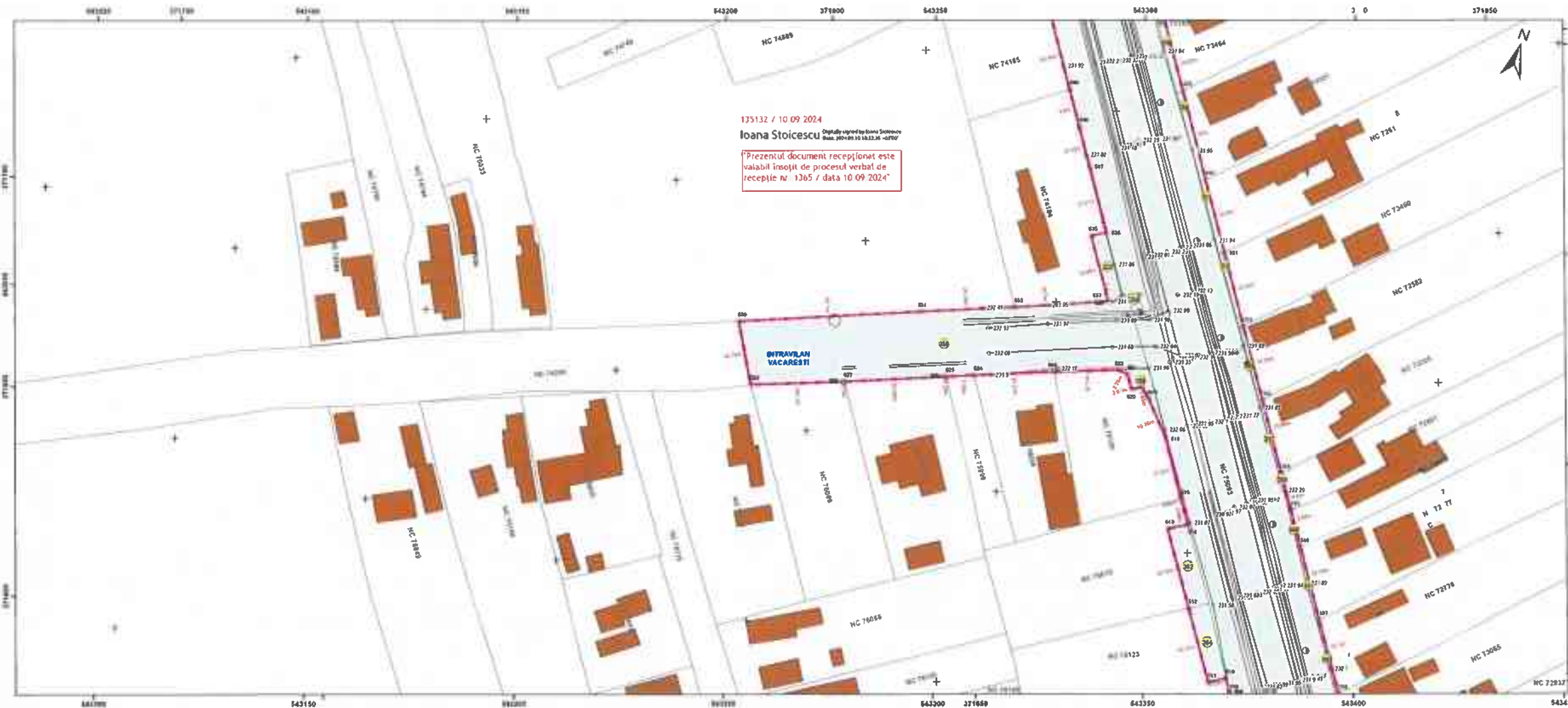
|  |  |
|--|--|
| <b>Legendă</b><br>Punct colat<br>Limită construcții<br>Limită proprietate<br>Limită UAT<br>Limită intravilan<br>Coridor expropriere<br>Suprafețe expropriate/transfer<br>Imobile evidențiate OCPI<br>Construcții | Beneficiar<br>Comisia Națională de Administrare și Infrastructură Rușină<br> |
|  | Executant<br>GENERAL SURVEY CORPORATION<br>                                  |

Sistem de proiecție Stereografic 1970  
Plan de referință Marea Neagră 1975



|                     |  |                         |
|---------------------|--|-------------------------|
| Coordonator proiect |  | BULETE Florina Madalina |
| Desenat             |  | Sandu Alexandra         |
| Verificat           |  | BULETE Florina Madalina |

Bulet Florina Madalina  
10/09/2024 10:31:16 UTC+02



13.09.2024  
Ioana Stoicescu  
Digitalized by Ioana Stoicescu  
Data: 2024-09-10 14:32:34 -0200  
"Prezentul document recepționat este  
valabil însoțit de procesul verbal de  
recepție nr. 1365 / data 10.09.2024"

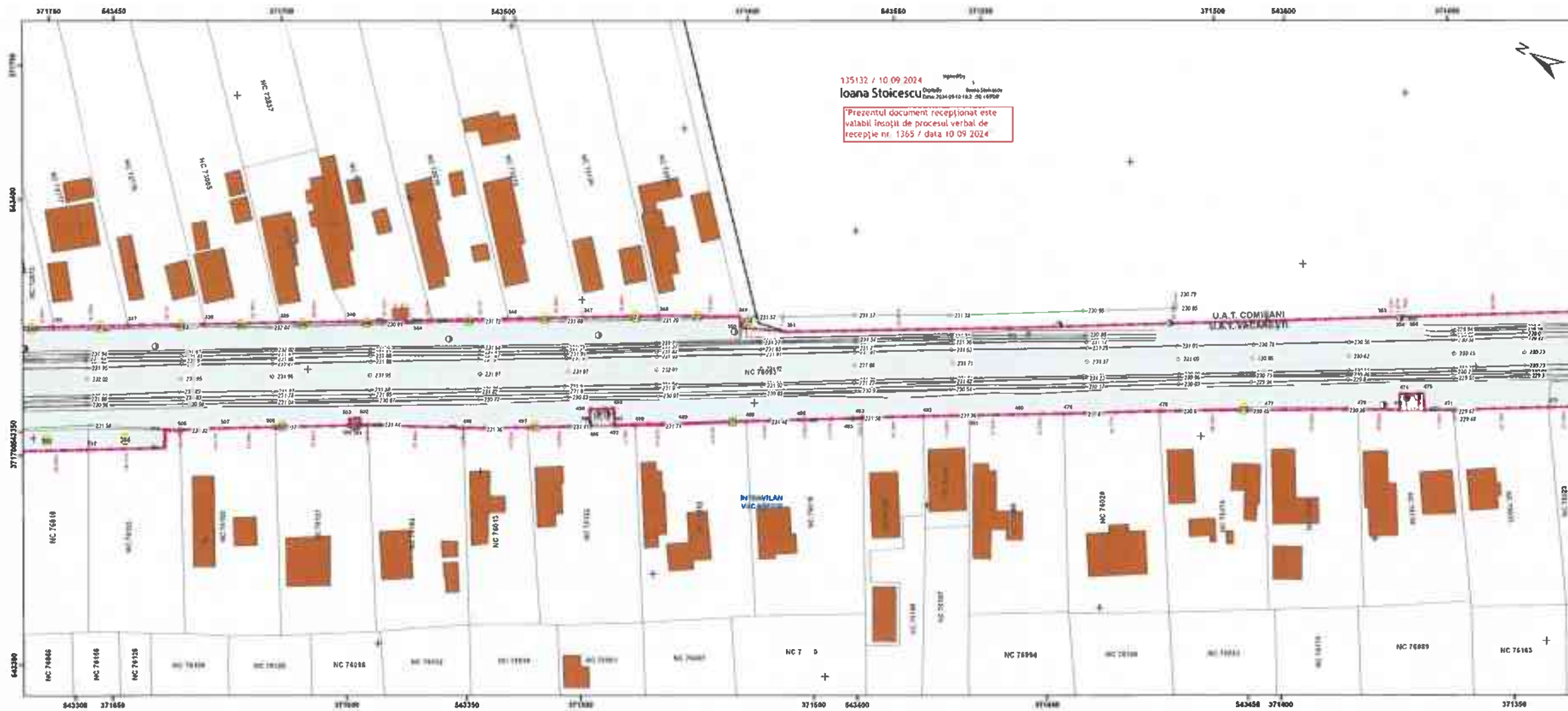
**PLAN TOPOGRAFIC - OBIECTIV DE INVESTIȚIE  
DN 71 BĂLDANA-TĂRGOVIȘTE-SINAIA  
U.A.T. VĂCĂREȘTI  
Scara 1:500**

|   |  |
|---|--|
| <b>Legendă</b><br>● Punct colț<br>— Limită construcții<br>— Limită proprietate<br>- - - Limită UAT<br>□ Limită Intravilan<br>- - - Cămin exproprie<br>□ Suprafețe exproprie/transfer<br>□ Imobile evidențiate OCPI<br>□ Construcții | Beneficiar:<br>Compania Națională de Administrare<br>a Infrastructurii Rutiere<br> |
|   | Executant:<br>GENERAL SURVEY<br>CORPORATION<br>                                    |

Sistem de proiecție Stereografic 1870  
Plan de referință Marea Neagră 1975



|                     |                            |   |
|---------------------|----------------------------|---|
| Coordonator proiect | BULETE Florina<br>Mădălina | Bulete Florina Madalina<br>10/09/2024 10:31:16 UTC+02 |
| Desenat             | Sandru Alexandra           |   |
| Verificat           | BULETE Florina<br>Mădălina |   |



**PLAN TOPOGRAFIC - OBIECTIV DE INVESTIȚIE**  
**DN 71 BĂLDANA-TARGOVISTE-SINAIA**  
**U.A.T. VĂCĂREȘTI**  
 Scara 1:500

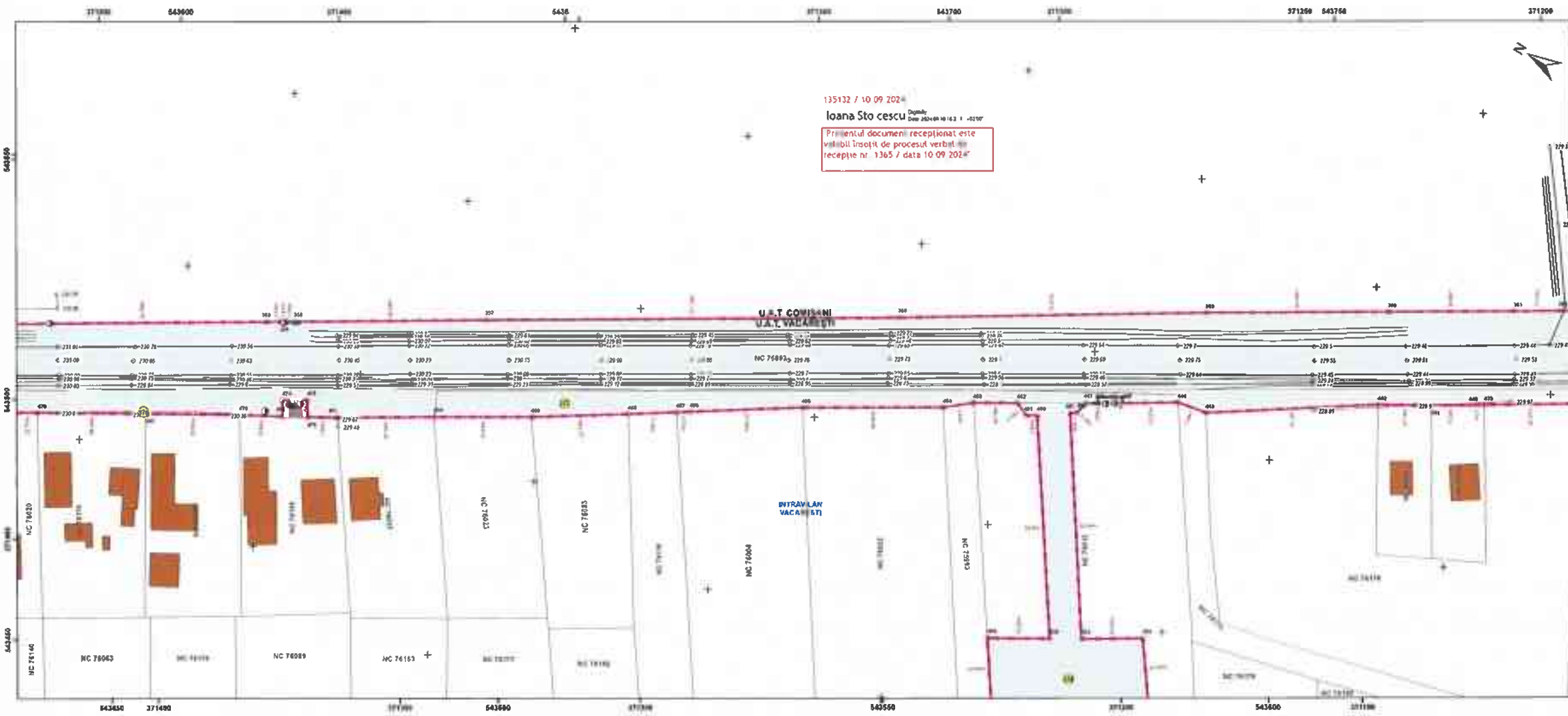
|  |   |
|--|---|
| <b>Legendă</b><br>● Punct colaj<br>— Limită construcții<br>— Limită proprietate<br>- - - Limită UAT<br>□ Limită intravilan<br>- - - Coridor expropriere<br>▨ Suprafețe expropriate/transfer<br>□ Imobile evidențiate OCPI<br>■ Construcții | Beneficiar:<br>Comandă Națională de Administrare a Infrastructurii Rurale<br> |
|  | Executanți:<br>GENERAL SURVEY CORPORATION<br>                                 |

Sistem de proiecție Stereografic 1970  
 Plan de referință Marea Neagră 1975



|                     |                         |
|---------------------|-------------------------|
| Coordonator proiect | BULETE Florina Madalina |
| Desenat             | Sandu Alexandra         |
| Verificat           | BULETE Florina Madalina |

Bulet Florina Madalina  
10/09/2024 10:31:16 UTC+02



135132 / 10.09.2024  
**Ioana Stoescu**  
 Domeniu  
 Data: 28.04.2016 10:14.3 - 01107  
 Prezentul document recepționat este  
 valabil însoțit de procesul verbal de  
 recepție nr. 1365 / data 10.09.2024

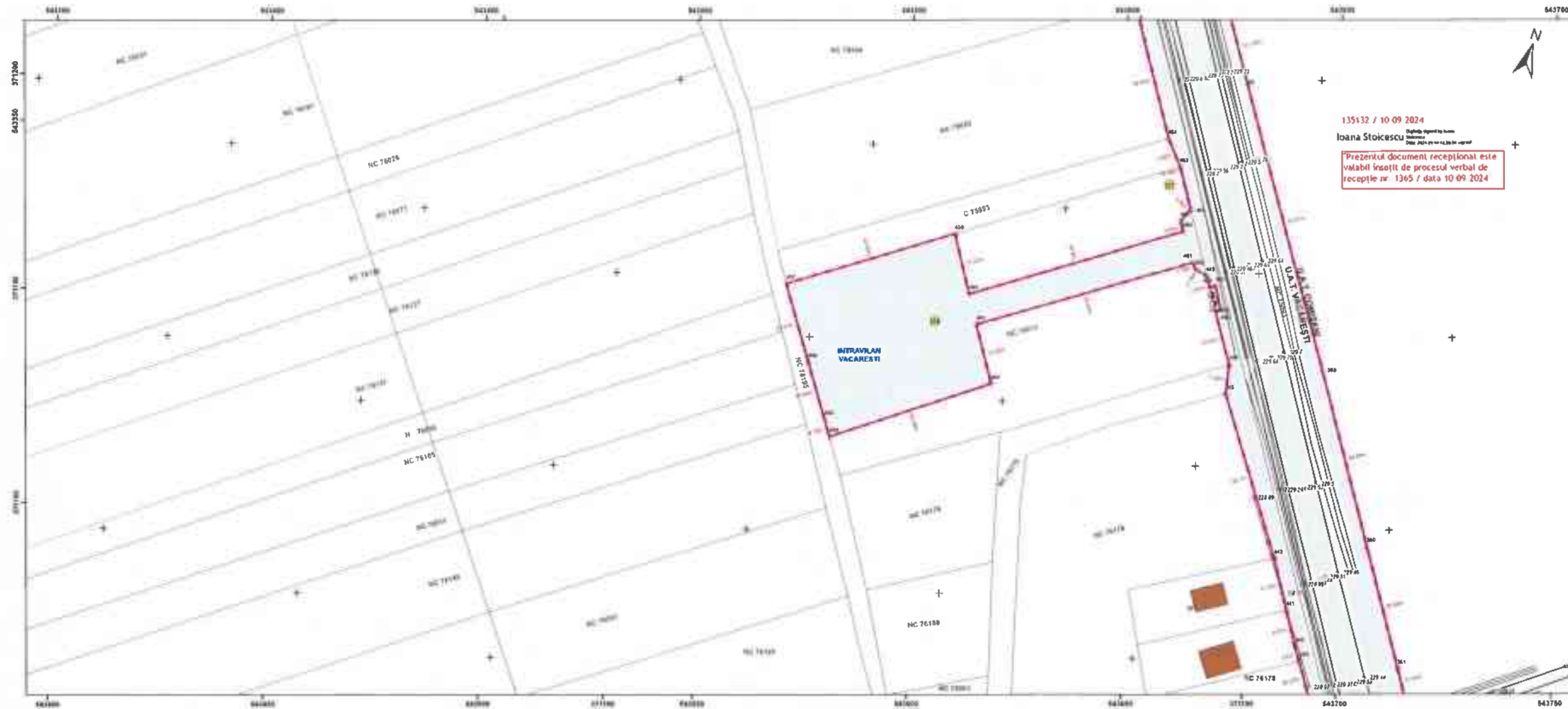
**PLAN TOPOGRAFIC - OBIECTIV DE INVESTIȚIE**  
**DN 71 BĂLDANA-TARGOVISTE-SINAIA**  
**U.A.T. VĂCĂREȘTI**  
 Scara 1:500

|  |  |
|--|--|
| <b>Legendă</b><br>Punct cotat<br>Limită construcții<br>Limită proprietate<br>Limită UAT<br>Limită intravilan<br>Coridor expropriere<br>Suprafețe expropriate/transfer<br>Imobile evidențiate OCPI<br>Construcții | Beneficiar:<br>Compania Națională de Administrare<br>a Infrastructurii Rutiere<br> |
|  | Executant:<br>GENERAL SURVEY CORPORATION<br>                                       |



Sistem de protecție Stereografic 1970  
 Plan de referință Marea Neagră 1975



|                     |                         |   |
|---------------------|-------------------------|---|
| Coordonator proiect | BULETE Florina Mădălina | Bulete Florina Madalina<br>10/09/2024 10:31:16 UTC+02 |
| Desenat             | Sanda Alexandra         |   |
| Verificat           | BULETE Florina Mădălina |   |



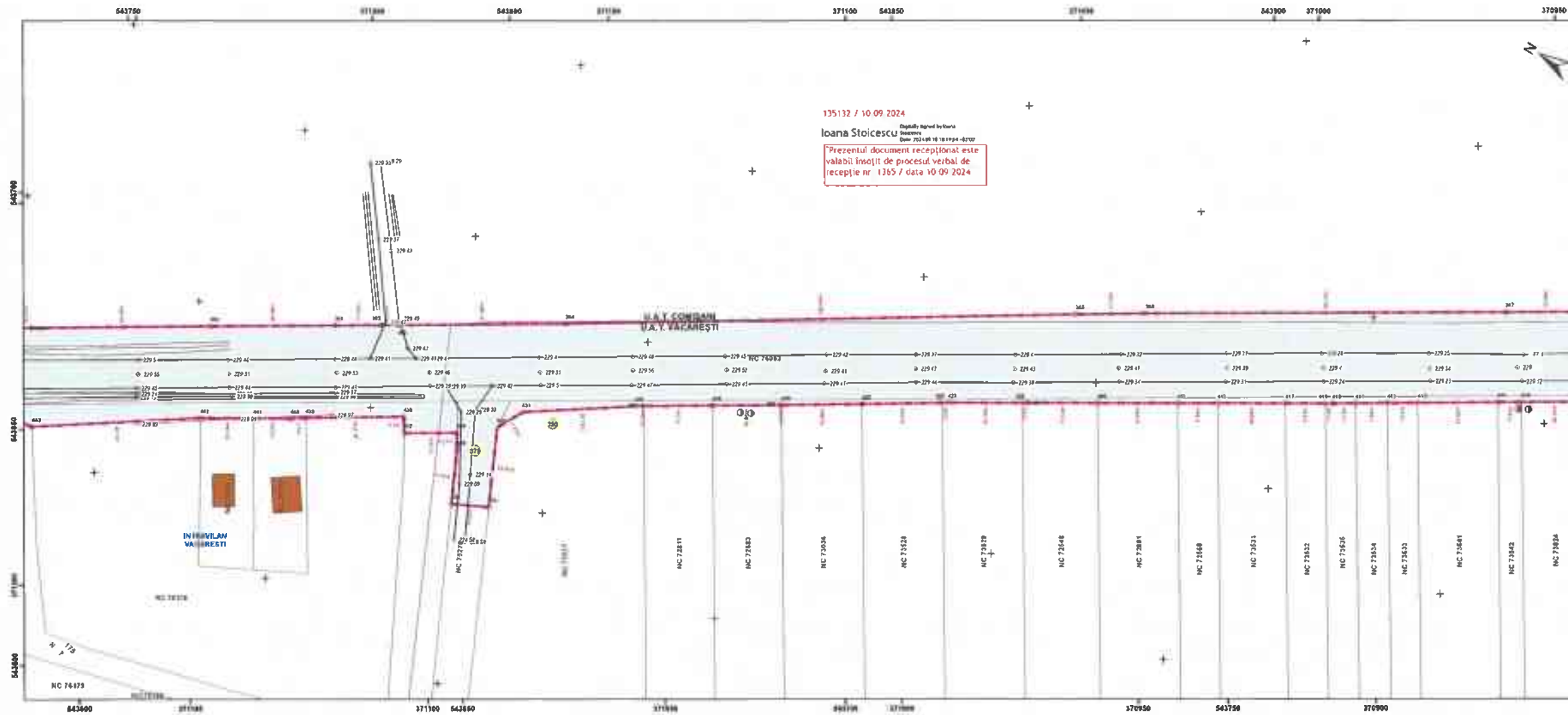
**PLAN TOPOGRAFIC - OBIECTIV DE INVESTIȚIE**  
**DN 71 BĂLDANA-TĂRGOVIȘTE-SÎNĂIA**  
**U.A.T. VĂCĂREȘTI**  
 Scara 1:500

|  |   |
|--|---|
| <b>Legendă</b><br>u ci colat cp<br>Limită constru<br>tă proprietate<br>Limită UAT<br>Limită Intravilan<br>Coridor expropriere<br>Suprafețe expropriate/<br>transfer<br>Imobile evidențiate OCPI<br>Construcții | Beneficiar:<br>Compania Națională de Administrare<br>și Infrastructură Rutieră<br> |
|  | Executant:<br>GENERAL SURVEY<br>CORPORATION<br>                                    |

Sistem de proiecție Stereografic 1970  
 Plan de referință Marea Neagră 1975

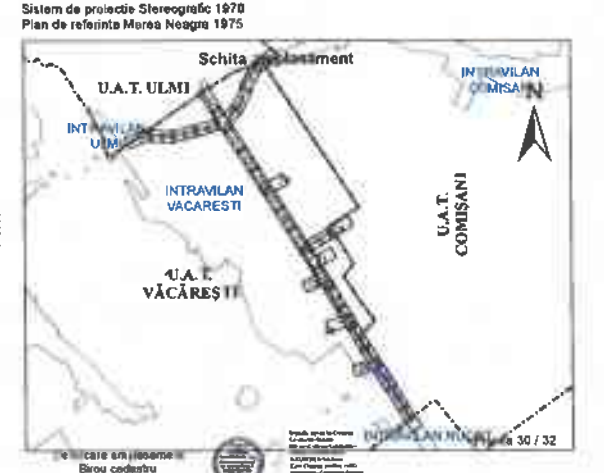


|                     |                            |   |
|---------------------|----------------------------|---|
| Coordonator proiect | BULETE Florina<br>Mădălina | Bulete Florina Madalina<br>10/09/2024 10:31:16 UTC+02 |
| Desenat             | Sandu Alexandra            |   |
| Verificat           | BULETE Florina<br>Mădălina |   |




**PLAN TOPOGRAFIC - OBIECTIV DE INVESTIȚIE  
DN 71 BĂLDANA-TĂRGOVIȘTE-SÎNĂIA  
U.A.T. VĂCĂREȘTI  
Scara 1:500**

|  |  |
|--|--|
| <b>Legendă</b><br>Punct cotat<br>Limită construcții<br>Limită proprietate<br>Limită UAT<br>Limită Intravilan<br>Coridor expropriere<br>Suprafețe expropriate/transfer<br>Imobile evidențiate OCPI<br>Construcții | Beneficiar:<br>Compania Națională de Administrare<br>a Infrastructurii Rutiere<br> |
|  | Executant:<br>GENERAL SURVEY CORPORATION<br>                                       |



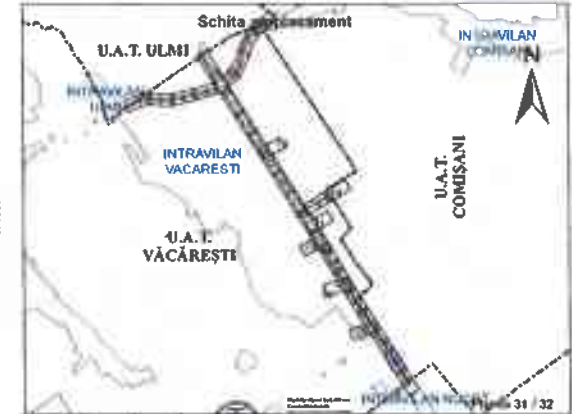
|                     |                         |   |
|---------------------|-------------------------|---|
| Coordonator proiect | BULETE Florina Mădălina | Bulete Florina Madalina<br>10/09/2024 10:31:16 UTC+02 |
| Desenat             | Sandru Alexandra        |   |
| Verificat           | BULETE Florina Mădălina |   |



**PLAN TOPOGRAFIC - OBIECTIV DE INVESTIȚIE  
DN 71 BĂLDANA-TĂRGOVIȘTE-SÎNĂIA  
U.A.T. VĂCĂREȘTI  
Scara 1:500**

|   |   |
|---|---|
| <b>Legendă</b><br>Punct colț<br>Limită construcție<br>Limită proprietate<br>Limită UAT<br>Limită intravilan<br>Coridor expropriere<br>Suprafețe expropriate/transfer<br>Imobile evidențiate OCPI<br>Construcții | Beneficiar:<br>Compania Națională de Administrare a Infrastructurii Rutiere<br> |
|   | Executant:<br>GENERAL SURVEY CORPORATION<br>                                    |

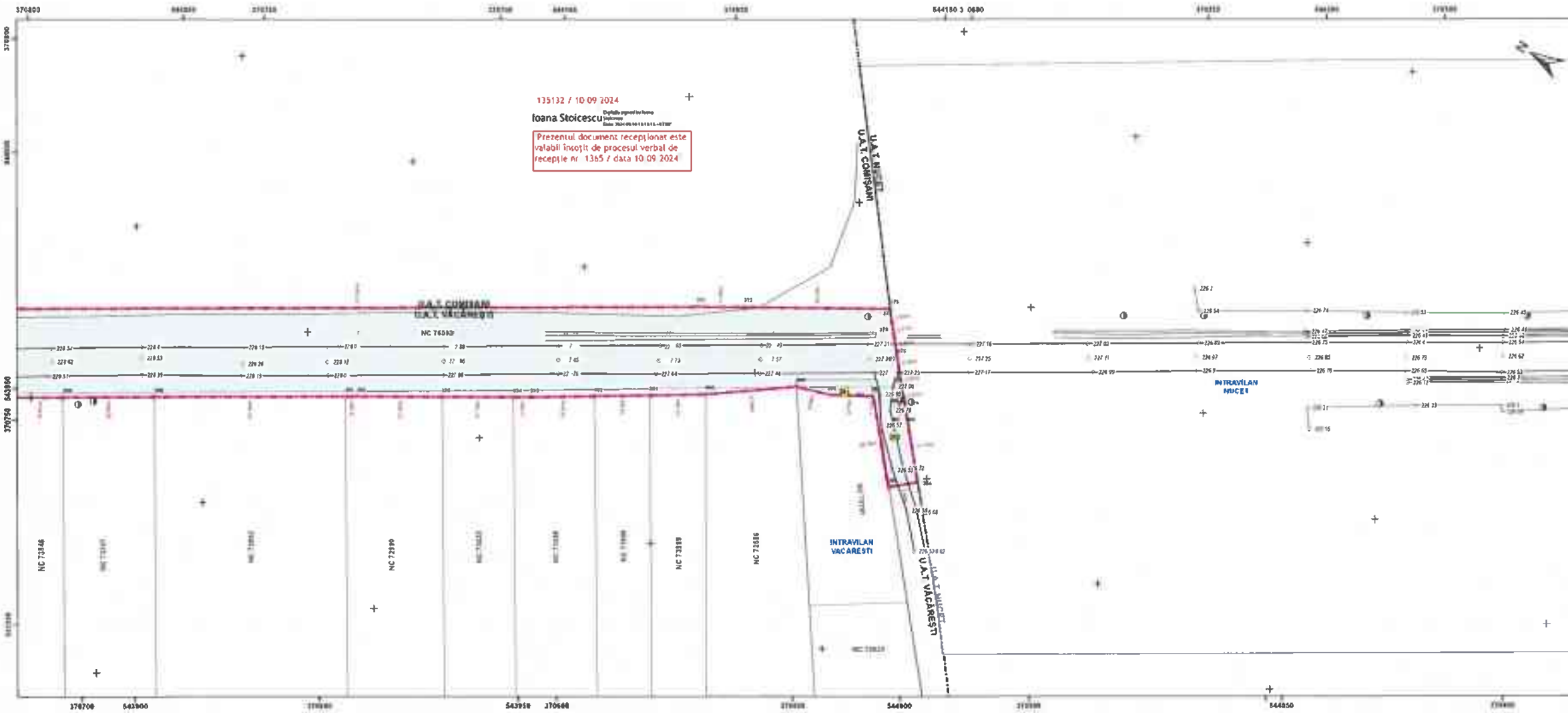
Sistem de proiecție Stereografic 1970  
Plan de referință Marea Neagră 1975



|                     |                         |
|---------------------|-------------------------|
| Coordonator proiect | BULETE Florina Mădălina |
| Desenat             | Sanda Alexandra         |
| Verificat           | BULETE Florina Mădălina |

Bulet Florina Madalina  
10/09/2024 10:31:16 UTC+02





13.09.2024  
 Ioana Stoicescu  
 Prezentul document receptionat este valabil însoțit de procesul verbal de recepție nr. 1365 / data 10.09.2024

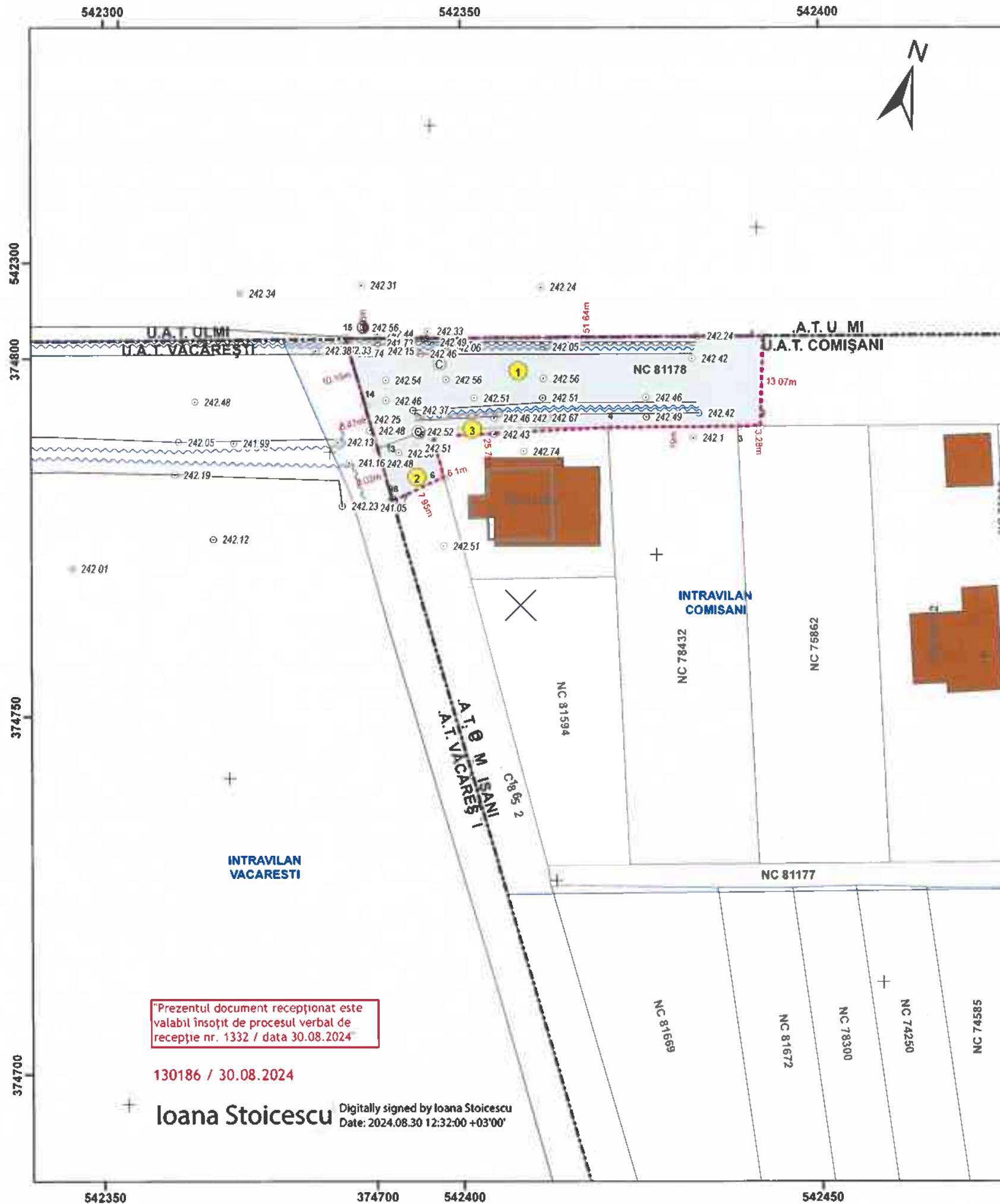
**PLAN TOPOGRAFIC - OBIECTIV DE INVESTIȚIE**  
**DN 71 BĂLDANA-TARGOVISTE-SINAIA**  
**U.A.T. VĂCĂREȘTI**  
 Scara 1:500

|  |   |
|--|---|
| <b>Legendă</b><br>Punct colț<br>Limită construcții<br>Limită proprietate<br>Limită UAT<br>Limită Intravilan<br>Condar expropriere<br>Suprafețe expropriate transfer<br>Imobile evidențiate OCPI<br>Construcții | Beneficiar:<br>Compania Națională de Administrare a Infrastructurii Rutiere<br> |
|  | Executant:<br>GENERAL SURVEY CORPORATION<br>                                    |



Sistem de proiecție Stereografic 1970  
 Plan de referință Marea Neagră 1975



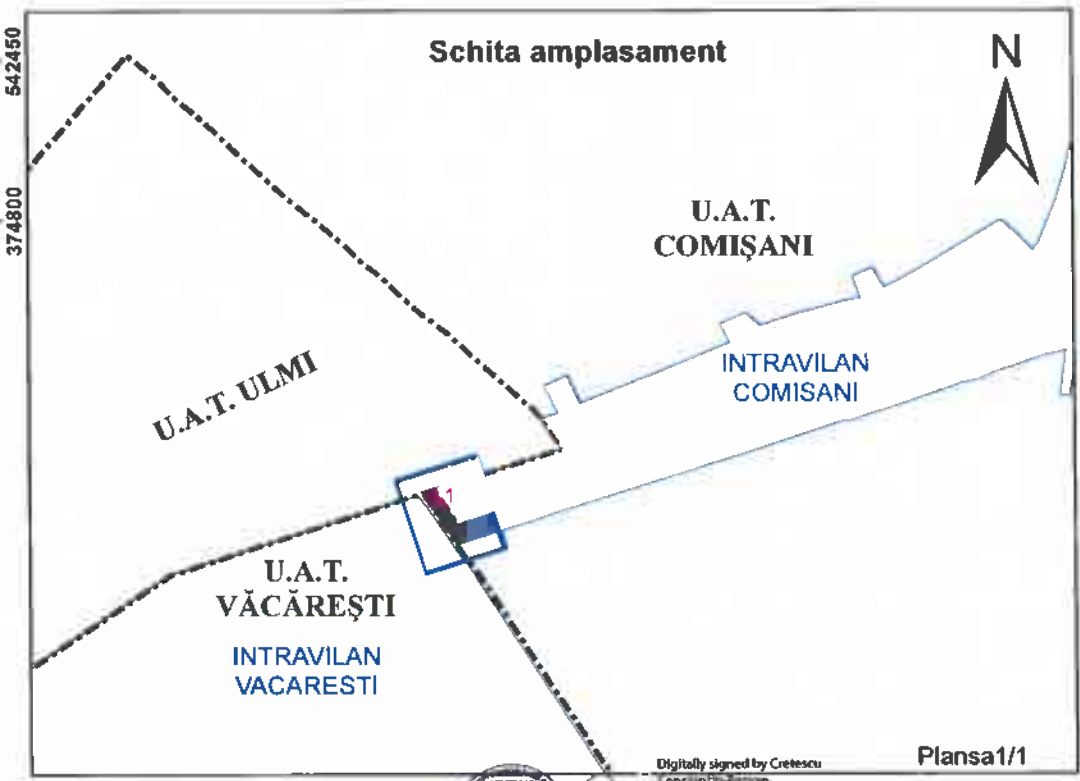
|                     |                         |  |
|---------------------|-------------------------|--|
| Coordonator proiect | BULETE Florina Mădălina | Bulet Florina Madalina<br>10/09/2024 10:31:16 UTC+02 |
| Desenat             | Sandu Alexandra         |  |
| Verificat           | BULETE Florina Mădălina |  |



**PLAN TOPOGRAFIC - OBIECTIV DE INVESTIȚIE  
DN 71 BÂLDANA-TARGOVISTE-SINAIA  
U.A.T. COMIȘANI  
Scara 1:500**

|  |  |
|--|--|
| <b>Legendă</b><br>● Punct cota<br>— Limită construcții<br>— Limită proprietate<br>- - - Limită UAT<br>□ Limită Intravilan<br>□ Suprafete expropriate/transfer<br>□ Coridor expropriere<br>□ Imobile evidență OCPI<br>□ Construcții | Beneficiar:<br>Compania Nationala de Administrare a Infrastructurii Rutiere<br> |
|  | Executant:<br>GENERAL SURVEY CORPORATION<br>                                    |

Sistem de proiectie Stereografic 1970  
Plan de referinta Marea Neagra 1975



Prezentul document recepționat este valabil însoțit de procesul verbal de recepție nr. 1332 / data 30.08.2024

130186 / 30.08.2024

**Ioana Stoicescu** Digitally signed by Ioana Stoicescu  
Date: 2024.08.30 12:32:00 +03'00'

Certificare amplasament  
Biru Cadastru  
Constantin Razvan CRETESCU



Digitally signed by Cretescu  
DN: cn=Cretescu Constantin-Razvan,  
o=CNAIR DRDP BUCURESTI, f=Sal.Rosu  
(Com.Chiojna), st=ilfov, c=RO,  
givenName=Constantin-Razvan,  
serialNumber=C8B22, sn=Cretescu  
Date: 2024.08.28 11:55:59 +03'00'

|                     |                         |   |
|---------------------|-------------------------|---|
| Coordonator proiect | BULETE Florina Madalina | BULETE FLORINA-MADALINA<br>Digitally signed by BULETE FLORINA-MADALINA<br>Date: 2024.08.29 09:26:49 +03'00' |
| Desenat             | Sandu Alexandra         |   |
| Verificat           | BULETE Florina Madalina |   |



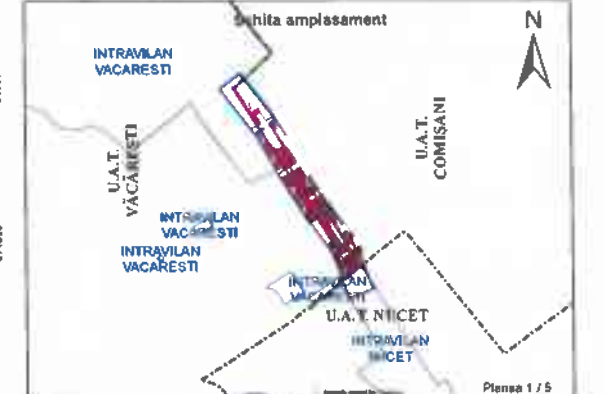
Prezentul document receptional este valabil însoțit de procesul verbal de recepție nr. 1334 / data 30 08 2024

130192 / 30 08 2024  
 Ioana Stoicescu  
Digitally signed by Ioana Stoicescu  
 Date: 2024.08.30 11:32:57 +0300

**PLAN TOPOGRAFIC - OBIECTIV DE INVESTIȚIE**  
**DN 71 BĂLDANA-TARGOVISTE-SINAI**  
**U.A.T. COMIȘANI**  
 Scara 1:500

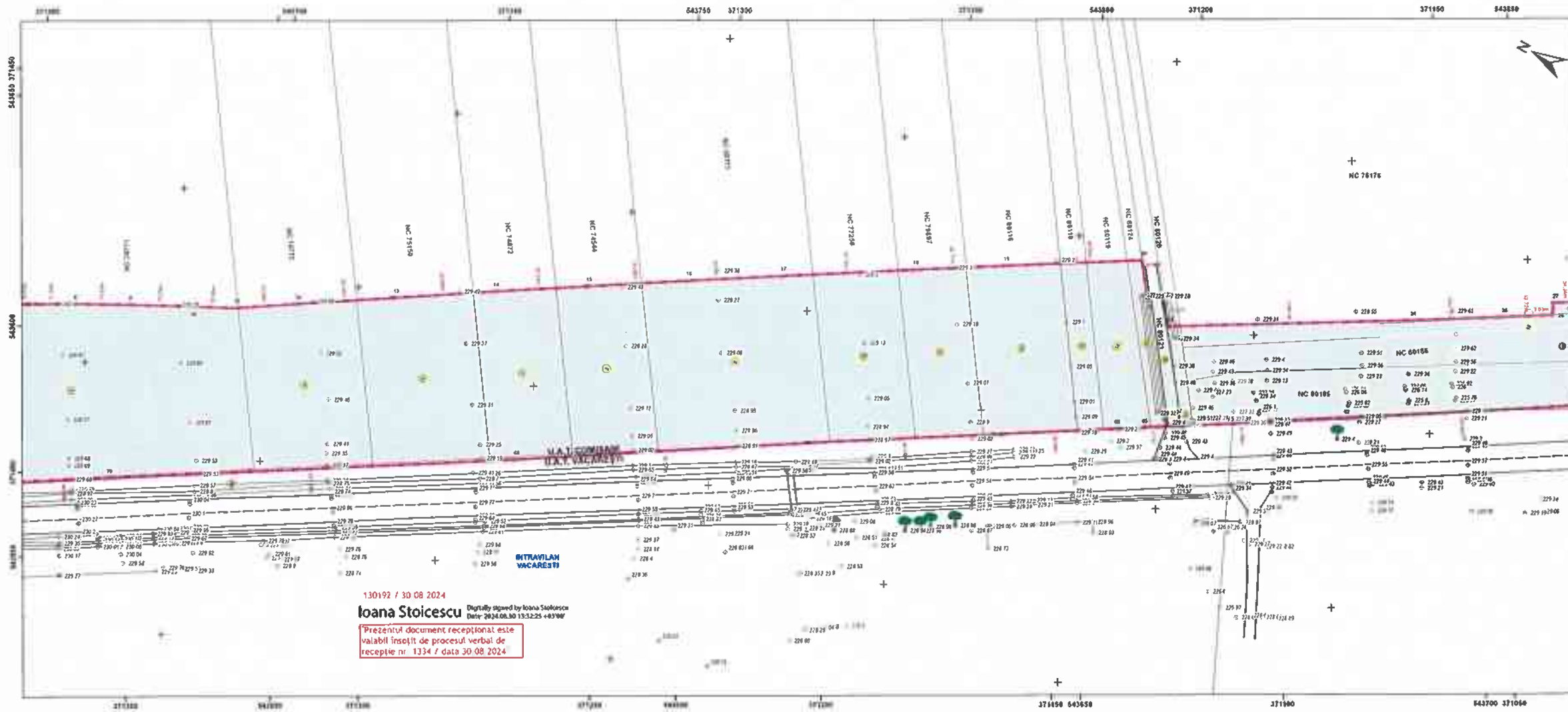
|  |   |  |
|--|---|--|
| <b>Legendă</b><br>● Punct colț<br>--- Limită construcții<br>--- Limită proprietate<br>--- Limită UAT<br>--- Limită intravilan<br>--- Suprafețe expropriate/transit<br>--- Coridor expropriere<br>--- Imobile evidențiate OCPI<br>--- Construcții | Beneficiar:<br>Compania Națională de Administrare a Infrastructurii Rutiere |  |
|  | Executant:<br>GENERAL SURVEY CORPORATION                                    |  |

Sistem de proiecție Stereografic 1970  
 Plan de referință Marea Neagră 1975



Certificare amplasament  
 Ștefan Cădăreanu  
 Constantin Razvan CRETESCU

|                     |                         |  |
|---------------------|-------------------------|--|
| Coordonator proiect | BULETE Florina Madalina | BULETE FLORINA-MADALINA<br><small>Digitally signed by BULETE FLORINA-MADALINA<br/>                 Date: 2024.08.30 11:33:47 +0300</small> |
| Desenat             | Sandru Alexandra        |  |
| Verificat           | BULETE Florina Madalina |  |

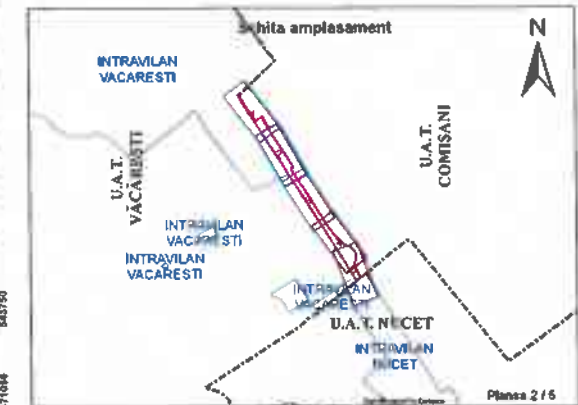


130192 / 30.08.2024  
 Ioana Stoicescu  
 Digitally signed by Ioana Stoicescu  
 Date: 2024.08.30 13:32:25 +03'00'  
 Prezentul document receptional este  
 valabil însoțit de procesul verbal de  
 recepție nr. 1334 / data 30.08.2024


**PLAN TOPOGRAFIC - OBIECTIV DE INVESTIȚIE  
 DN 71 BĂLDANA-TARGOVISTE-SINAIA  
 U.A.T. COMIȘANI  
 Scara 1:500**

|   |  |
|---|--|
| <b>Legendă</b><br>Punct cotat<br>Limită construcție<br>Limită proprietate<br>Limită UAT<br>Limită înlevilan<br>Suprafețe expropriate/<br>transfer<br>Coridor expropriere<br>Imobile evidențiate OCPI<br>Construcții | Beneficiar<br>Comenta Națională de Administrare<br>a Infrastructurii Rutiere<br> |
|   | Executant<br>GENERAL SURVEY<br>CORPORATION<br>                                   |

Sistem de proiecție Stereografic 1970  
 Plan de referință Marea Neagră 1875



|  |                            |   |
|--|----------------------------|---|
| Certificare amplasament<br>Birou Cadastral<br>Constantin Razvan CRETESCU<br> |                            |   |
| Coordonator proiect  | BULETE Florina<br>Madalina | BULETE FLORINA-<br>MADALINA<br>Digitally signed by<br>BULETE FLORINA-<br>MADALINA<br>Date: 2024.08.29<br>09:02:41 +03'00' |
| Desenat  | Sandu Alexandru            |   |
| Verificat  | BULETE Florina<br>Madalina |   |

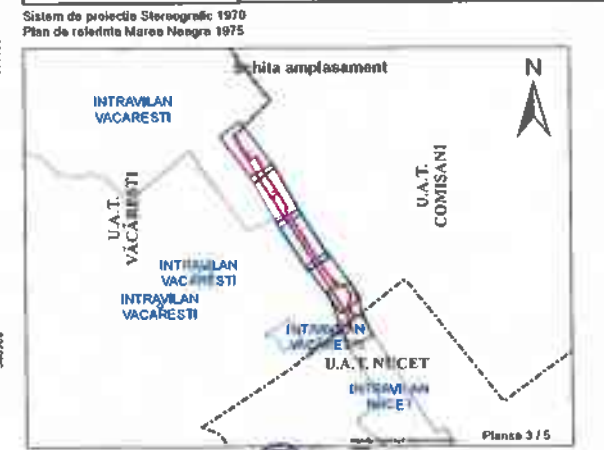


Prezentul document recepționat este valabil însoțit de procesul verbal de recepție nr. 1334 / data 30.08.2024

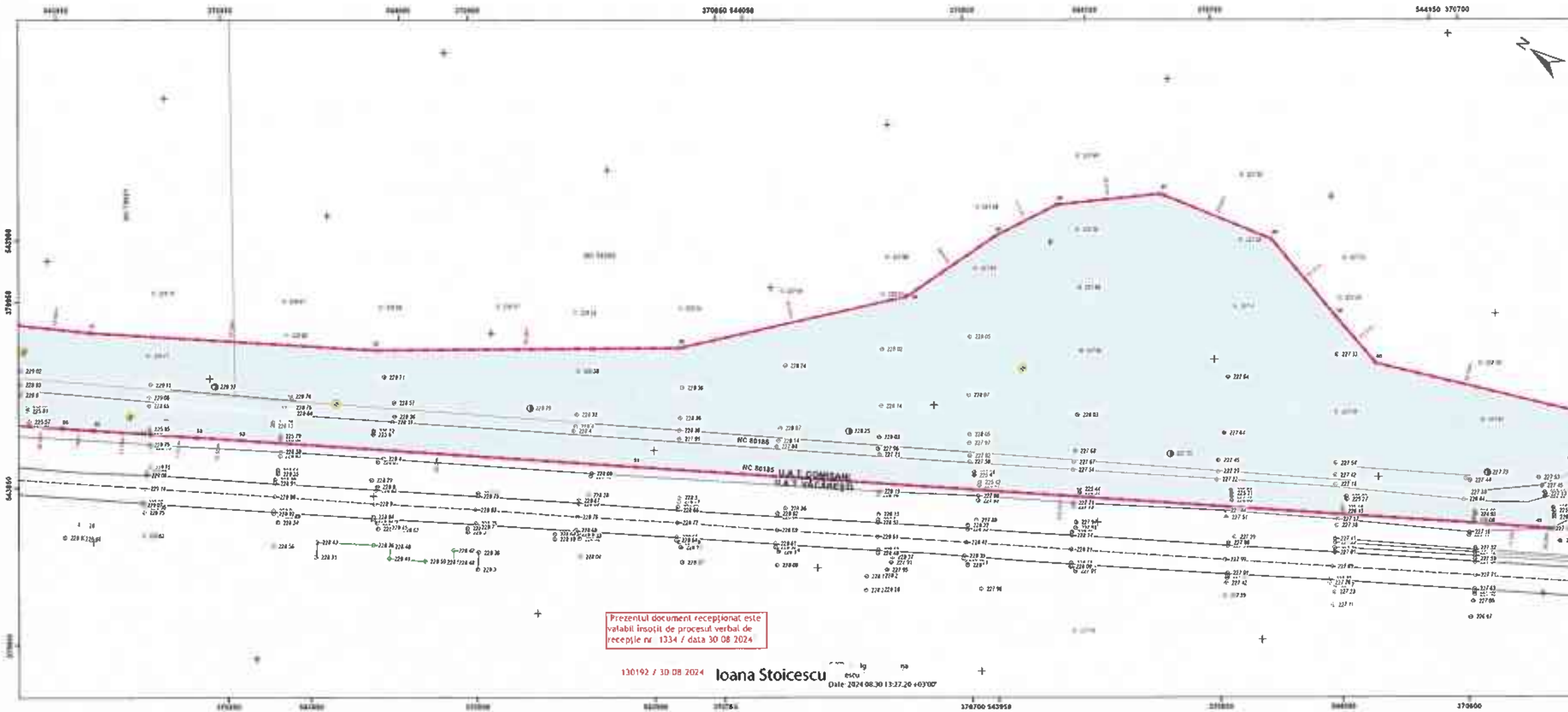
130192 / 30.08.2024  
 by  
 Ioana Stoicescu  
Digitally signed by Ioana Stoicescu  
 DN: cn=Ioana Stoicescu, o=130192, email=ioana.stoicescu@130192.ro

**PLAN TOPOGRAFIC - OBIECTIV DE INVESTIȚIE**  
**DN 71 BĂLDANA-TARGOVISTE-SINAIA**  
**U.A.T. COMIȘANI**  
 Scara 1:500

|  |   |
|--|---|
| <b>Legendă</b><br>Punct cotat<br>Limită construcții<br>Limită proprietate<br>Limită UAT<br>Limită intravilan<br>Suprafețe expropriate/transfer<br>Coridor exproprie<br>Imobile evidențiate OCPI<br>Construcții | Beneficiar:<br>Compania Națională de Administrare a Infrastructurii Rutiere |
|  | Executant:<br>GENERAL SURVEY CORPORATION<br>                                |

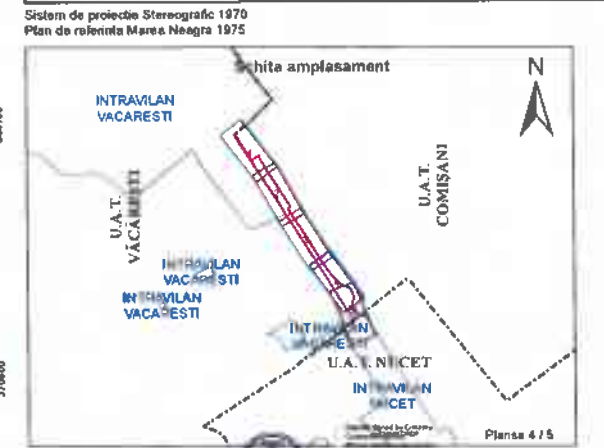


|  |   |  |
|--|---|--|
| Certificare amplasament<br>Birou Cadastre<br>Constantin Răvescu CREȚESCU |   | BULETE Florina<br>Madalina   |
| Coordonator proiect<br>Desenat<br>Verificat                              | BULETE Florina<br>Madalina<br>Sanda Alexandra<br>BULETE Florina<br>Madalina | BULETE<br>FLORINA-<br>MADALINA<br><small>Digitally signed by<br/>                 BULETE<br/>                 FLORINA-<br/>                 MADALINA<br/>                 DN: cn=BULETE<br/>                 FLORINA-<br/>                 MADALINA, o=130192, email=bulete.florina-madalina@130192.ro</small> |



**PLAN TOPOGRAFIC - OBIECTIV DE INVESTIȚIE**  
**DN 71 BĂLDANA-TĂRGOVIȘTE-SÎNĂIA**  
**U.A.T. COMIȘANI**  
 Scara 1:500

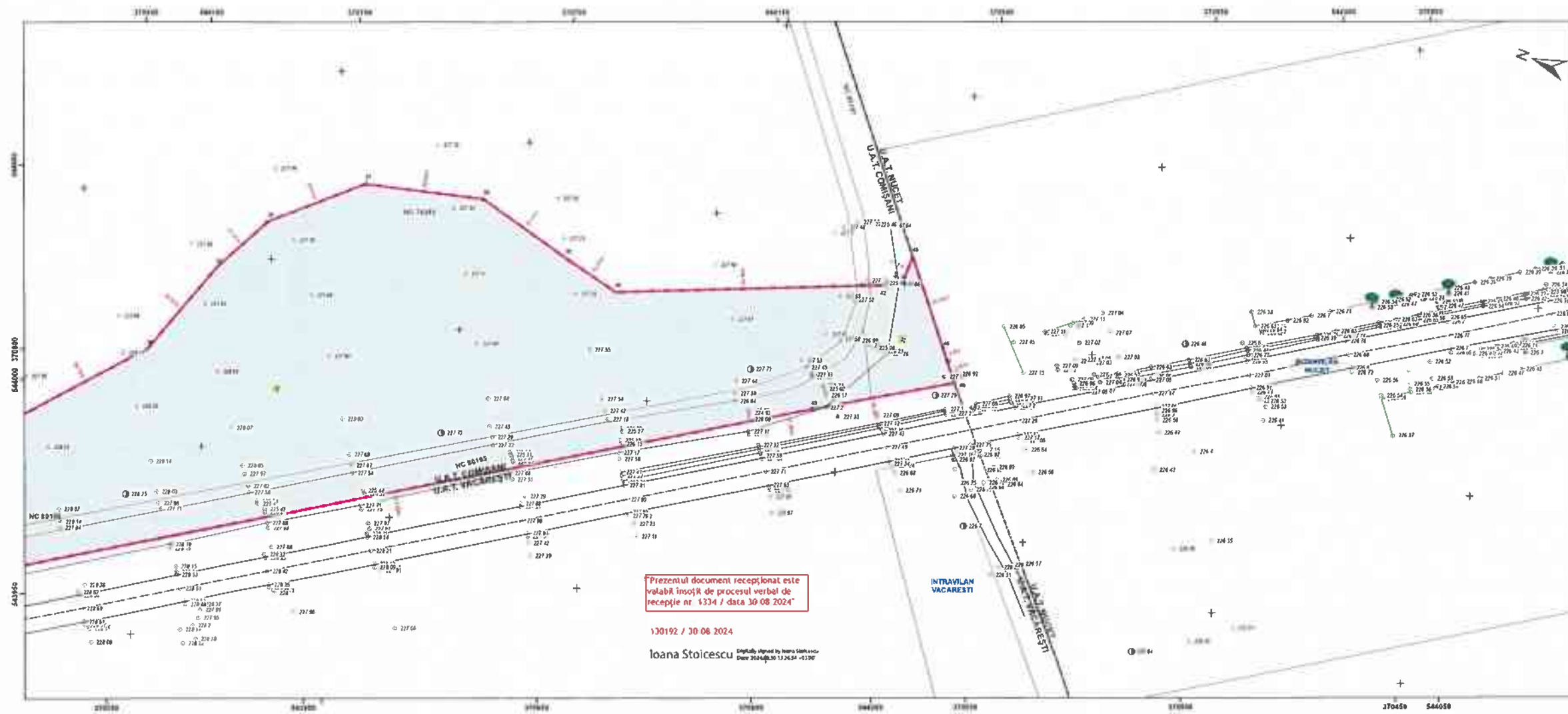
|   |   |
|---|---|
| <b>Legendă</b><br>● Punct cotat<br>--- Limită construcții<br>--- Limită proprietate<br>--- Limită UAT<br>--- Limită întrevâln<br>--- Suprafețe expropriate/transfer<br>--- Coridor expropriere<br>--- Imobile evidențiate OCPI<br>--- Construcții | Beneficiar:<br>Compania Națională de Administrare a Infrastructurii Rutiere |
|   | Executant:<br>GENERAL SURVEY CORPORATION                                    |



|  |                         |                         |
|--|-------------------------|-------------------------|
| Certificare amplasament<br>Birou Cadastre<br>Constantin Rașcan, CRETESCU |                         |                         |
| Coordonator proiect  | BULETE Florina Madalina |                         |
| Desenat  | Sanda Alexandra         | BULETE FLORINA-MADALINA |
| Verificat  | BULETE Florina Madalina |                         |

Prezentul document recepționat este valabil însoțit de procesul verbal de recepție nr. 1334 / data 30.08.2024


130192 / 30.08.2024 **Ioana Stoicescu** escu



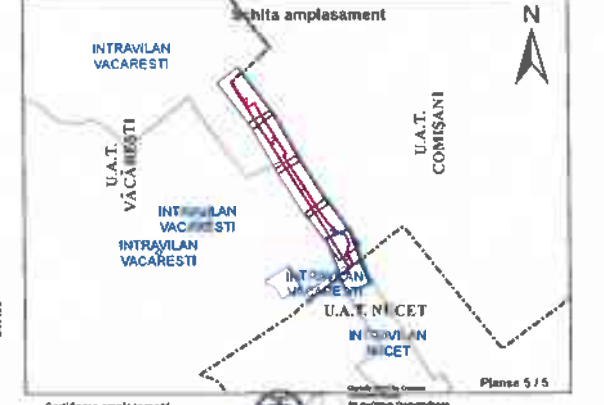
Prezentul document recepționat este  
volabil însoțit de procesul verbal de  
recepție nr. 1334 / data 30.08.2024

130192 / 30.08.2024  
Ioana Stoicescu

**PLAN TOPOGRAFIC - OBIECTIV DE INVESTIȚIE**  
**DN 71 BĂLDANA-TARGOVISTE-SINAIA**  
**U.A.T. COMIȘANI**  
Scara 1:500

|  |  |   |
|--|--|---|
| <b>Legendă</b><br>● Punct colat<br>— Limită construcții<br>- - - Limită proprietate<br>□ Limită UAT<br>□ Limită intravilan<br>□ Suprafețe expropriate transfer<br>□ Coridor exproprie<br>□ Imobile evidențiate OCPI<br>□ Construcții | Beneficiar:<br>Compania Națională de Administrare<br>a Infrastructurii Rutiere |  |
|  | Executant:<br>GENERAL SURVEY<br>CORPORATION                                    |   |

Sistem de proiecte Stereografic 1970  
Plan de referință Marea Neagră 1975



Certificare amplasament  
Birou Cadastru  
Constanța Răscen CRETEȘCU

|                     |                            |  |
|---------------------|----------------------------|--|
| Coordonator proiect | BULETE Florina<br>Madalina | BULETE<br>FLORINA-<br>MADALINA<br>Digitally signed by<br>BULETE FLORINA-<br>MADALINA<br>Date: 2024.08.29<br>09:44:38 +0300 |
| Desenat             | Sandu Alexandra            |  |
| Verificat           | BULETE Florina<br>Madalina |  |



**PLAN TOPOGRAFIC - OBIECTIV DE INVESTIȚIE  
DN 71 BĂLDANA-TARGOVISTE-SINAIA  
U.A.T. ULMI  
Scara 1:500**

|   |  |  |
|---|--|--|
| <b>Legendă</b><br>Punct cotat<br>Limită construcții<br>Limită proprietate<br>Limită UAT<br>Limită Intravilan<br>Cordon expropriere<br>Suprafețe expropriate/transfer<br>Imobile evidențiate OCPI<br>Construcții | Beneficiar:<br>Compania Națională de Administrare<br>a Infrastructurii Rutiere |  |
|   | Executant:<br>GENERAL SURVEY CORPORATION                                       |  |

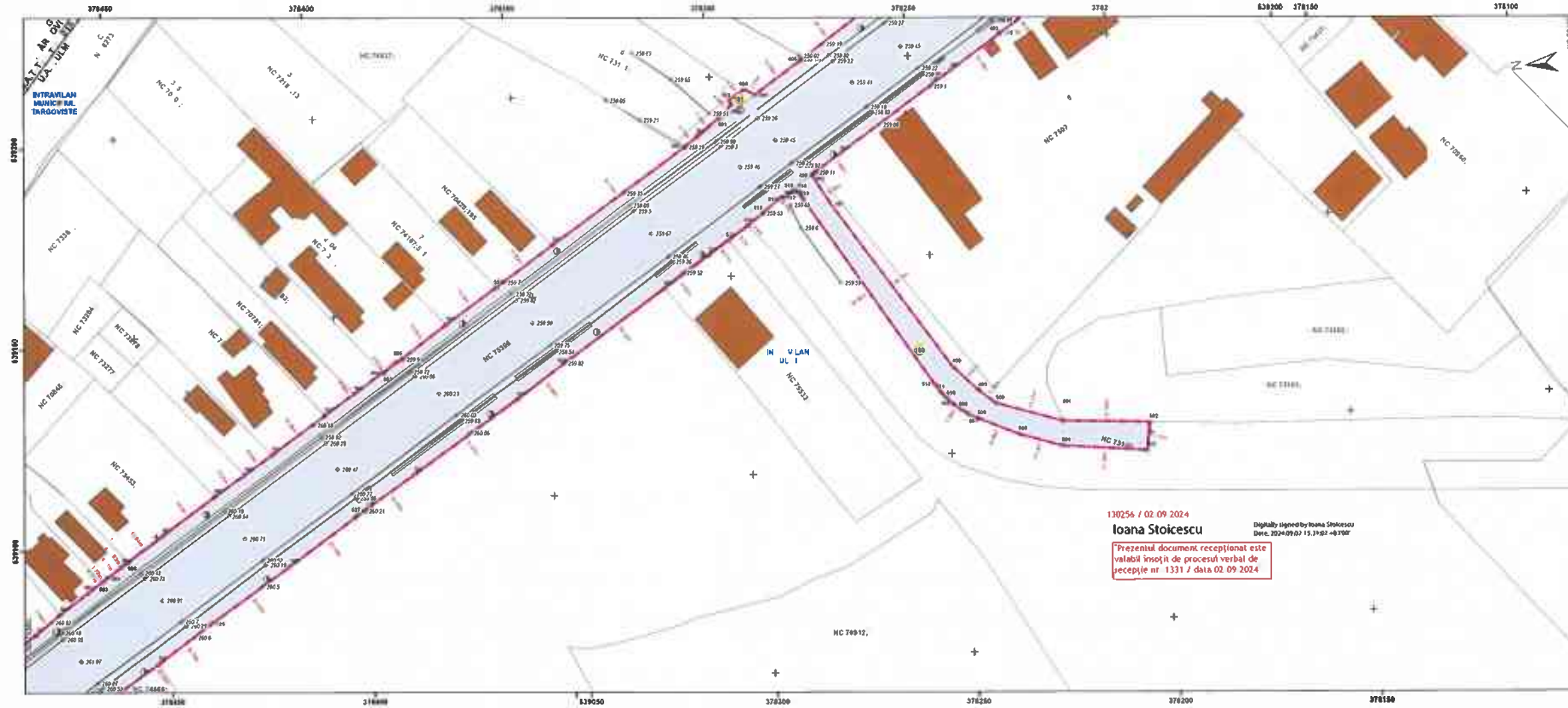


Centru de proiectare  
Birou Cadastru  
Constanta Razvan CRETESCU

|                     |   |
|---------------------|---|
| Coordonator proiect | BULEȚE Florina<br>Madalina              |
| Desenat             | Sandu Alexandru Bulete Florina Madalina |
| Verificat           | BULEȚE Florina Madalina                 |

30/08/2024 18:57:13 UTC+02



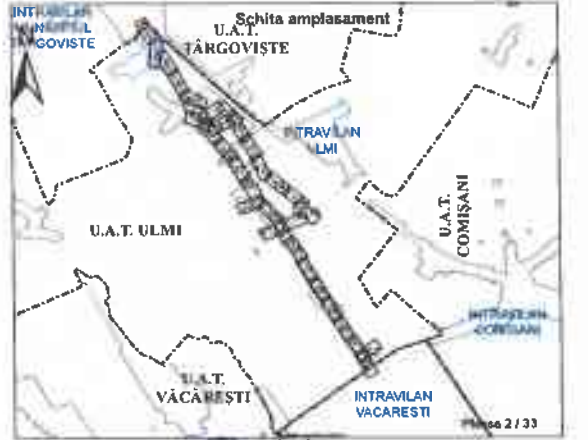


130256 / 02.09.2024  
**Ioana Stoicescu**  
 Digitally signed by Ioana Stoicescu  
 Date: 2024.09.02 15:31:02 +0300  
 Prezentul document receptionat este  
 valabil însoțit de procesul verbal de  
 recepție nr. 1331 / data 02.09.2024

**PLAN TOPOGRAFIC - OBIECTIV DE INVESTIȚIE**  
**DN 71 BĂLDANA-TĂRGOVIȘTE-SÎNĂIA**  
**U.A.T. ULMI**  
 Scara 1:500

|  |  |
|--|--|
| <b>Legendă</b><br>Punct țel<br>Limită construcț<br>Limită proprietate<br>Limită UAT<br>Limită Intravilan<br>Coridor expropriere<br>Suprafețe expropriate<br>Imobile evidenț OCP<br>Construcții | Beneficiar:<br>Compania Națională de Administrare<br>a Infrastructurii Rutiere |
|  | Executant:<br>GENERAL SURVEY<br>CORPORATION<br>                                |

Sistem de proiecție Stereografic 1970  
 Plan de referință Meridian Neagra 1875



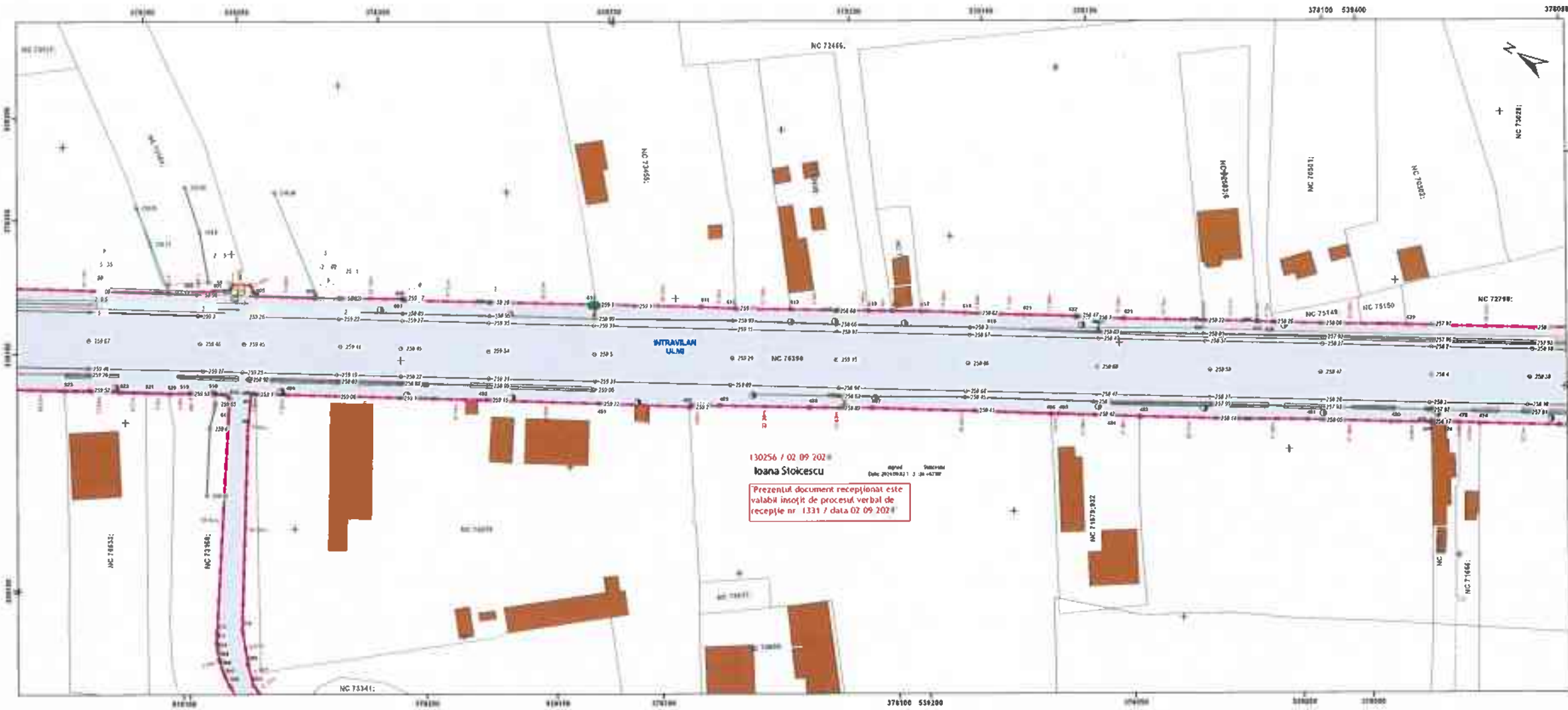
Coordonator proiect: **BULETE Florina Madalina**

Desenat: **Sandu Alexandru Bulete Florina Madalina**

Verificat: **BULETE Florina Madalina**

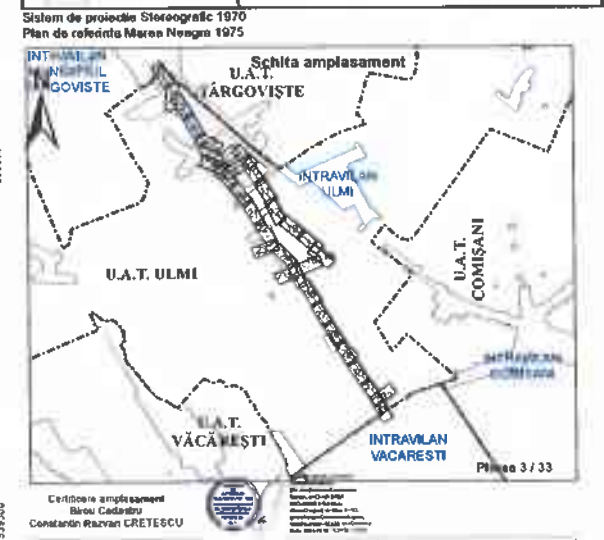
Conținător amplasament: **Bureau Cadastral**  
 Conținător: **Constanța Razvan CRETESCU**

30/08/2024 18:57:13 UTC+02

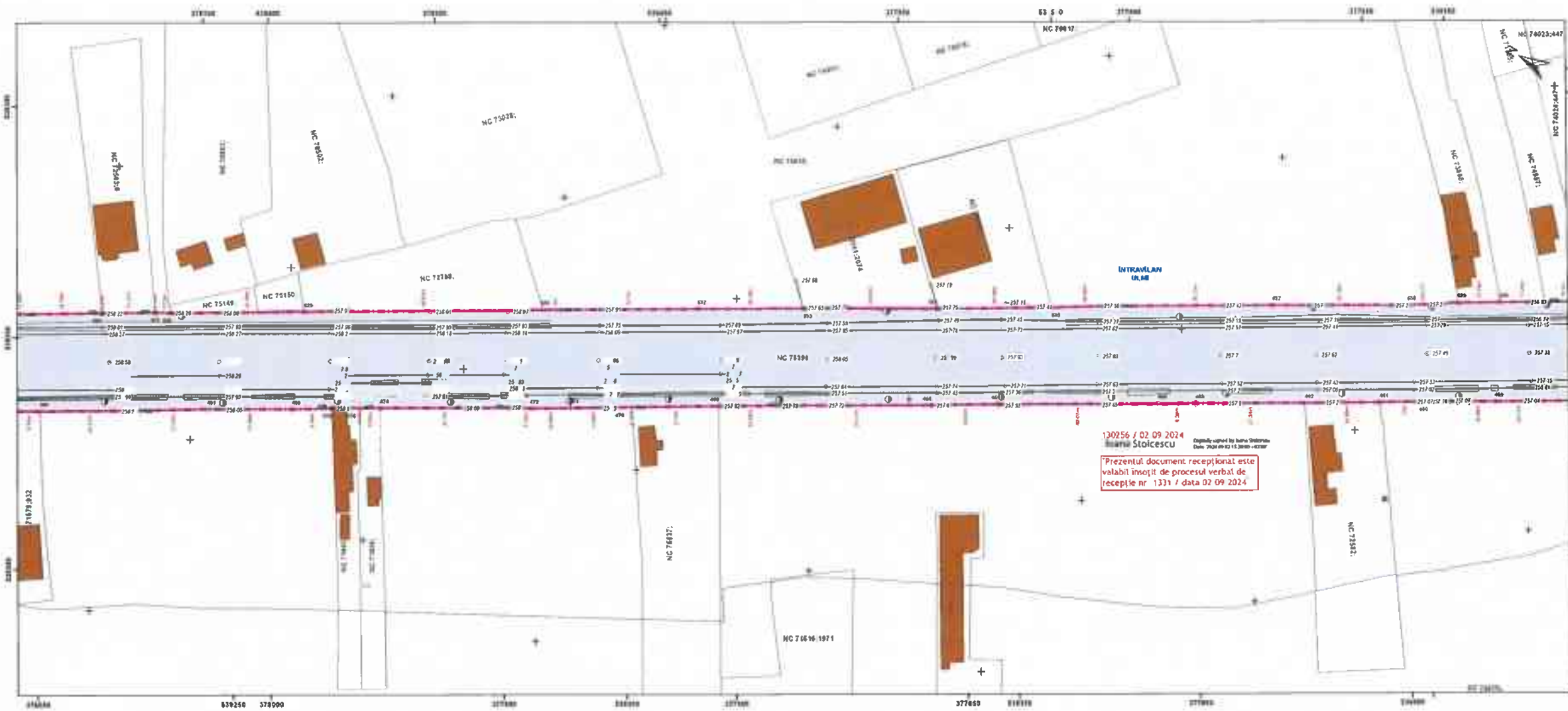


**PLAN TOPOGRAFIC - OBIECTIV DE INVESTIȚIE**  
**DN 71 BĂLDANA-TĂRGOVIȘTE-SINAIA**  
**U.A.T. ULMI**  
 Scara 1:500

|  |  |
|--|--|
| <b>Legendă</b><br>Punct cotat<br>Limită construcții<br>Limită proprietate<br>Limită UAT<br>Limită intravilan<br>Coridor expropriere<br>Suprafețe expropriate<br>transfer<br>Imobile evidențiate (OCP)<br>Construcții | Beneficiar:<br>Compania Națională de Administrare<br>a Infrastructurii Rutiere |
|  | Executant:<br>GENERAL SURVEY<br>CORPORATION                                    |

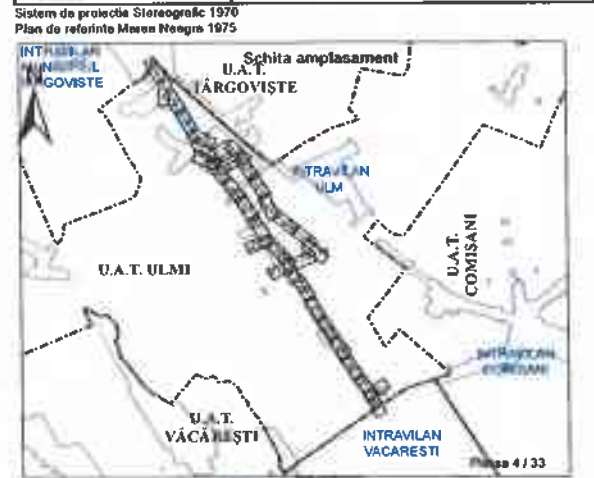


|                     |  |
|---------------------|--|
| Coordonator proiect | BULETE Florina Madalina                            |
| Desenezi            | Sandu Alexandru Bulete Florina Madalina            |
| Verificat           | BULETE Florina Madalina 30/08/2024 18:57:13 UTC+02 |



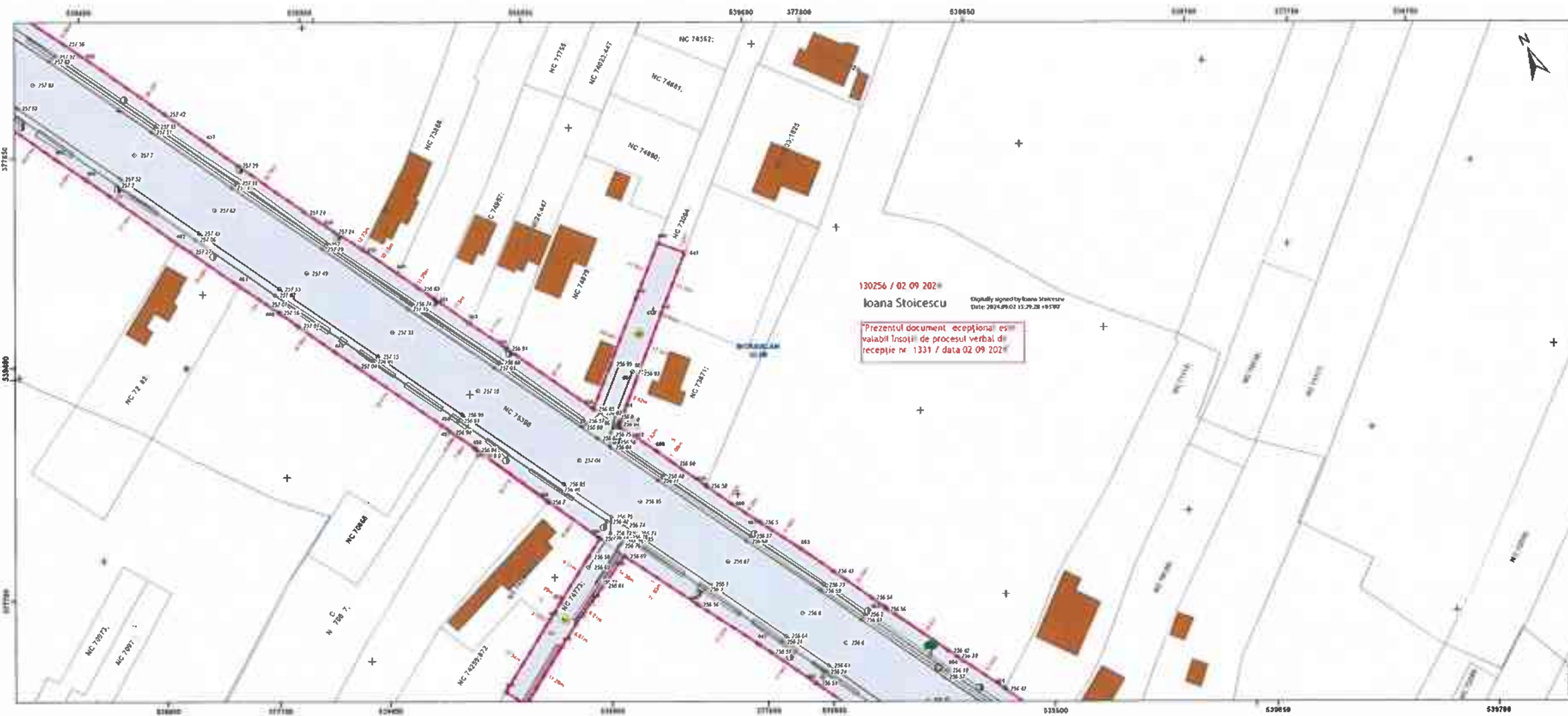
**PLAN TOPOGRAFIC - OBIECTIV DE INVESTIȚIE  
DN 71 BĂLDANA-TARGOVISTE-SINAIA  
U.A.T. ULMI  
Scara 1:500**

|  |  |
|--|--|
| <b>Legendă</b><br>Puncte nivel<br>Linie de proprietate<br>Linie de apă<br>Linie UAT<br>Limită Intrevin<br>Condoar exproprie<br>Suprafețe exproprie/uaesler<br>Imobile evidență OCPI<br>Construcții | Beneficiar:<br>Compania Națională de Administrare<br>și Infrastructură Rutieră |
|  | Executant:<br>GENERAL SURVEY<br>CORPORATION                                    |



|                     |   |
|---------------------|---|
| Coordonator proiect | BULETE                                  |
| Desenat             | Sandu Alexandru Buleta Florina Madalina |
| Verificat           | BULETE Florina Madalina                 |

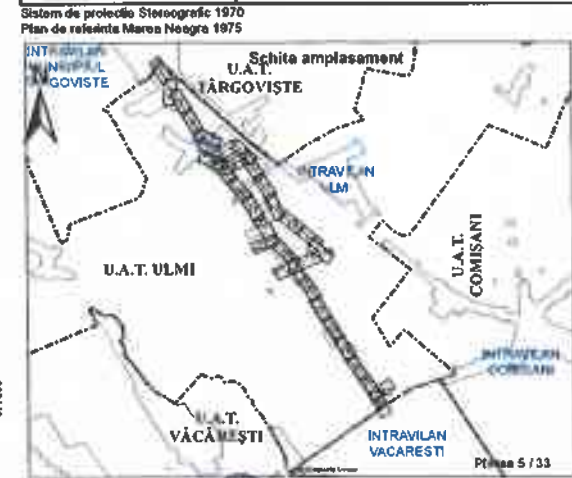
30/08/2024 18:57:13 UTC+02



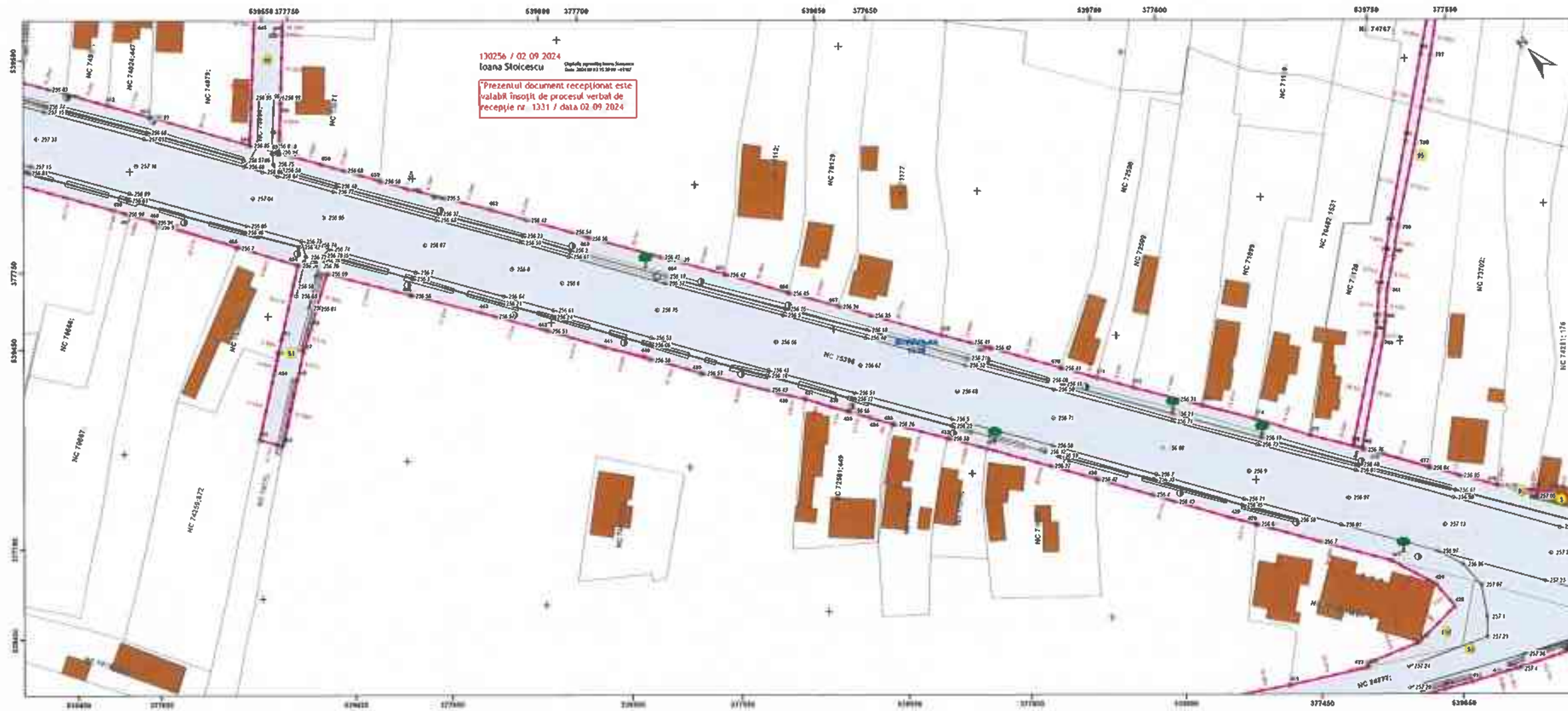
**PLAN TOPOGRAFIC - OBIECTIV DE INVESTIȚIE**  
**DN 71 BĂLDANA-TARGOVISTE-SINAIA**  
**U.A.T. ULMI**  
 Scara 1:500

|  |  |
|--|--|
| <b>Legendă</b><br>Punct cotat<br>Limită construcții<br>Limită proprietate<br>Limită UAT<br>Limită intervenții<br>Coridor expropriere<br>Suprafețe expropriației<br>Imobile evidențiate OCPI<br>Construcții | Beneficiar<br>Compania Națională de Administrare și Infrastructură Rutieră |
|  | Executant<br>GENERAL SURVEY CORPORATION<br>                                |

130256 / 02.09.2022  
 Ioana Stoicescu  
 Digitally signed by Ioana Stoicescu  
 Date: 2024.09.02 13:29:28 +0300  
 Prezentul document este excepțional es  
 valabil însoțit de procesul verbal de  
 recepție nr 1331 / data 02.09.2022

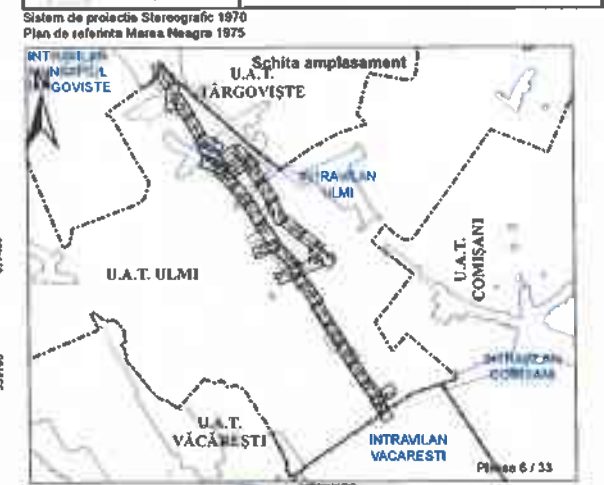


|                     |   |                            |
|---------------------|---|----------------------------|
| Coordonator proiect | BULETE Florina Madalina                 |                            |
| Desenat             | Sandu Alexandru Bulete Florina Madalina |                            |
| Verificat           | BULETE Florina Madalina                 | 30/08/2024 18:57:13 UTC+02 |



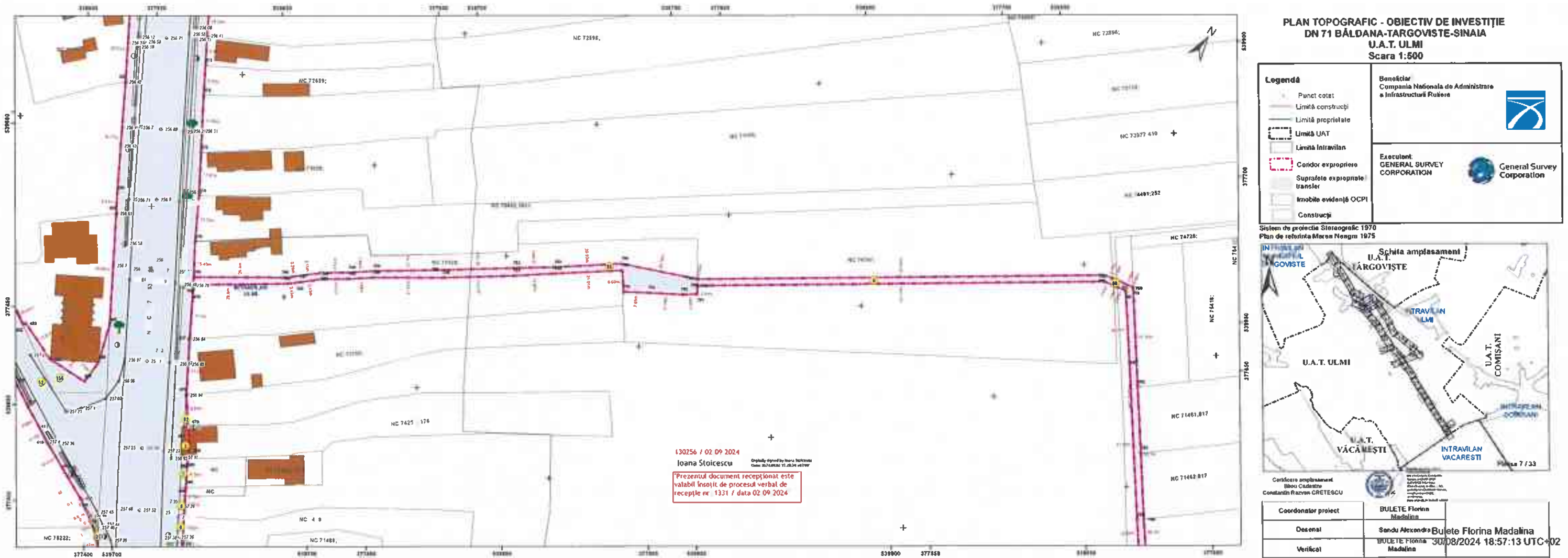
**PLAN TOPOGRAFIC - OBIECTIV DE INVESTIȚIE**  
**DN 71 BĂLDANA-TĂRGOVIȘTE-SÎNĂIA**  
**U.A.T. ULMI**  
 Scara 1:500

|  |  |
|--|--|
| <b>Legendă</b><br>Punct cotat<br>Limită construcții<br>Limită proprietate<br>Limită UAT<br>Limită intravilan<br>Coridor exproprie<br>Suprafețe expropriate / transfer<br>Imobile evidențiate OCPI<br>Construcții | Beneficiar:<br>Compania Națională de Administrare<br>a Infrastructurii Rutiere |
|  | Executant:<br>GENERAL SURVEY<br>CORPORATION                                    |



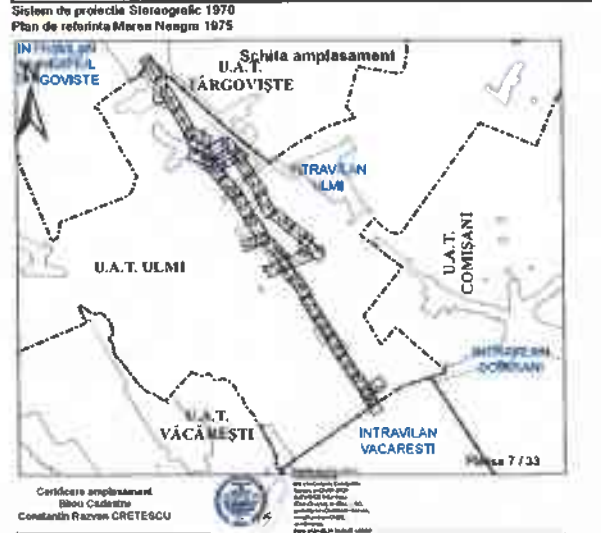
|                     |  |   |
|---------------------|--|---|
| Coordonator proiect |  | BULETE Florina Madalina                 |
| Desenat             |  | Sanda Alexandra Bulete Florina Madalina |
| Verificat           |  | BULETE Florina Madalina                 |

30/08/2024 18:57:13 UTC+02



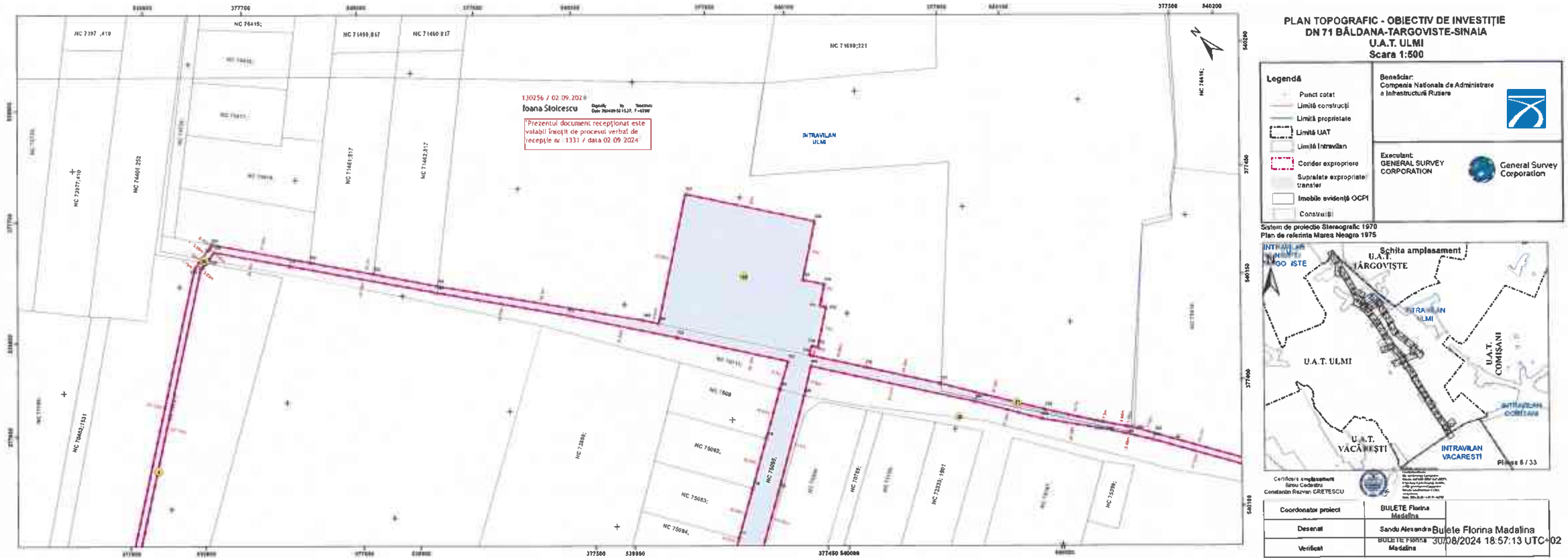
**PLAN TOPOGRAFIC - OBIECTIV DE INVESTIȚIE  
 DN 71 BĂLDANA-TÂRGOVIȘTE-SINAIA  
 U.A.T. ULMI  
 Scara 1:500**

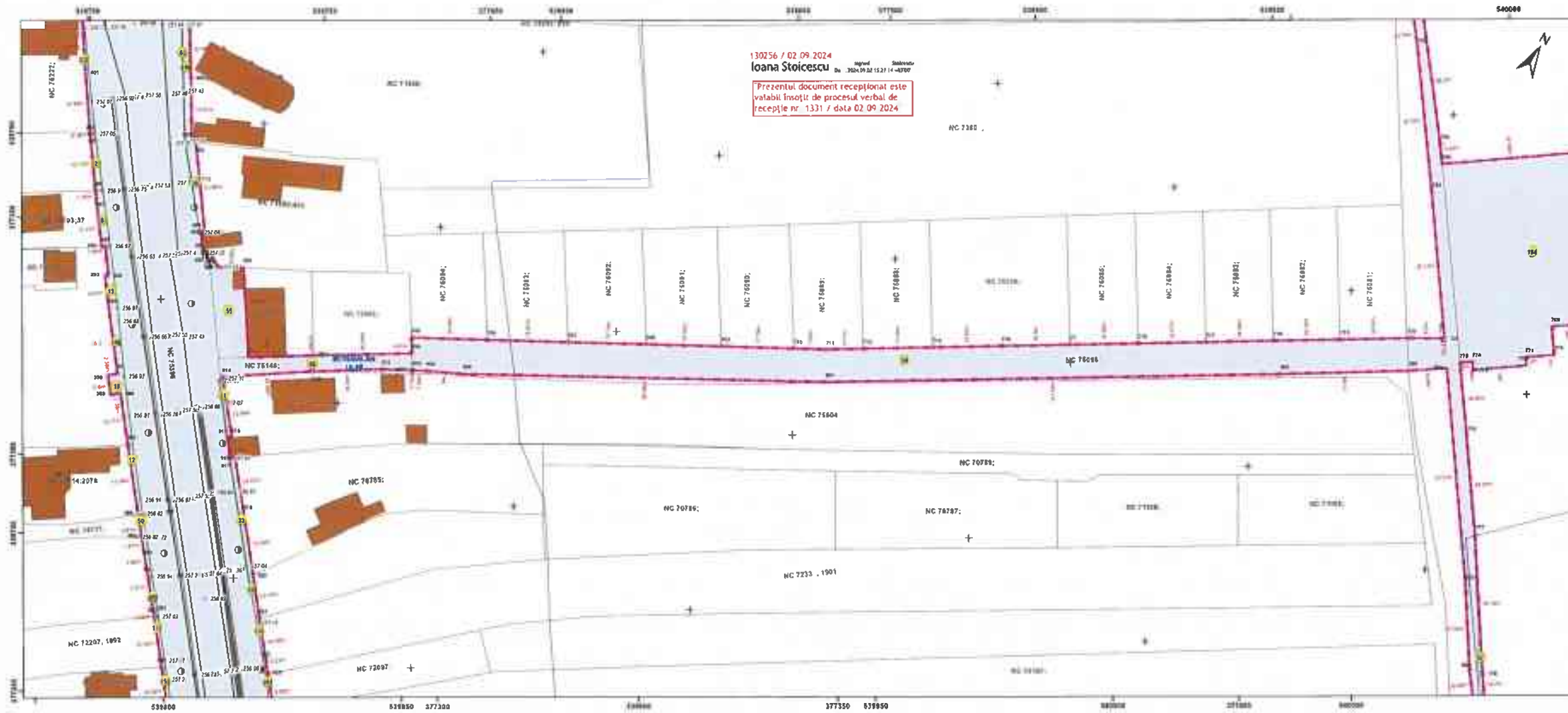
|  |   |  |
|--|---|--|
| <b>Legendă</b><br>Punct cotat<br>Limită construcții<br>Limită proprietate<br>Limită UAT<br>Limită Intravilan<br>Coridor expropriere<br>Suprafețe expropriate transfer<br>Imobile evidențiate OCPI<br>Construcții | Beneficiar<br>Compania Națională de Administrare<br>a Infrastructurii Rutiere |  |
|  | Executant:<br>GENERAL SURVEY<br>CORPORATION                                   |  |



|                     |   |
|---------------------|---|
| Coordonator proiect | BULETE Florina Madalina                 |
| Desenat             | Sandu Alexandru Bulete Florina Madalina |
| Verificat           | BULETE Florina Madalina                 |

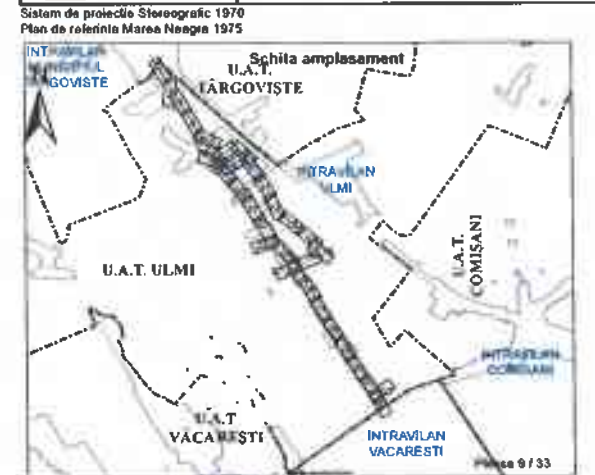
30/08/2024 18:57:13 UTC+02





**PLAN TOPOGRAFIC - OBIECTIV DE INVESTIȚIE  
DN 71 BĂLDANA-TĂRGOVIȘTE-SÎNĂIA  
U.A.T. ULMI  
Scara 1:500**

|                                  |  |
|----------------------------------|--|
| <b>Legendă</b>                   | Beneficiar:<br>Compania Națională de Administrare<br>a Infrastructurii Rutiere |
|                                  | Executant:<br>GENERAL SURVEY<br>CORPORATION                                    |
| Punct cotat                      |  |
| Limită construcții               |  |
| Limită proprietăți               |  |
| Limită UAT                       |  |
| Limită Intervenții               |  |
| Condiții exproprierii            |  |
| Suprafețe expropriate / transfer |  |
| Imobile evidențiate OCPI         |  |
| Construcții                      |  |

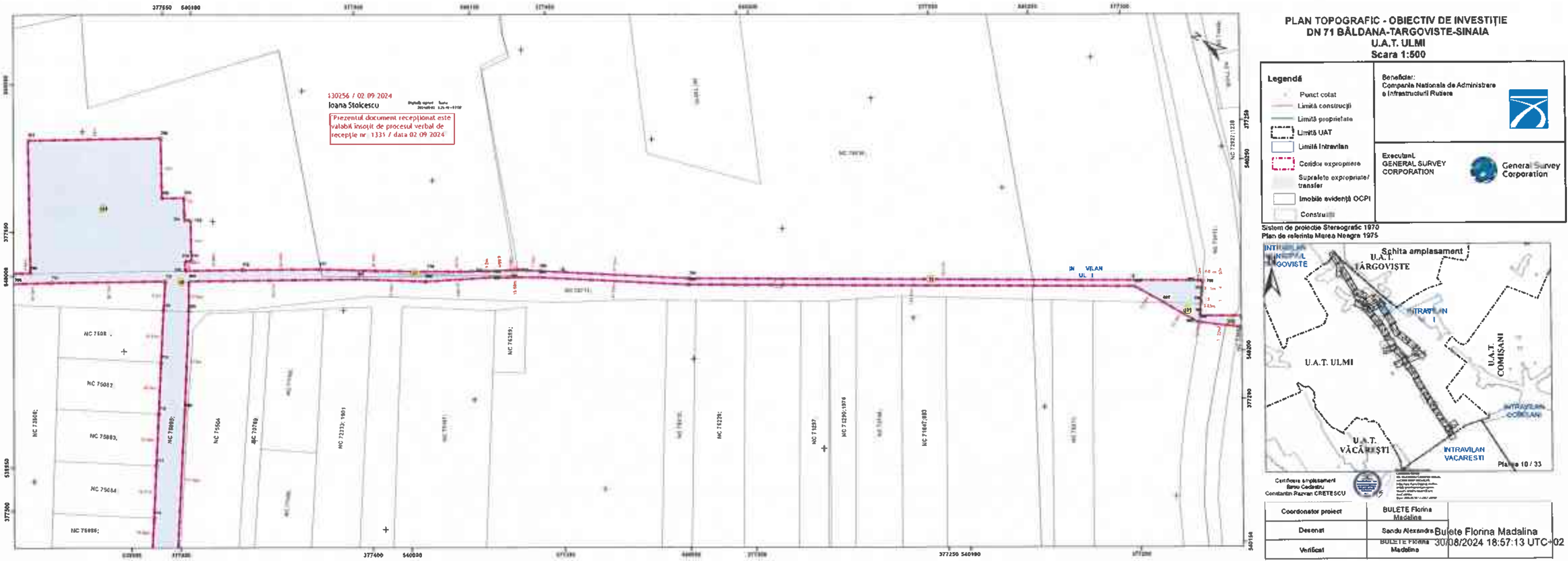


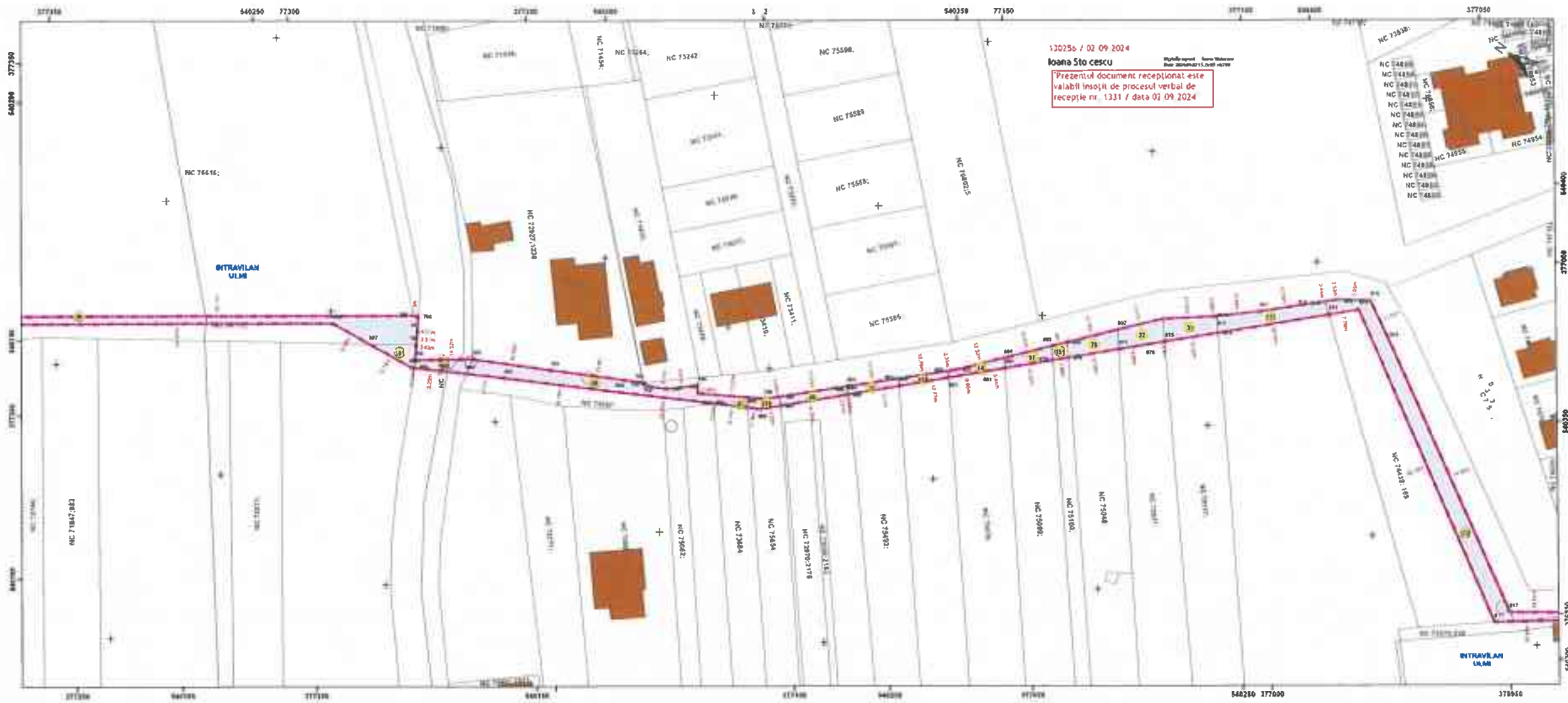
Certificarea amplasamentului  
București  
Constantin Razvan CRETESCU

|                     |   |
|---------------------|---|
| Coordonator proiect | BULETE Florina Madalina                 |
| Desenat             | Sandu Alexandru Bulete Florina Madalina |
| Verificat           | BULETE Florina Madalina                 |

30/08/2024 18:57:13 UTC+02

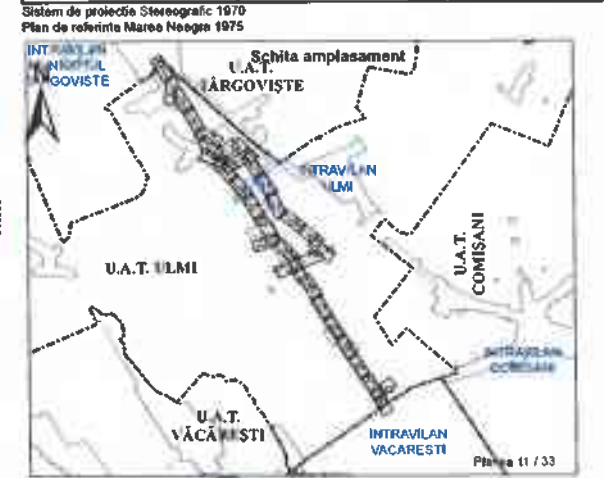




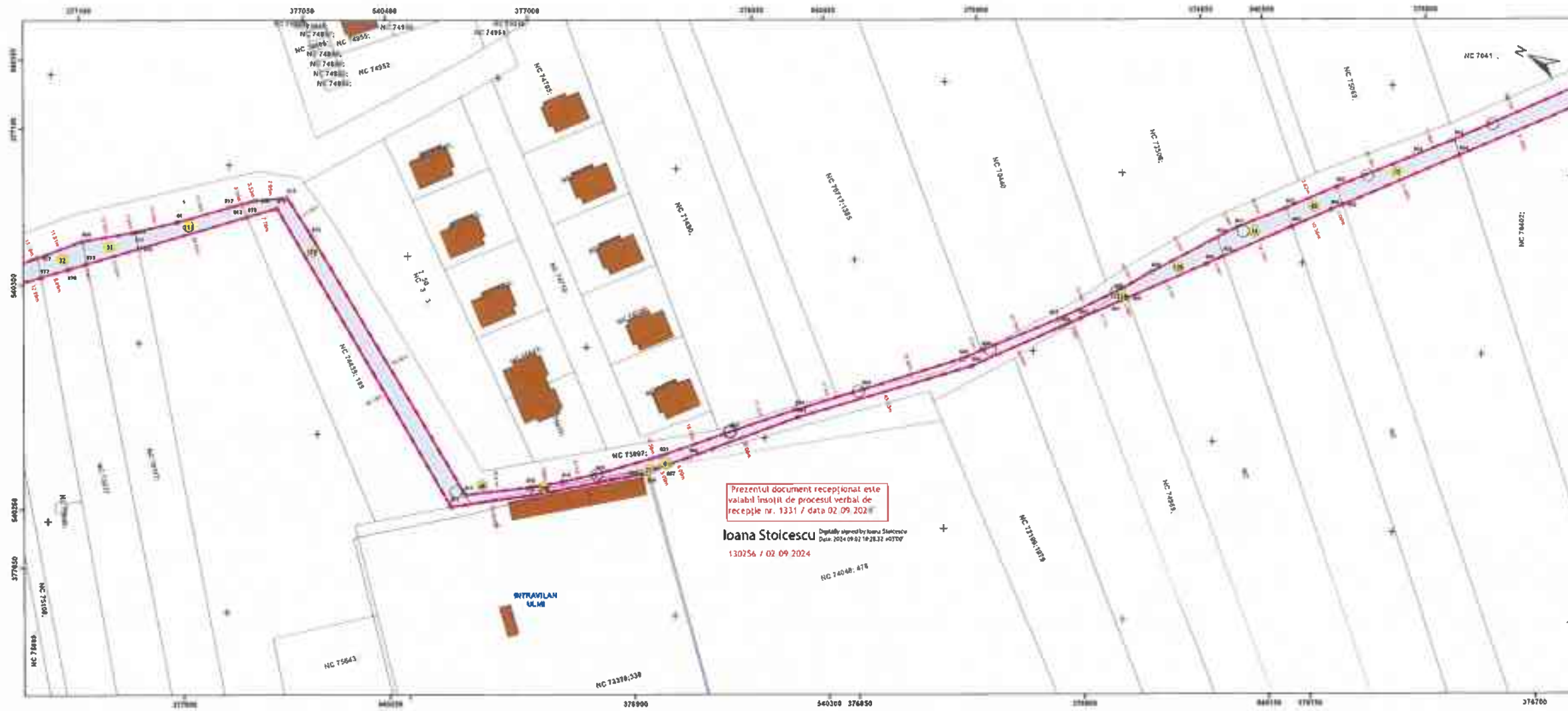


**PLAN TOPOGRAFIC - OBIECTIV DE INVESTIȚIE**  
**DN 71 BĂLDANA-TĂRGOVIȘTE-SÎNĂIA**  
**U.A.T. ULMI**  
 Scara 1:500

|  |  |
|--|--|
| <b>Legendă</b><br>● Punct cotat<br>--- Limită construcții<br>--- Limită proprietate<br>--- Limită UAT<br>--- Limită intravilan<br>--- Coridor expropriere<br>--- Suprafețe expropriate / transfer<br>--- Imobile evidențiate OCPI<br>--- Construcții | Beneficiar<br>Comisia Națională de Administrare<br>a Infrastructurii Rutiere |
|  | Executant<br>GENERAL SURVEY<br>CORPORATION                                   |



|                     |                                     |
|---------------------|-------------------------------------|
| Coordonator proiect | B. LEPI                             |
| Desenat             | San x dre Bulet Florina Madalina    |
| Verificat           | Mada ina 30/08/2024 18:57:13 UTC+02 |



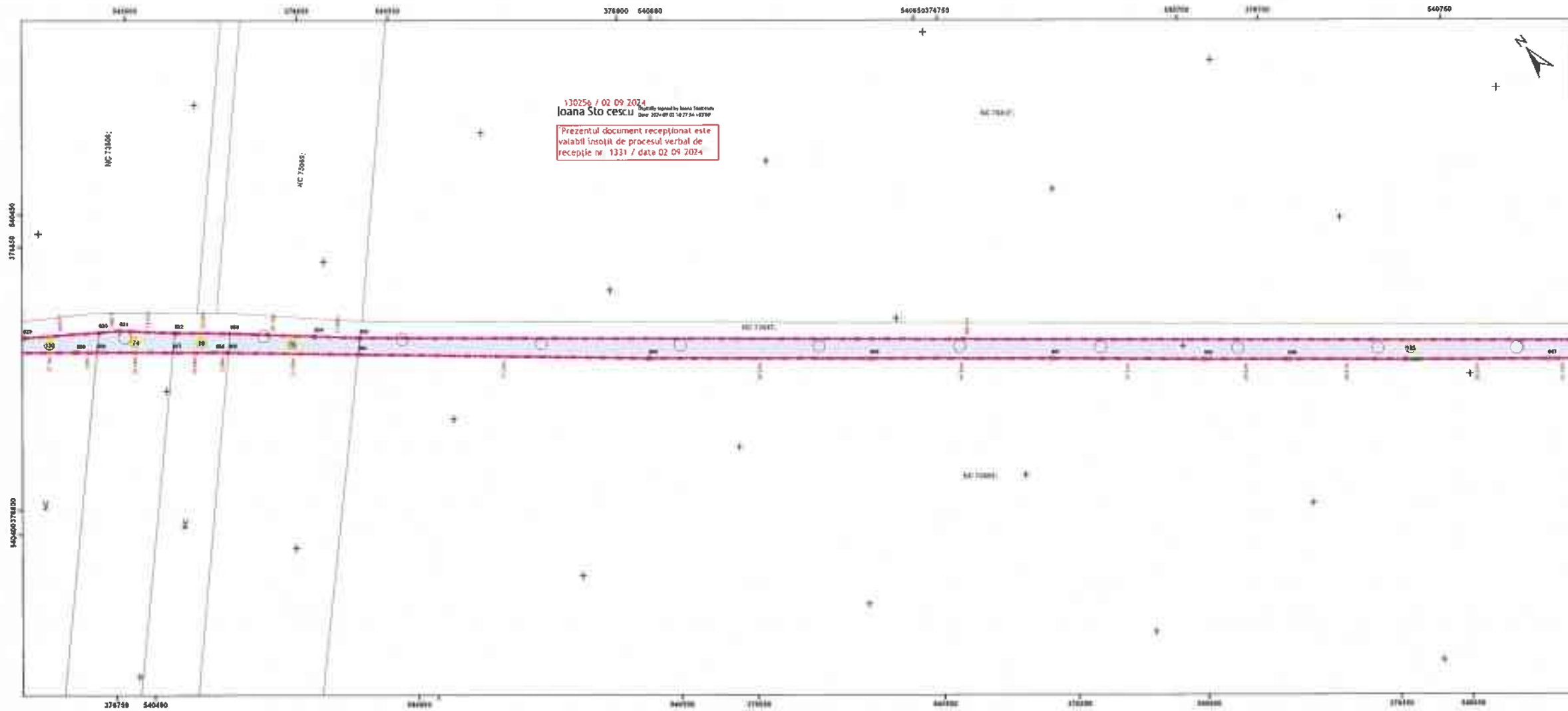
**PLAN TOPOGRAFIC - OBIECTIV DE INVESTIȚIE**  
**DN 71 BĂLDANA-TĂRGOVIȘTE-SÎNĂIA**  
**U.A.T. ULMI**  
**Scara 1:500**

|   |  |
|---|--|
| <b>Legendă</b><br>Punct colț<br>Limită construcții<br>Limită proprietate<br>Limită UAT<br>Limită intravilan<br>Coridor expropriere<br>Suprafețe expropriate/transfer<br>Imobile evidențiate OCPI<br>Construcții | Beneficiar<br>Compania Națională de Administrare a Infrastructurii Rutiere |
|   | Executant<br>GENERAL SURVEY CORPORATION                                    |

Sistem de proiecție Stereografic 1970  
 Plan de referință Meridian Negru 1975

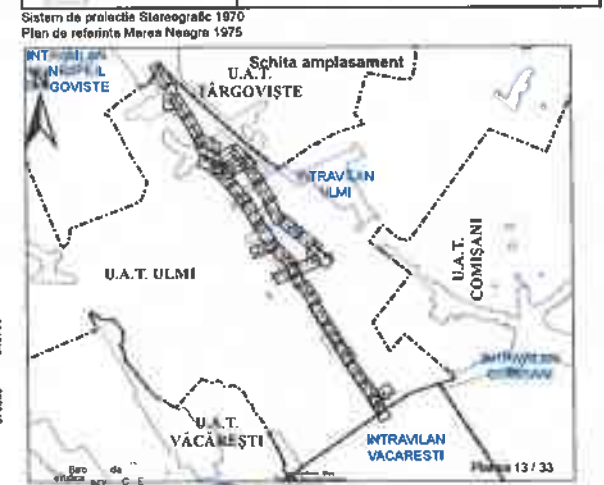
Cartografie amplasament  
 Birou Cadastral  
 Constantin Razvan CREȚESCU

|                     |  |
|---------------------|--|
| Coordonator proiect | BULETE Florina Madalina                            |
| Desenat             | Sanda Alexandra Bulete Florina Madalina            |
| Verificat           | BULETE Florina Madalina 30/08/2024 18:57:28 UTC+02 |

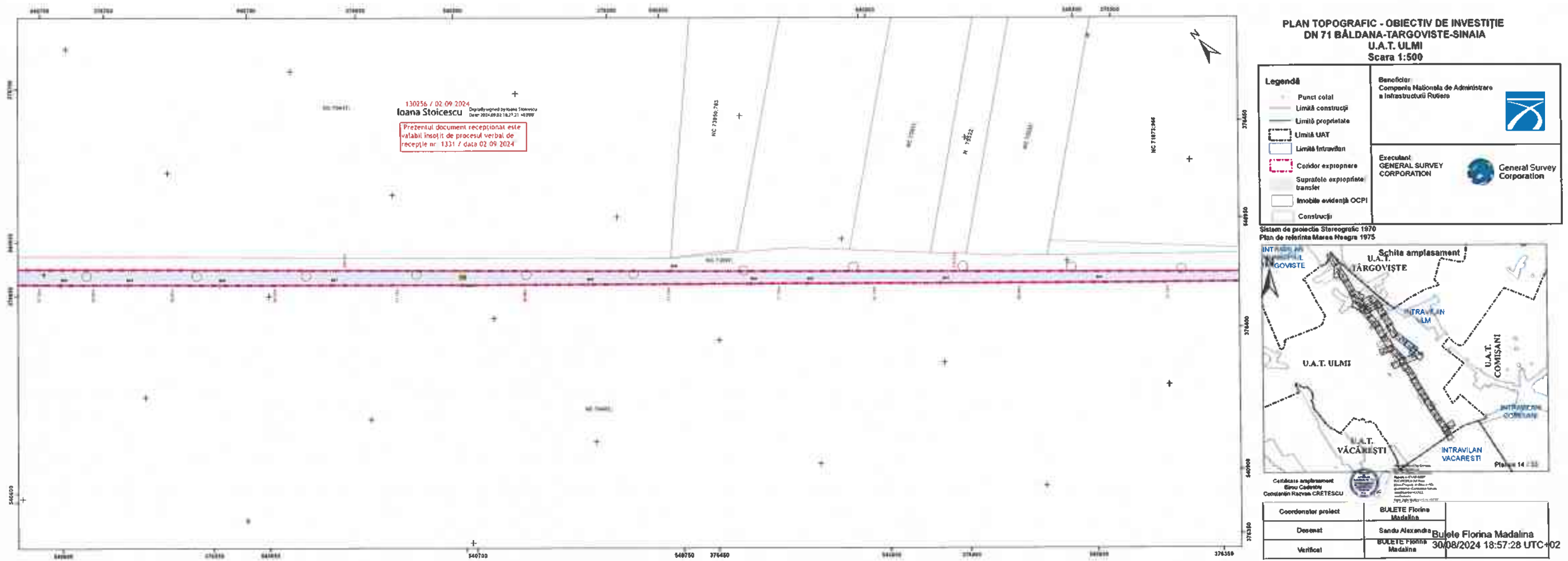


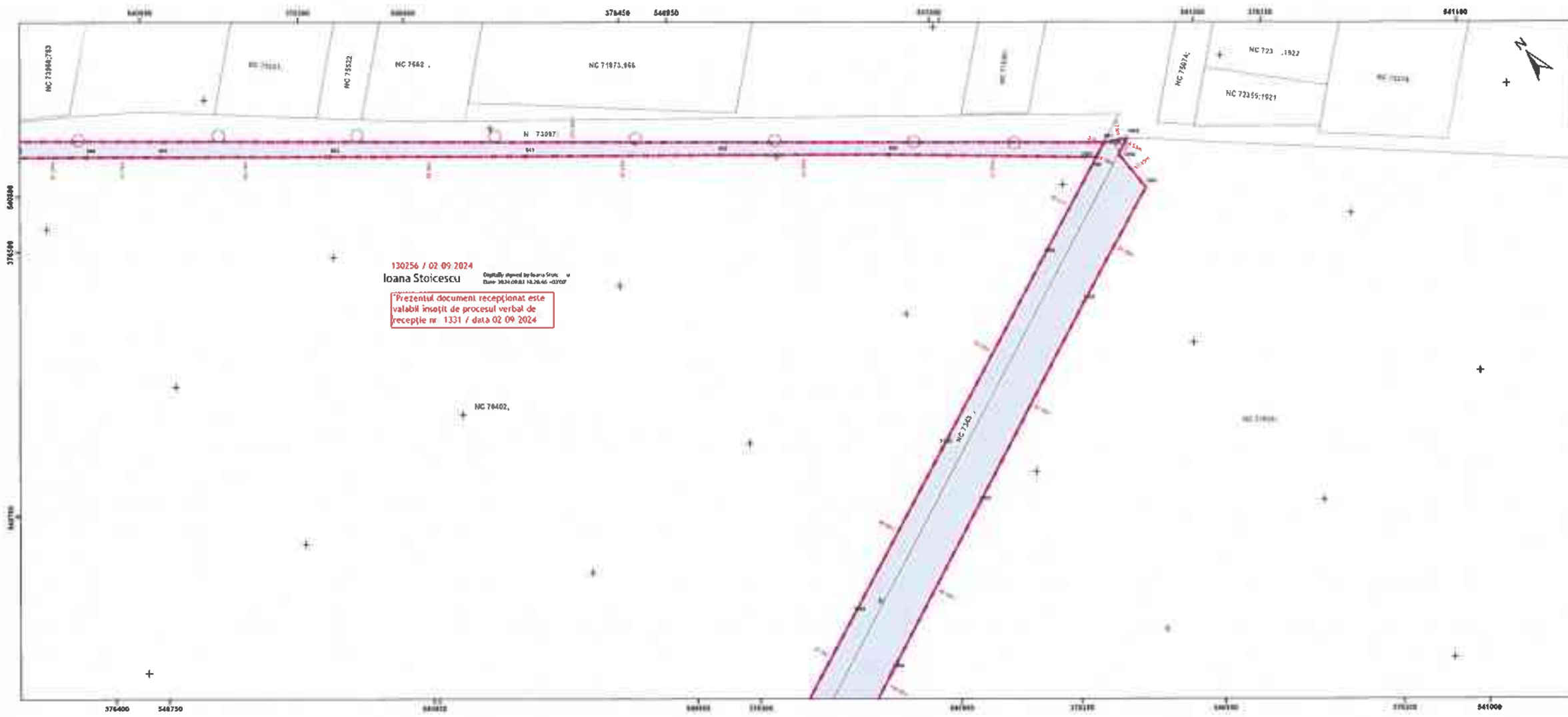
**PLAN TOPOGRAFIC - OBIECTIV DE INVESTIȚIE**  
**DN 71 BĂLDANA-TĂRGOVIȘTE-SINAIA**  
**U.A.T. ULMI**  
 Scara 1:500

|   |   |
|---|---|
| <b>Legendă</b><br>-●- Punct cotat<br>- - - - - Limită construcții<br>- - - - - Limită proprietate<br>- - - - - Limită UAT<br>- - - - - Limită intravilan<br>- - - - - Coridor expropriere<br>- - - - - Suprafețe expropriate/transfer<br>- - - - - Imoblie evidențiată OCP<br>- - - - - Construcții | Beneficiar:<br>Compania Națională de Administrare a Infrastructurii Rutiere |
|   | Executant:<br>GENERAL SURVEY CORPORATION<br>                                |



|                     |  |
|---------------------|--|
| Coordonator proiect | BULETE Florina Madalina                            |
| Desenator           | Sandu Alexandra Bulete Florina Madalina            |
| Verificat           | BULETE Florina Madalina 30/08/2024 18:57:28 UTC+02 |





130256 / 02.09.2024  
 Ioana Stoicescu  
 Digitally signed by Ioana Stoicescu  
 DN: cn=Ioana Stoicescu, o=CGI  
 \*Prezentul document receptionat este  
 valabil însoțit de procesul verbal de  
 recepție nr. 1331 / data 02.09.2024

**PLAN TOPOGRAFIC - OBIECTIV DE INVESTIȚIE  
 DN 71 BĂLDANA-TÂRGOVIȘTE-SINAIA  
 U.A.T. ULMI  
 Scara 1:500**

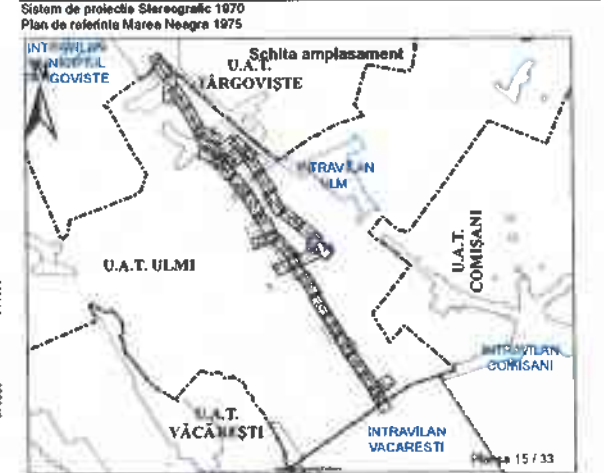
**Legendă**

- Punct cotat
- Limită construcție
- Limită proprietate
- Limită UAT
- Limită intravilan
- Coridor expropriere
- Suprafețe expropriate / transfer
- Imobile evidențiate OCP
- Construcții

**Beneficiar:**  
 Compania Națională de Administrare  
 a Infrastructurii Rutiere

**Executant:**  
 GENERAL SURVEY  
 CORPORATION

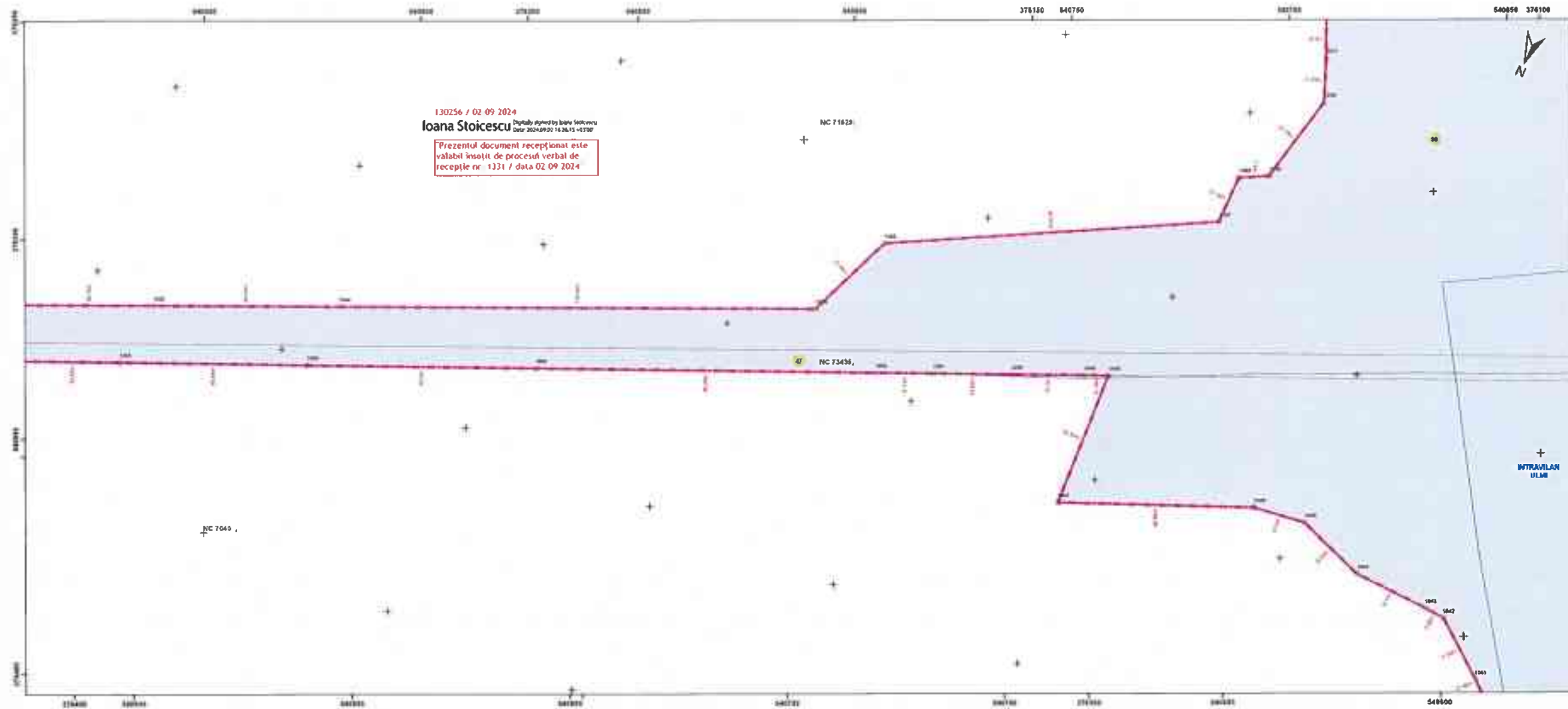
**General Survey Corporation**



Certificare amplasament  
 Serviciu Cadastral  
 Căminarii Răzvan CRĂTESCU

|                     |  |
|---------------------|--|
| Coordonator proiect | BULETE Florina<br>Madalina                 |
| Desenat             | Sanda Alexandra<br>Bulete Florina Madalina |
| Verificat           | BULETE Florina<br>Madalina                 |

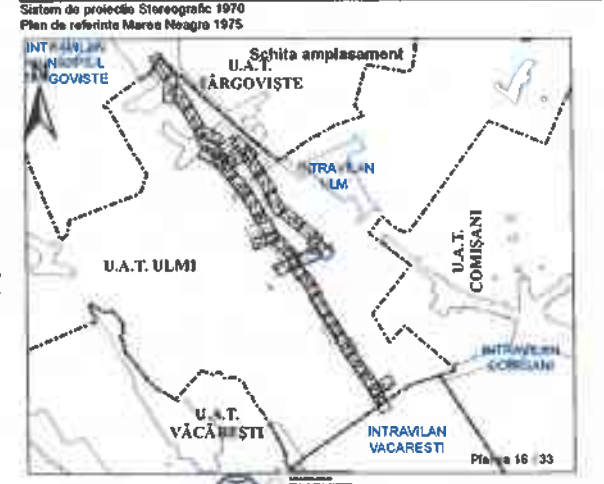
30/08/2024 18:57:28 UTC+02



130256 / 02.09.2024  
 Ioana Stoicescu  
 Digitally signed by Ioana Stoicescu  
 Date: 2024.09.02 14:26:15 +0300  
 Prezentul document receptionat este  
 valabil însoțit de procesul verbal de  
 recepție nr. 1331 / data 02.09.2024

**PLAN TOPOGRAFIC - OBIECTIV DE INVESTIȚIE  
 DN 71 BĂLDANA-TARGOVISTE-SINAIA  
 U.A.T. ULMI  
 Scara 1:500**

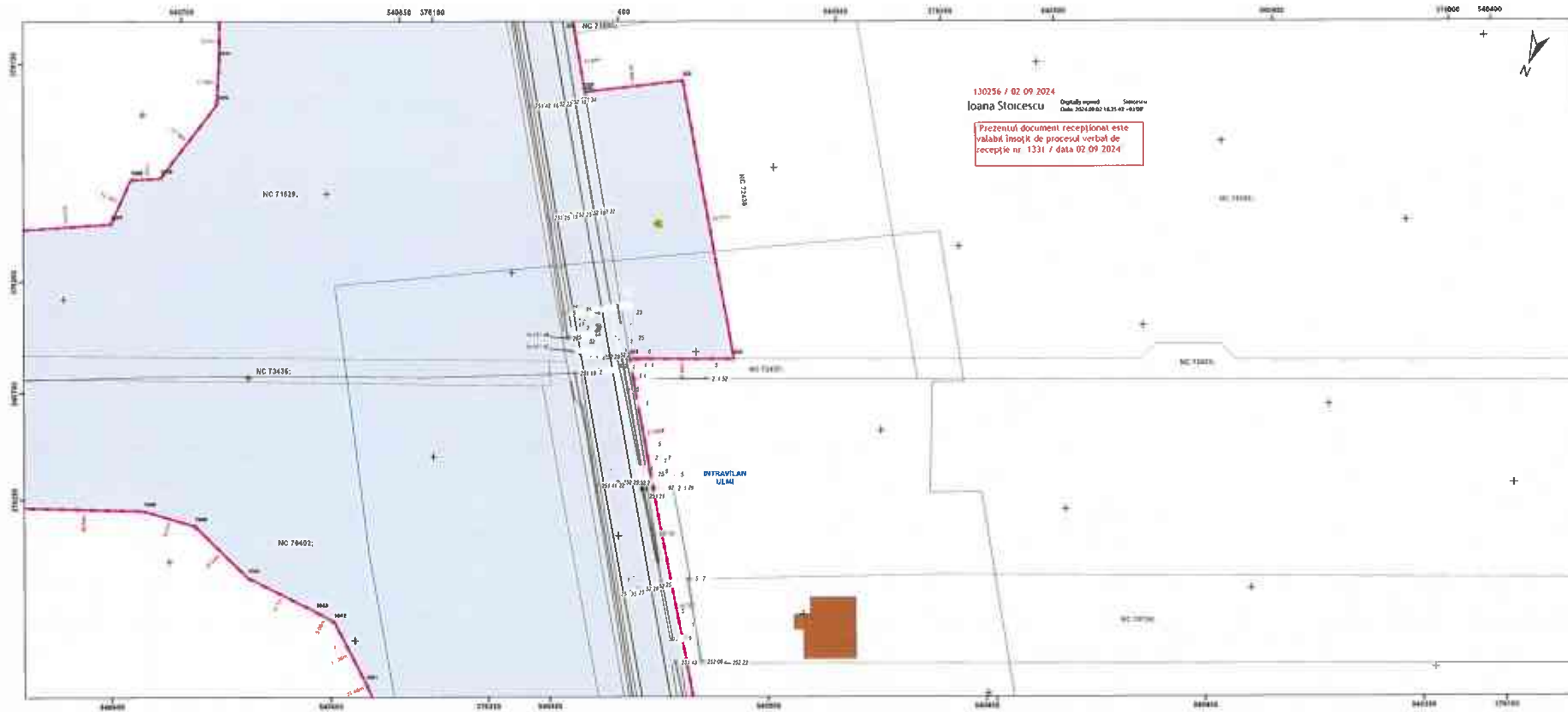
|   |  |
|---|--|
| <b>Legendă</b><br>Punct colat<br>Limită construcții<br>Limită proprietate<br>Limită UAT<br>Limită intravilan<br>Coridor expropriere<br>Suprafețe expropriate / transfer<br>Imobile evidență OCPI<br>Construcții | Beneficiar:<br>Compania Națională de Administrare<br>a Infrastructurii Rutiere |
|   | Executant:<br>GENERAL SURVEY<br>CORPORATION                                    |



Certificat amplasament  
 Gros Cadastru  
 Constantin Razvan CREYESCU

|                     |                         |
|---------------------|-------------------------|
| Coordonator proiect | BULETE Florina Madalina |
| Desenat             | Sandu Alexandru         |
| Verificat           | BULETE Florina Madalina |

30/08/2024 18:57:28 UTC+02



**PLAN TOPOGRAFIC - OBIECTIV DE INVESTIȚIE**  
**DN 71 BĂLDANA-TĂRGOVIȘTE-SINAIA**  
**U.A.T. ULMI**  
**Scara 1:500**

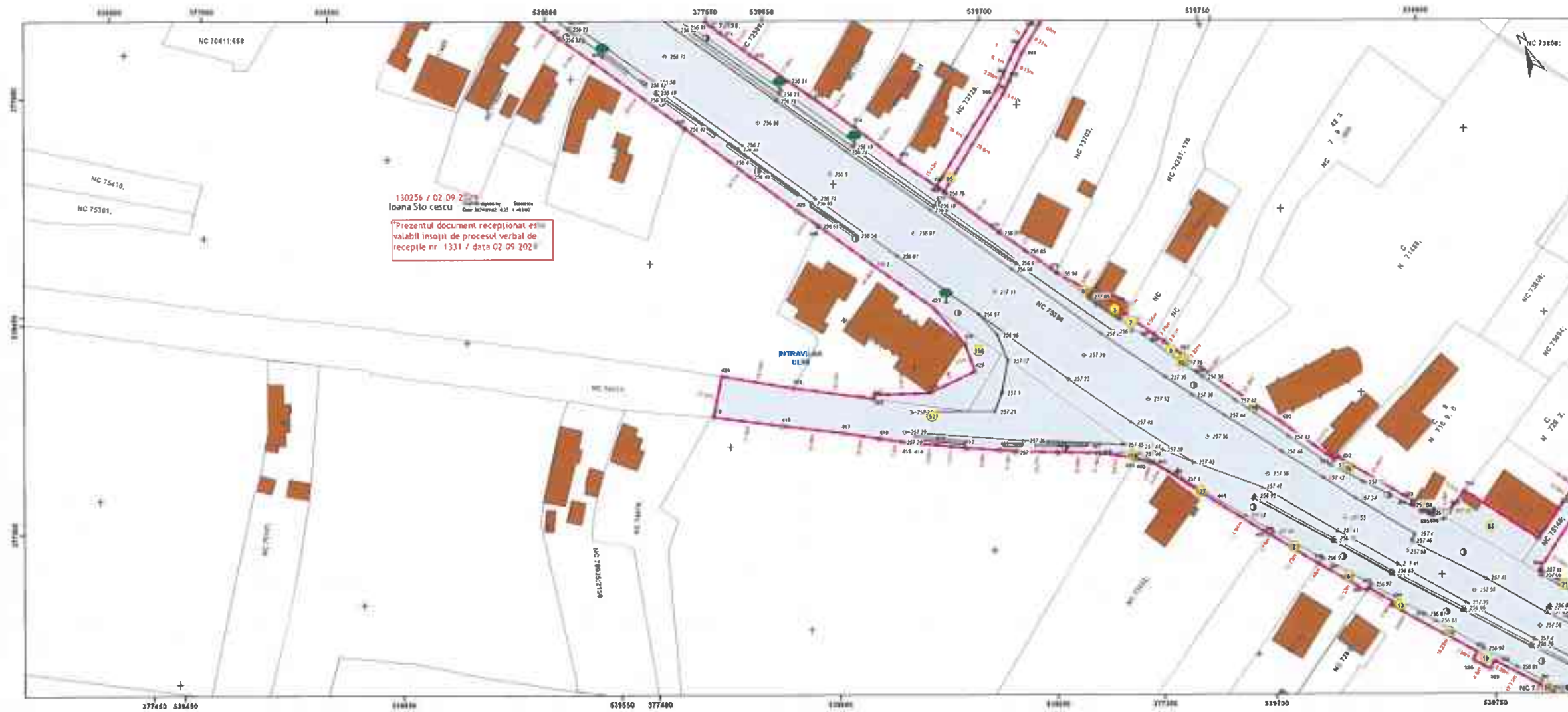
|   |   |
|---|---|
| <p><b>Legendă</b></p> <ul style="list-style-type: none"> <li><span style="color: red;">+</span> Punct colț</li> <li><span style="border-bottom: 1px solid red;">    </span> Limită construcții</li> <li><span style="border-bottom: 1px solid green;">    </span> Limită proprietate</li> <li><span style="border-bottom: 1px dashed black;">    </span> Limită UAT</li> <li><span style="border-bottom: 1px solid black;">    </span> Limită Intravilan</li> <li><span style="border: 2px dashed red;">    </span> Coridor expropriere</li> <li><span style="background-color: lightgrey; border: 1px solid black;">    </span> Suprafețe expropriate / transfer</li> <li><span style="border: 1px solid black;">    </span> Imobile evidențiate OCPI</li> <li><span style="background-color: orange; border: 1px solid black;">    </span> Construcții</li> </ul> | <p>Beneficiar<br/>Compania Națională de Administrare a Infrastructurii Rutiere</p> <p>Executant<br/>GENERAL SURVEY CORPORATION</p> <p style="text-align: right;">General Survey Corporation</p> |
|---|---|

Sistem de proiecție Stereografic 1970  
 Plan de referință Marea Neagră 1975

Coordonator proiect: B. Pleșin  
 Desenat: Sen. x. B. Pleșin  
 Verificat: BULETE FLORINA MADALINA

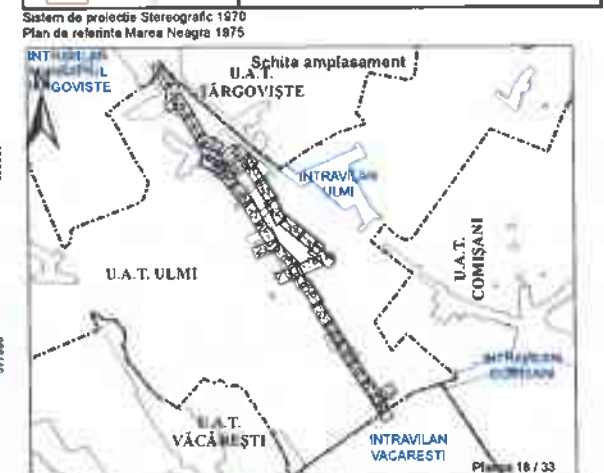
30/08/2024 18:57:28 UTC+02





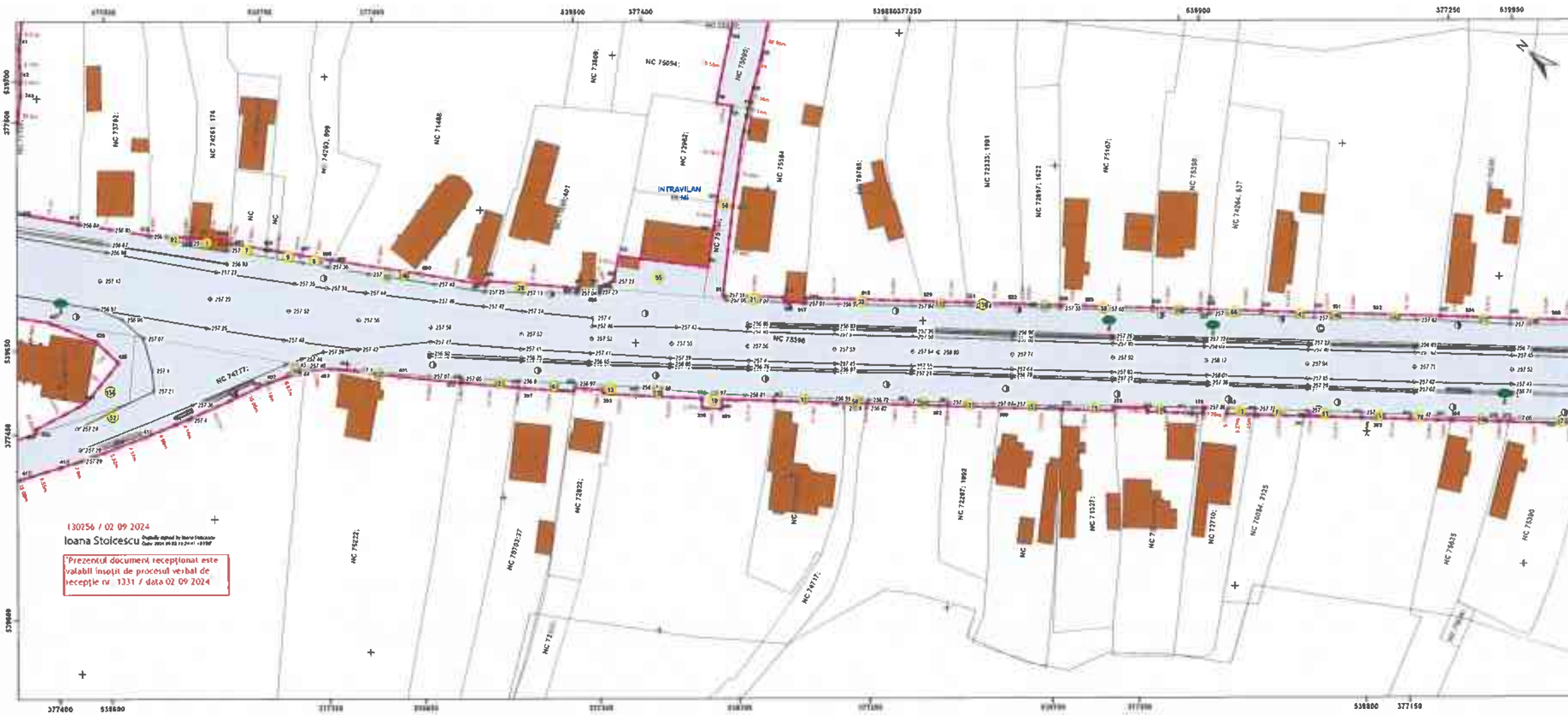
**PLAN TOPOGRAFIC - OBIECTIV DE INVESTIȚIE**  
**DN 71 BĂLDANA-TĂRGOVIȘTE-SÎNĂIA**  
**U.A.T. ULMI**  
 Scara 1:500

|  |  |  |
|--|--|--|
| <b>Legendă</b><br>Punct colat<br>Limită construcți<br>Limită proprietate<br>Limită UAT<br>Limită Intravilan<br>Condar expropriere<br>Suprafețe expropriate/<br>transfer<br>Imobile evidenț OCPI<br>Construcții | Beneficiar:<br>Compania Națională de Administrare<br>a Infrastructurii Rutiere |  |
|  | Executant:<br>GENERAL SURVEY<br>CORPORATION                                    |  |



Cercetare amplasament  
 Sînu Cadăstrelu  
 Constantin Razvan CRETE

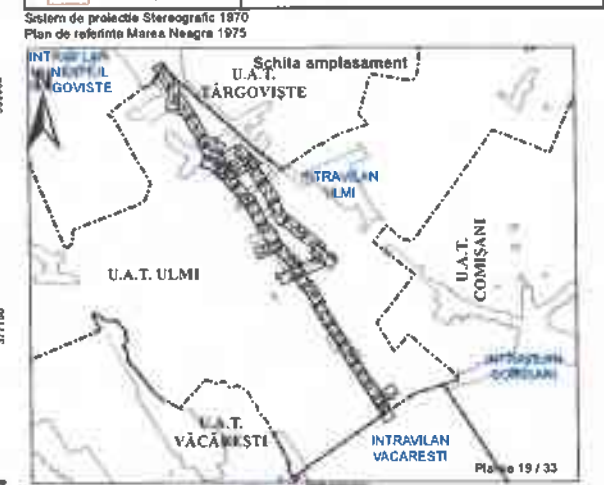
|                     |  |
|---------------------|--|
| Coordonator proiect | BULETE Florina Madalina                            |
| Desenat             | Sandu Alexandru Bulete Florina Madalina            |
| Verificat           | BULETE Florina Madalina 30/08/2024 18:57:28 UTC+02 |



130256 / 02 09 2024  
 Ioana Stoicescu  
 Prezentul document receptionat este  
 valabil însoțit de procesul verbal de  
 recepție nr. 1331 / data 02 09 2024

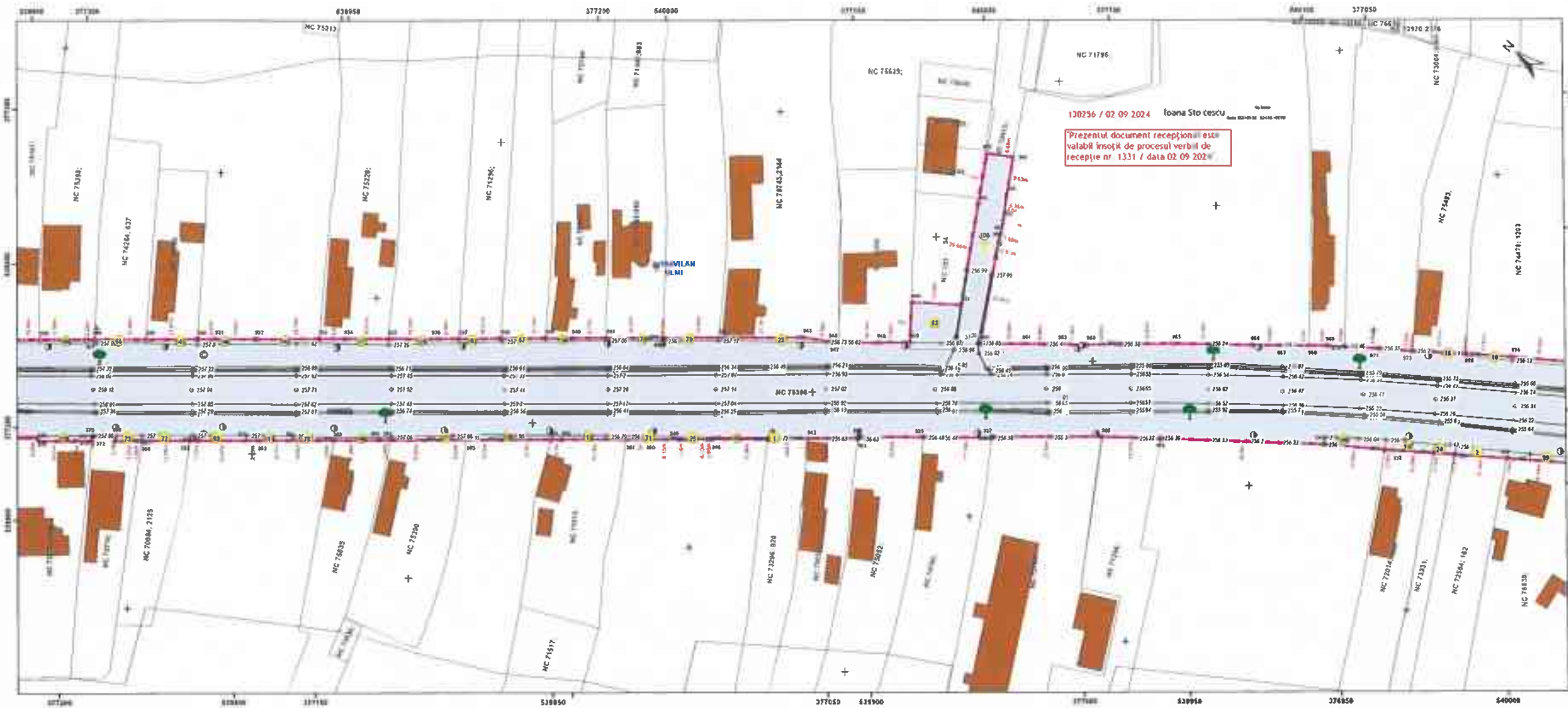
**PLAN TOPOGRAFIC - OBIECTIV DE INVESTIȚIE**  
**DN 71 BĂLDANA-TARGOVISTE-SINAIA**  
**U.A.T. ULMI**  
 Scara 1:500

|  |  |
|--|--|
| <b>Legendă</b><br>Punct cotat<br>Limită construcții<br>Limită proprietate<br>Limită UAT<br>Limită Intravilan<br>Coridor exproprie<br>Suprafețe exproprie/transfer<br>Imobile evidențiate OCPI<br>Construcții | Beneficiar:<br>Companie Națională de Administrare<br>a Infrastructurii Rutiere |
|  | Executant:<br>GENERAL SURVEY CORPORATION<br>                                   |



|                     |  |
|---------------------|--|
| Coordonator proiect | BULETE Florina Madalina                  |
| Desenat             | Sandu Alexandra, Bulete Florina Madalina |
| Verificat           | BULETE Florina Madalina                  |

30/08/2024 18:57:28 UTC+02



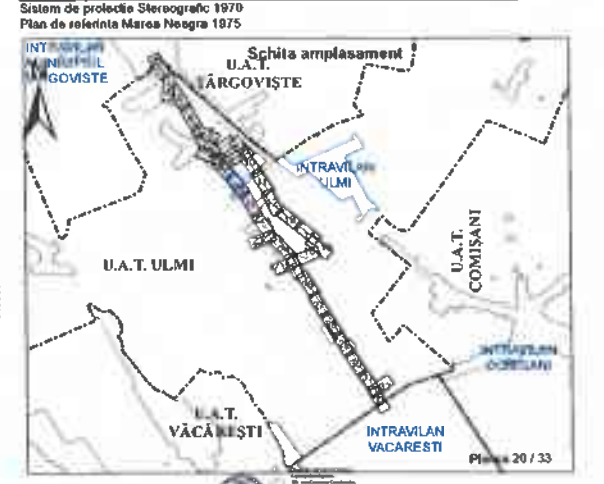
**PLAN TOPOGRAFIC - OBIECTIV DE INVESTIȚIE**  
**DN 71 BĂLDANA-TARGOVISTE-SINAIA**  
**U.A.T. ULMI**  
 Scara 1:500

**Legendă**

- Punct cotat
- Linie de construcții
- Linie proprietate
- Limită UAT
- Limită intravilan
- Condiții expropriere
- Suprafețe expropriate/transfer
- Imobile evidențiate OCPI
- Construcții

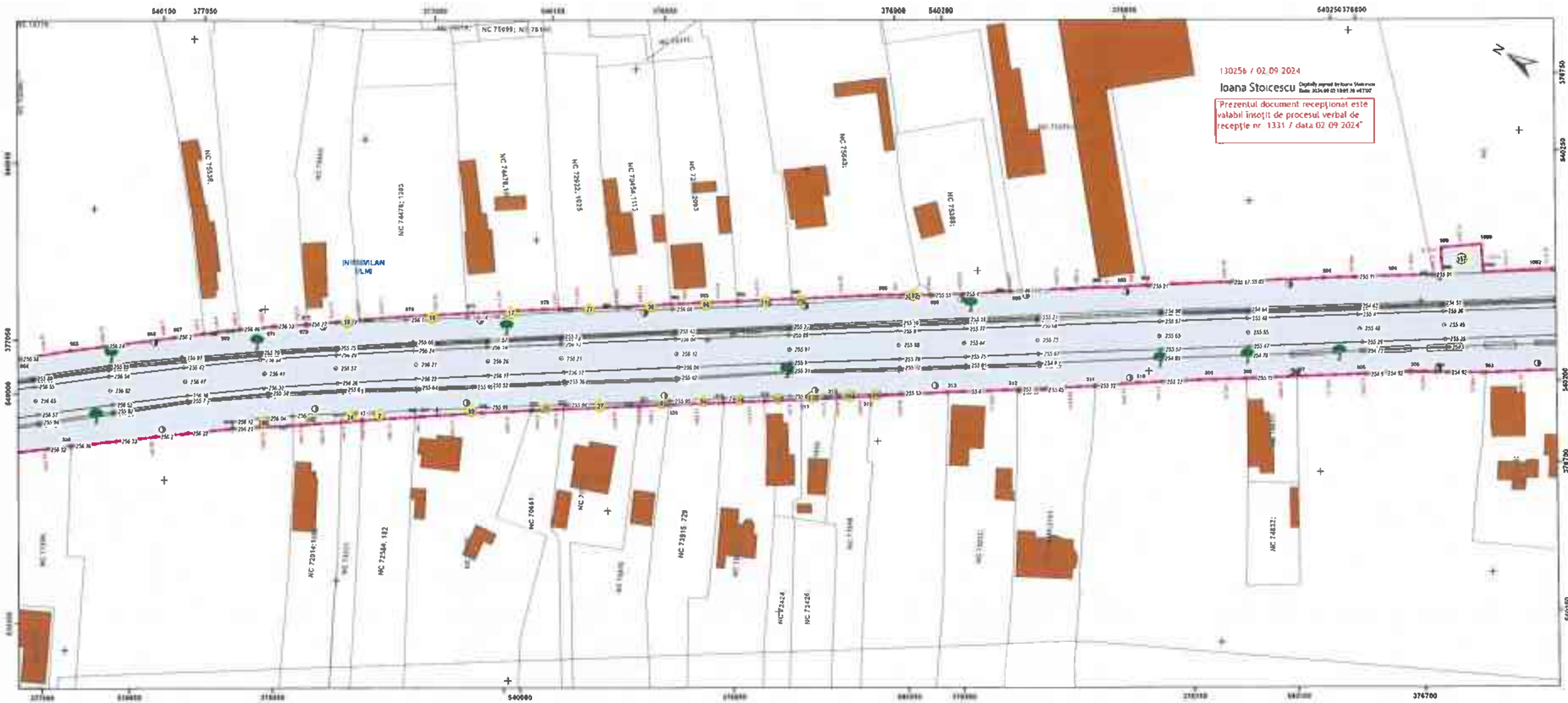
Beneficiar:  
 Compania Națională de Administrare  
 și Instrucțiuni Rutiere

Executanți:  
 GENERAL SURVEY CORPORATION  
 General Survey Corporation



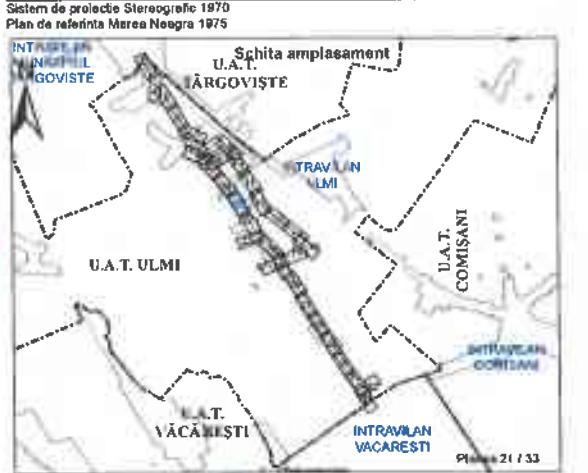
|                     |   |
|---------------------|---|
| Coordonator proiect | BULETE Florina Madalina                 |
| Desenat             | Sanda Alexandra Bulete Florina Madalina |
| Verificat           | BULETE Florina Madalina                 |

30/08/2024 18:57:28 UTC+02



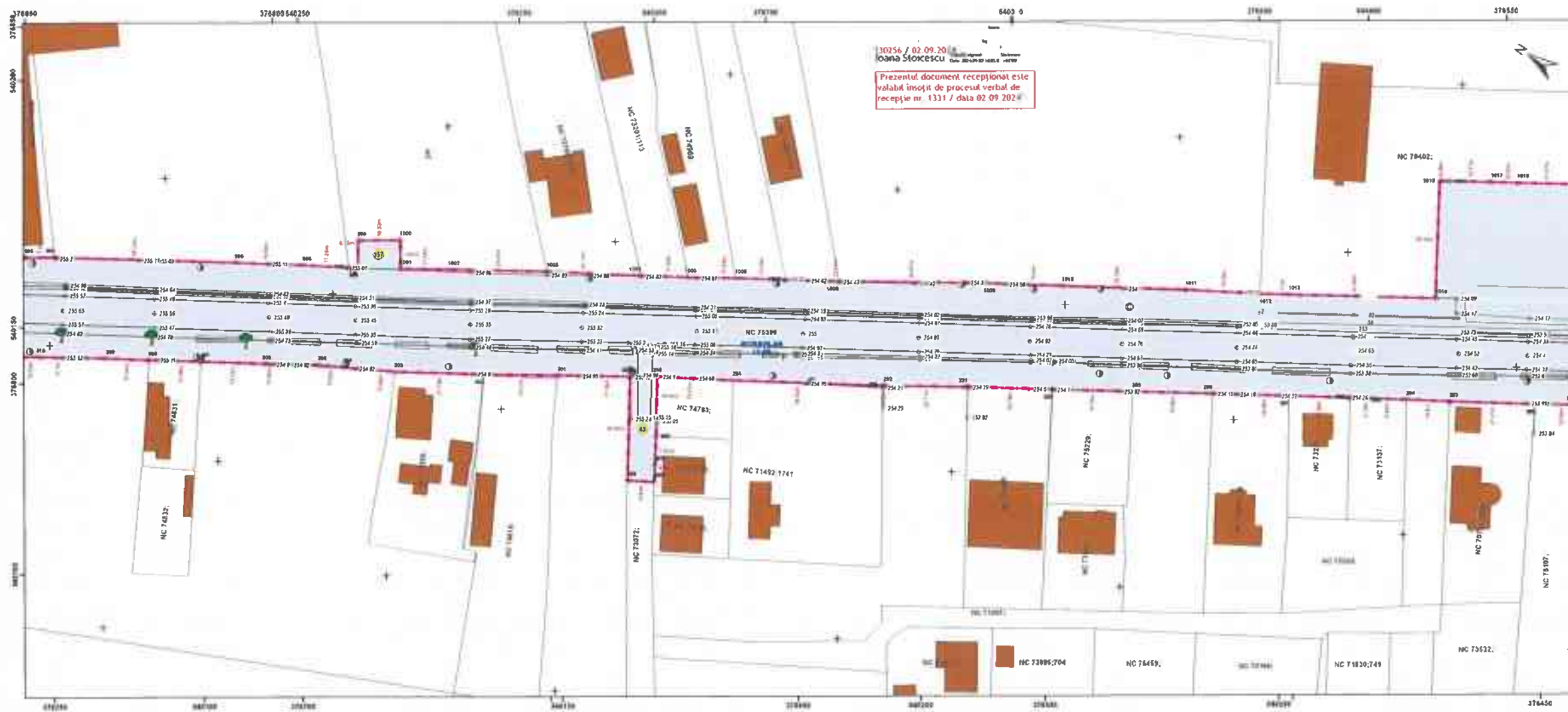
**PLAN TOPOGRAFIC - OBIECTIV DE INVESTIȚIE**  
**DN 71 BĂLDANA-TARGOVISTE-SINAI**  
**U.A.T. ULMI**  
**Scara 1:500**

|  |   |
|--|---|
| <b>Legendă</b><br>- în colț<br>- în construcție<br>- Limită proprietate<br>- Limită UAT<br>- Limită Intravilan<br>- Coridor expropriere<br>- Suprafețe expropriate / banister<br>- Imobile evidențiate OCPI<br>- Construcții | Beneficiar:<br>Comisia Națională de Administrare<br>a Infrastructurii Rutiere |
|  | Executant:<br>GENERAL SURVEY<br>CORPORATION<br>                               |



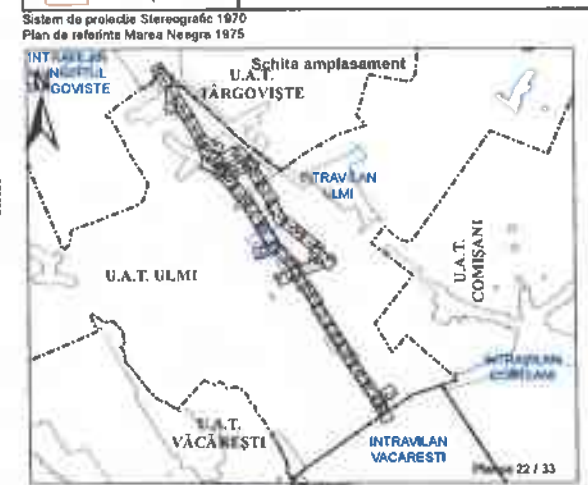
|                     |                         |
|---------------------|-------------------------|
| Coordonator proiect | BULETE Florina Madalina |
| Desenat             | Sandru Alexandra        |
| Verificat           | BULETE Florina Madalina |

Bulet Florina Madalina  
30/08/2024 18:57:28 UTC+02



**PLAN TOPOGRAFIC - OBIECTIV DE INVESTIȚIE  
DN 71 BĂLDANA-TĂRGOVIȘTE-SINAIA  
U.A.T. ULMI  
Scara 1:500**

|   |  |
|---|--|
| <b>Legendă</b><br>Punct cotat<br>Limită construcții<br>Limită proprietate<br>Limită UAT<br>Limită Intravilan<br>Coridor expropriere<br>Suprafețe expropriate transfer<br>Imobile evidențiate OCP<br>Construcții | Beneficiar:<br>Compania Națională de Administrare<br>și Infrastructură Rutieră |
|   | Executant:<br>GENERAL SURVEY<br>CORPORATION                                    |



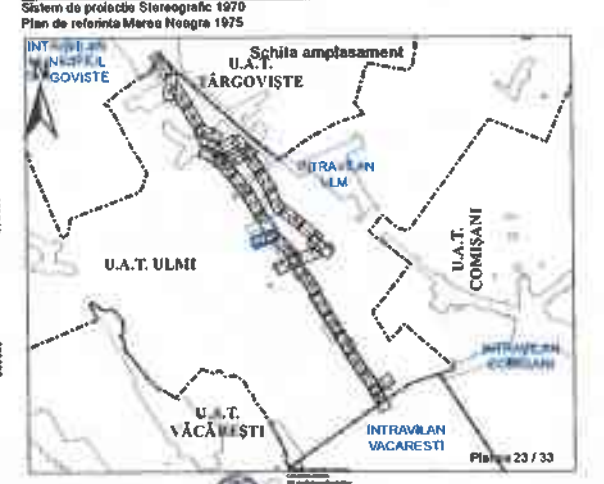
|   |  |
|---|--|
| Certificat amplasament<br>Birou Cadastru<br>Constanța Razvan CREȚESCU |  |
| Coordonator proiect   | BULEȚE Florina Madalina                            |
| Desenat   | Sandu Alexandru Bulete Florina Madalina            |
| Verificat   | BULEȚE Florina Madalina 30/08/2024 18:57:28 UTC+02 |



130256 / 02.09.2024  
 Ioana Stoicescu  
 Prezentul document recepționat este valabil însoțit de procesul verbal de recepție nr. 1331 / data 02.09.2024

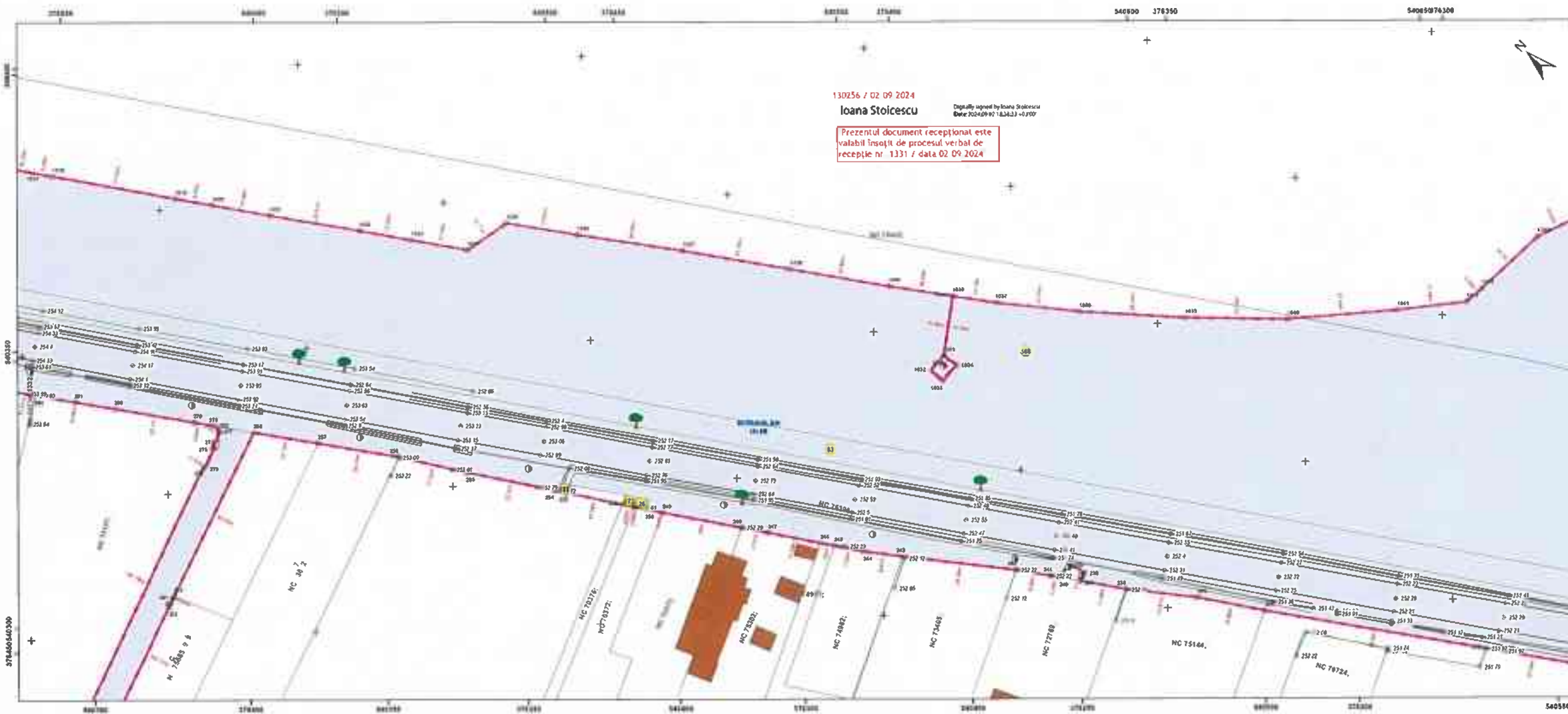
**PLAN TOPOGRAFIC - OBIECTIV DE INVESTIȚIE**  
**DN 71 BĂLDANA-TĂRGOVIȘTE-SINAIA**  
**U.A.T. ULMI**  
 Scara 1:500

|  |   |
|--|---|
| <b>Legendă</b><br>Punct cotat<br>Limită construcții<br>Limită proprietate<br>Limită UAT<br>Limită Intravilan<br>Coridor expropriere<br>Suprafețe expropriate transfer<br>Imobile evidențiate OCPI<br>Construcții | Beneficiar:<br>Compania Națională de Administrare a Infrastructurii Rutiere |
|  | Executant:<br>GENERAL SURVEY CORPORATION<br>                                |



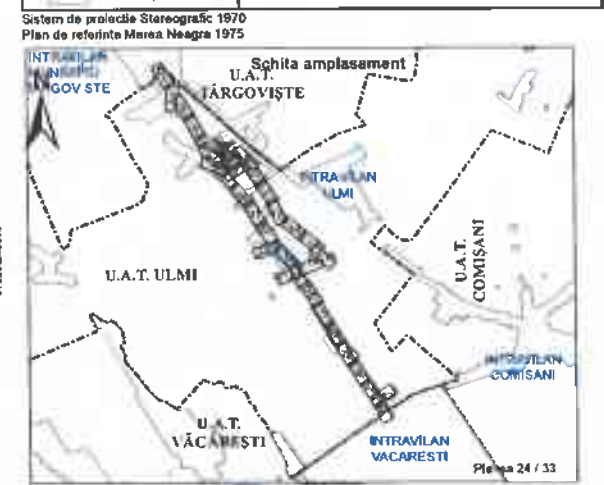
|                     |                         |
|---------------------|-------------------------|
| Coordonator proiect | BULETE Florina Madalina |
| Desenat             | Sandu Alexandra         |
| Verificat           | BULETE Florina Madalina |

30/08/2024 18:57:28 UTC+02



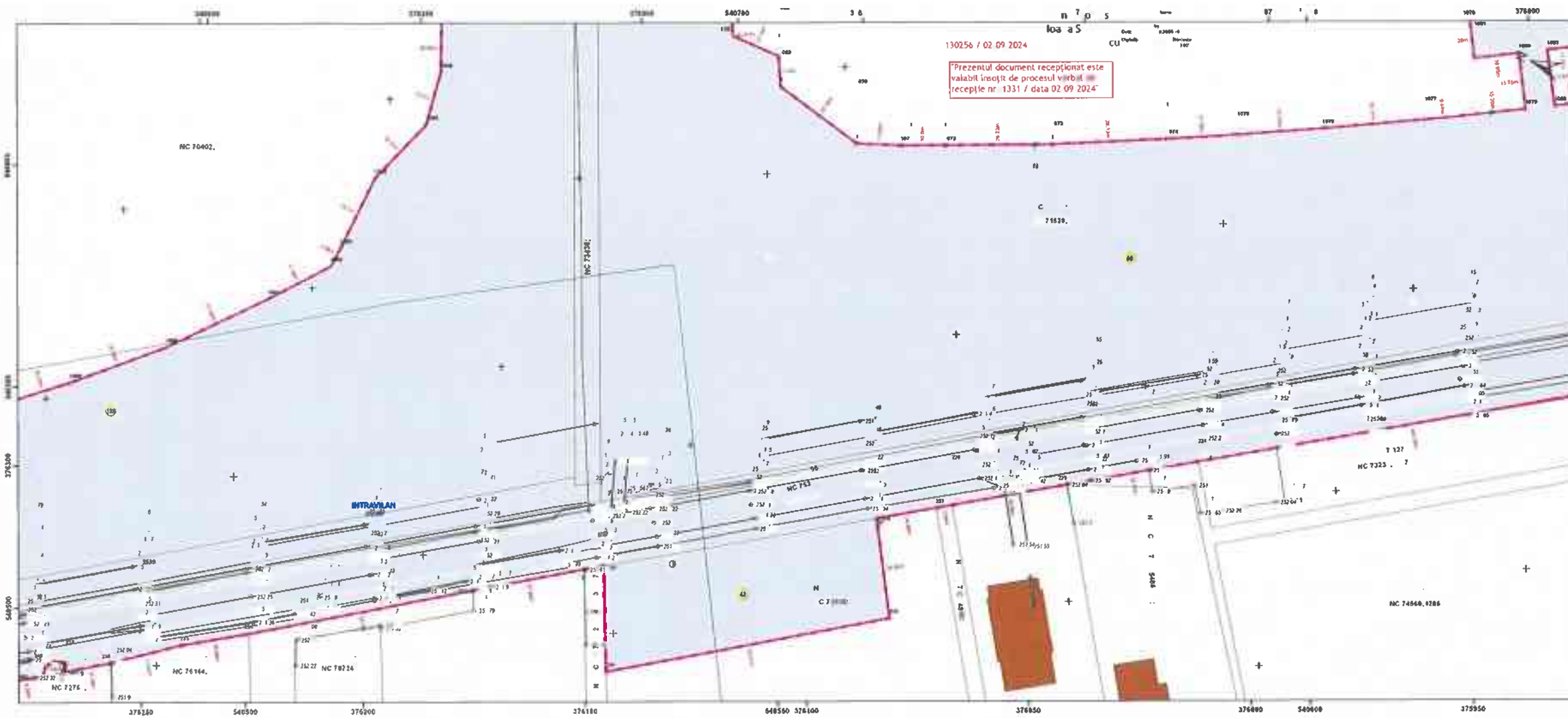
**PLAN TOPOGRAFIC - OBIECTIV DE INVESTIȚIE**  
**DN 71 BĂLDANA-TĂRGOVIȘTE-SÎNĂIA**  
**U.A.T. ULMI**  
 Scara 1:500

|  |  |  |
|--|--|--|
| <b>Legendă</b><br>Punct cotat<br>Limită construcții<br>Limită proprietate<br>Limită UAT<br>Limită Intravilan<br>Coridor expropriere<br>Suprafețe expropriate/transfer<br>Imobile evidențiate OCPI<br>Construcții | Beneficiar:<br>Compania Națională de Administrare<br>a Infrastructurii Rutiere |  |
|  | Executant:<br>GENERAL SURVEY CORPORATION                                       |  |



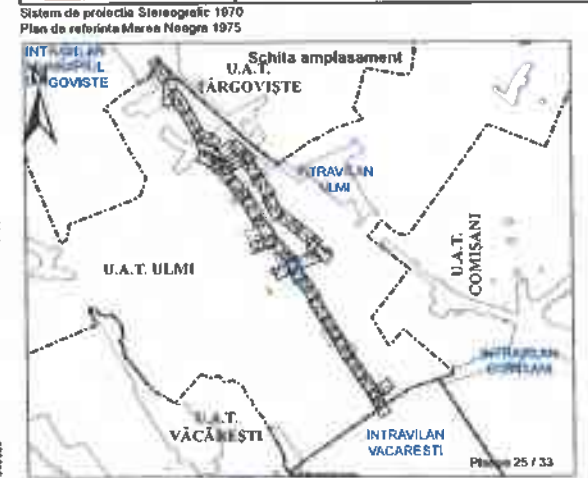
Certificat amplasament  
 Birou Cadastral  
 Constantin Razvan CRETESCU

|                     |                         |   |
|---------------------|-------------------------|---|
| Coordonator proiect | BULETE Florina Madalina | Bulete Florina Madalina<br>30/08/2024 18:57:43 UTC+02 |
| Desenat             | Sanda Alexandra         |   |
| Verificat           | BULETE Florina Madalina |   |



**PLAN TOPOGRAFIC - OBIECTIV DE INVESTIȚIE  
DN 71 BĂLDANA-TARGOVISTE-SINAIA  
U.A.T. ULMI  
Scara 1:500**

|   |  |
|---|--|
| <b>Legendă</b><br>Punct cotat<br>Limită construcții<br>Limită proprietate<br>Limită UAT<br>Limită învecin<br>Coridor expropriere<br>Suprafețe expropriere/<br>transfer<br>Imobile evidențiate OCPI<br>Construcții | Beneficiar:<br>Compania Națională de Administrare<br>și Infrastructură Rutieră |
|   | Executanți:<br>GENERAL SURVEY<br>CORPORATION                                   |



Certificat amplasament  
Gheorghe Căldăreanu  
Căminul Raean CRETESCU

|                     |                            |  |
|---------------------|----------------------------|--|
| Coordonator proiect | BULETE Florina<br>Madalina | Bulet Florina Madalina<br>30/08/2024 18:57:43 UTC+02 |
| Deziner             | Sandu Alexandru            |  |
| Verificat           | BULETE Florina<br>Madalina |  |





130256 / 02.09.2024  
 Ioana Stoicescu  
 Digitally signed by Ioana Stoicescu  
 Date: 2024.09.02 18:57:43 UTC  
 \*Prezentul document receptionat este  
 valabil însoțit de procesul verbal de  
 recepție nr. 1331 / data 02.09.2024

**PLAN TOPOGRAFIC - OBIECTIV DE INVESTIȚIE**  
**DN 71 BĂLDANA-TĂRGOVIȘTE-SINAIA**  
**U.A.T. ULMI**  
**Scara 1:500**

|   |   |
|---|---|
| <b>Legendă</b><br>● Punct cotat<br>--- Limită construcții<br>--- Limită proprietate<br>--- Limită UAT<br>--- Limită Intervenții<br>--- Condar expropriere<br>--- Suprafețe expropriate<br>--- Imobile evidențiate OCPI<br>--- Construcții | Beneficiar:<br>Compania Națională de Administrație<br>a Infrastructurii Rutiere |
|   | Executant:<br>GENERAL SURVEY<br>CORPORATION                                     |

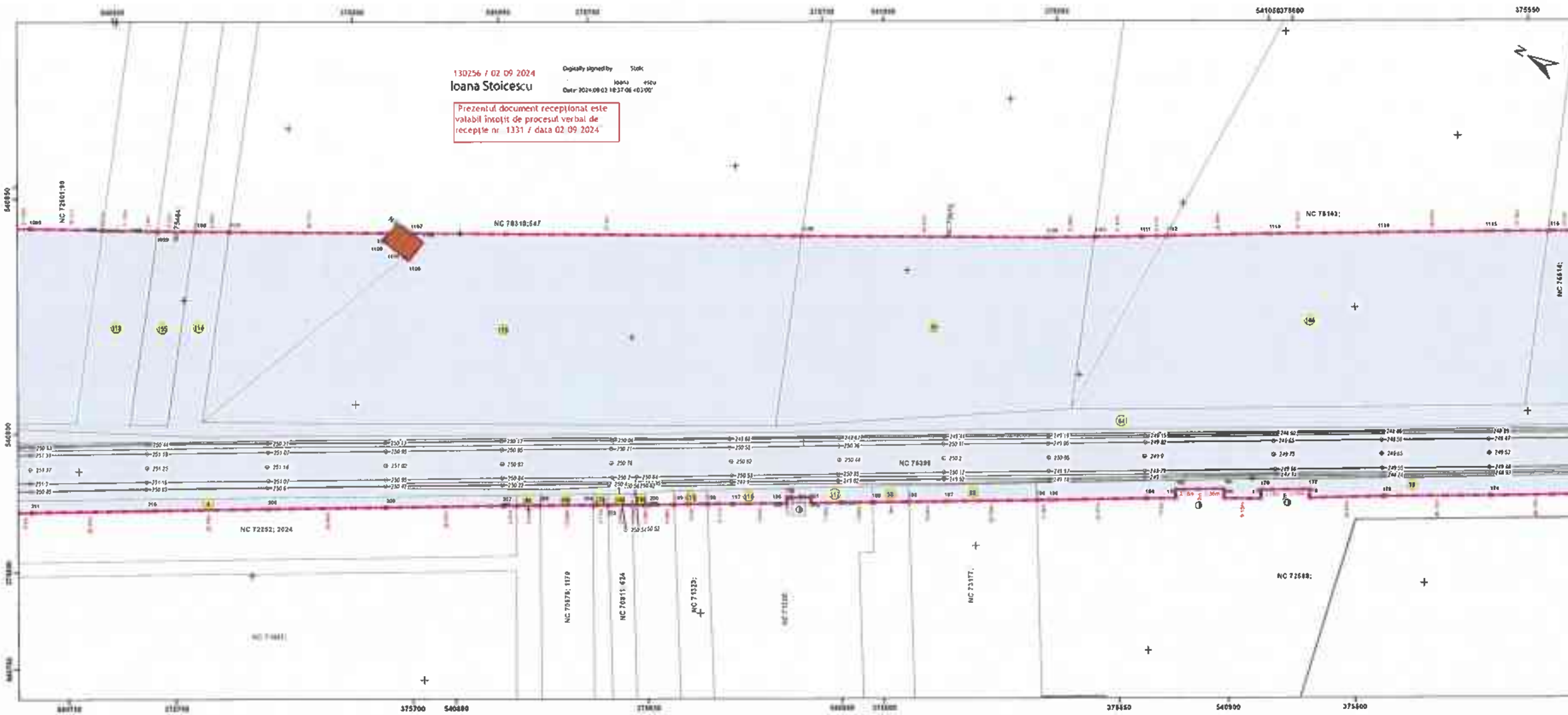
Sistem de proiecție Stereografic 1970  
 Plan de referință Meșu Neagra 1975



Certificarea amplasament  
 Beou Cadastriu  
 Constantin Flavian CREȚESCU

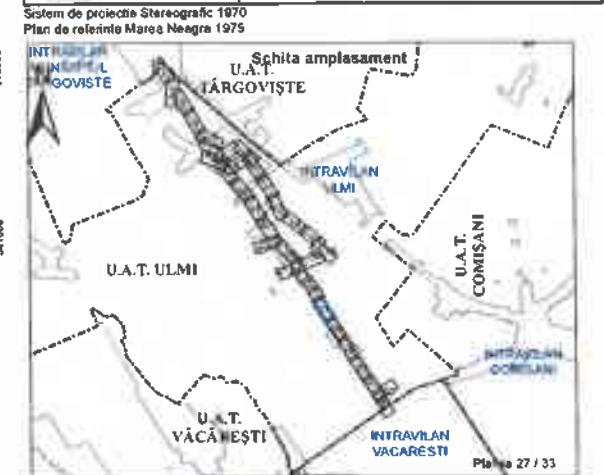
|                     |   |
|---------------------|---|
| Coordonator proiect | BULETE Florina<br>Madalina                    |
| Desenat             | Sanda Alexandra<br>BULETE Florina<br>Madalina |
| Verificat           | BULETE Florina<br>Madalina                    |

Bulete Florina Madalina  
 30/08/2024 18:57:43 UTC+02




**PLAN TOPOGRAFIC - OBIECTIV DE INVESTIȚIE**  
**DN 71 BĂLDANA-TARGOVISTE-SINAIA**  
**U.A.T. ULMI**  
 Scara 1:500

|  |  |
|--|--|
| <b>Legendă</b><br>Punct cotat<br>Limită construcții<br>Limită proprietate<br>Limită UAT<br>Limită Intravilan<br>Coridor expropriere<br>Suprafețe expropriate / transfer<br>Imobile evidențiate OCPI<br>Construcții | Beneficiar:<br>Compania Națională de Administrare<br>a Infrastructurii Rutiere |
|  | Executant:<br>GENERAL SURVEY<br>CORPORATION<br>                                |



Certificat de amplasament  
 Babou Cadastre  
 Constantin Racvan CRETESCU

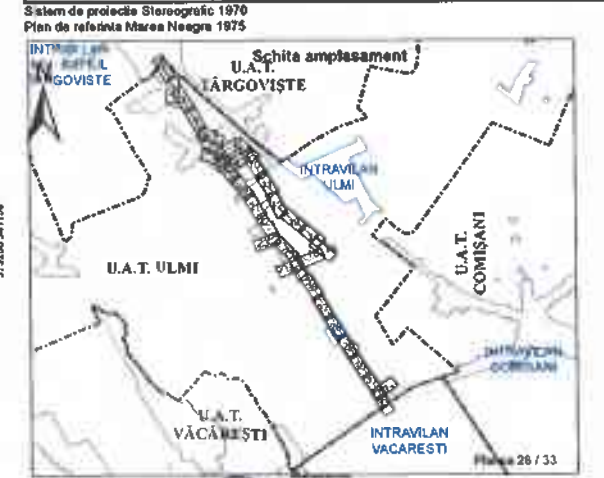
|                     |                         |   |
|---------------------|-------------------------|---|
| Coordonator proiect | BULETE Florina Madalina | Bulet Florina Madalina<br>Sandu Alexandra<br>30/08/2024 18:57:43 UTC+02 |
| Desenat             | BULETE Florina Madalina |   |
| Verificat           | BULETE Florina Madalina |   |



130256 / 02.09.2024  
 Ioana Stoicescu  
 Prezentul document recepționat este  
 valabil însoțit de procesul verbal de  
 recepție nr. 1321 / data 02.09.2024

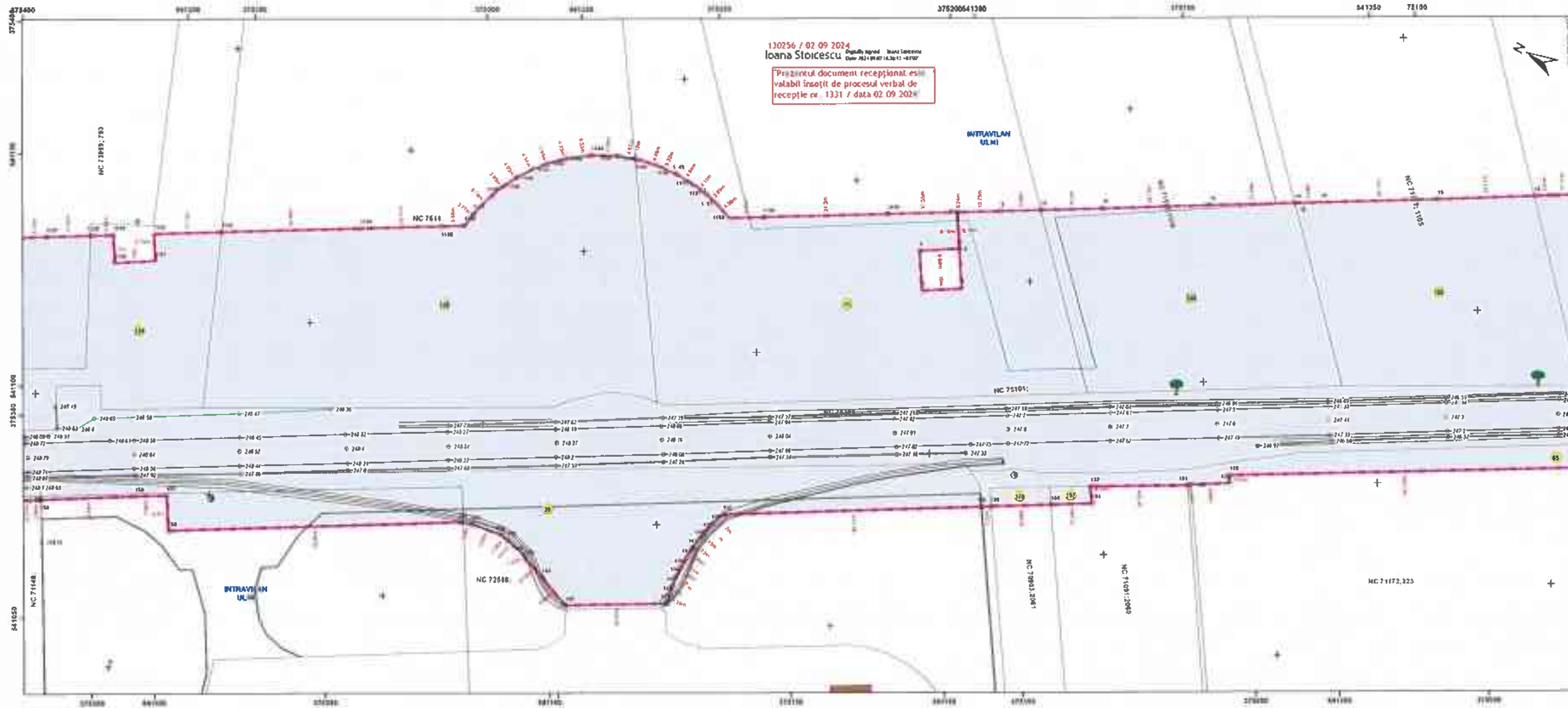
**PLAN TOPOGRAFIC - OBIECTIV DE INVESTIȚIE**  
**DN 71 BĂLDANA-TĂRGOVIȘTE-SINAIA**  
**U.A.T. ULMI**  
 Scara 1:500

|   |   |
|---|---|
| <b>Legendă</b><br>Punct cotat<br>Limită construcții<br>Limită proprietate<br>Limită UAT<br>Limită Intravilan<br>Coridor expropriere<br>Suprafețe expropriate<br>terenuri<br>Imobile evidențiate OCPI<br>Construcții | Beneficiar:<br>Comandă Națională de Administrare<br>a Infrastructurii Rutiere |
|   | Executant:<br>GENERAL SURVEY<br>CORPORATION<br>                               |



|                     |                                     |
|---------------------|-------------------------------------|
| Coordonator proiect | ULETE Florina                       |
| Desenat             | San Alex dr BULETE Florina Madalina |
| Verificat           | BULETE Florina Madalina             |

30/08/2024 18:57:43 UTC+02



**PLAN TOPOGRAFIC - OBIECTIV DE INVESTIȚIE  
DN 71 BĂLDANA-TARGOVISTE-SINAIA  
U.A.T. ULMI  
Scara 1:500**

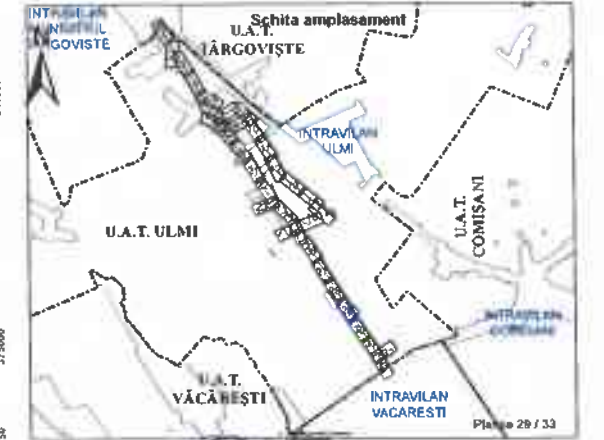
**Legendă**

- Punct cotat
- Limită construcții
- Limită proprietate
- Limită UAT
- Limită intravilan
- Cotidor exproprie
- Suprafețe expropriate transfer
- Imobile evidențiate OCPI
- Construcții

Beneficiar:  
Compania Națională de Administrare a Infrastructurii Rutiere

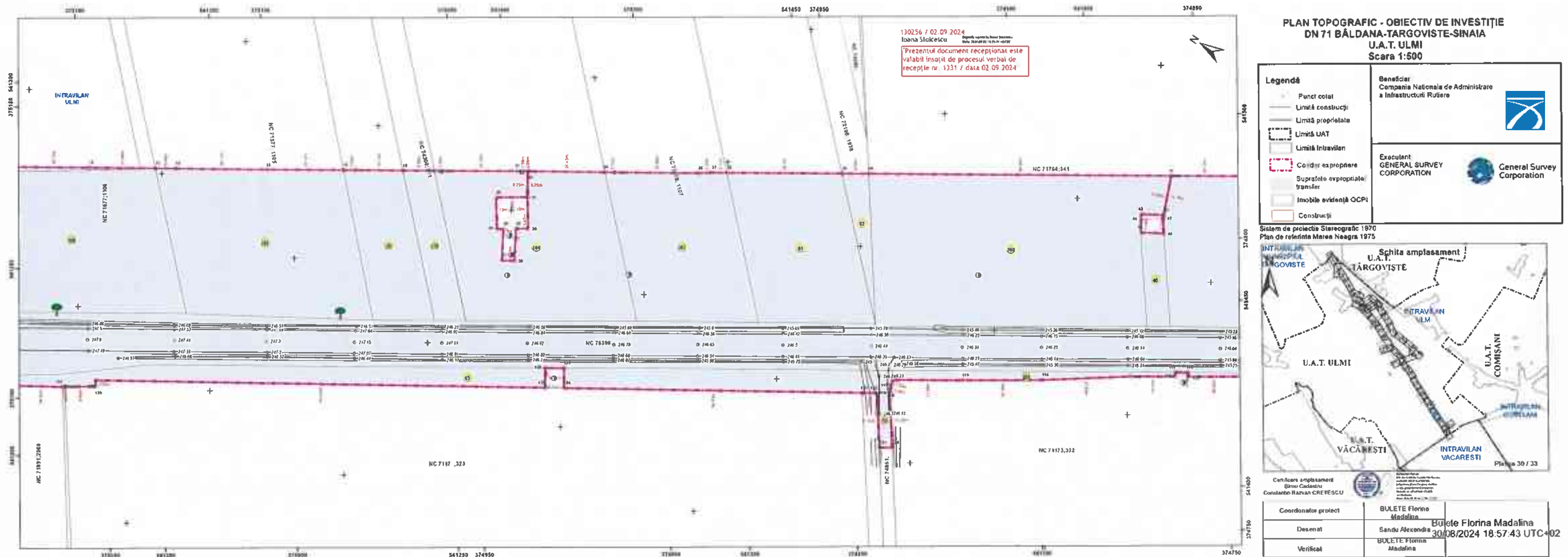
Executant:  
GENERAL SURVEY CORPORATION

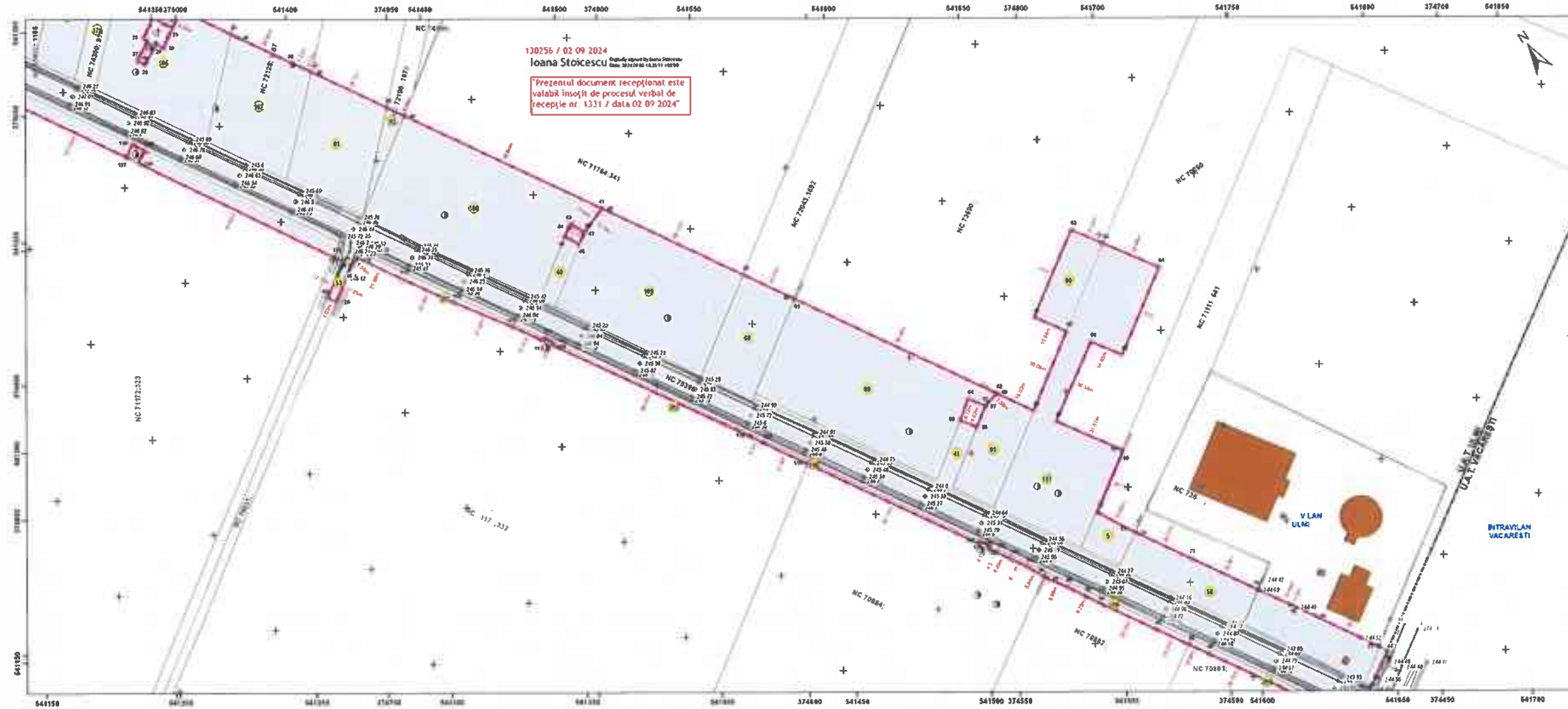
Sistem de proiecție Stereografic 1970  
Plan de referință Meridian Negru 1975



Certificat amplasament  
Birou Cadastru  
Constantin Recean CREȚESCU

|                     |   |
|---------------------|---|
| Coordonator proiect | BULEȚE Florina Madalina                               |
| Desenat             | BULEȚE Florina Madalina<br>30/08/2024 18:57:43 UTC+02 |
| Verificat           | BULEȚE Florina Madalina                               |





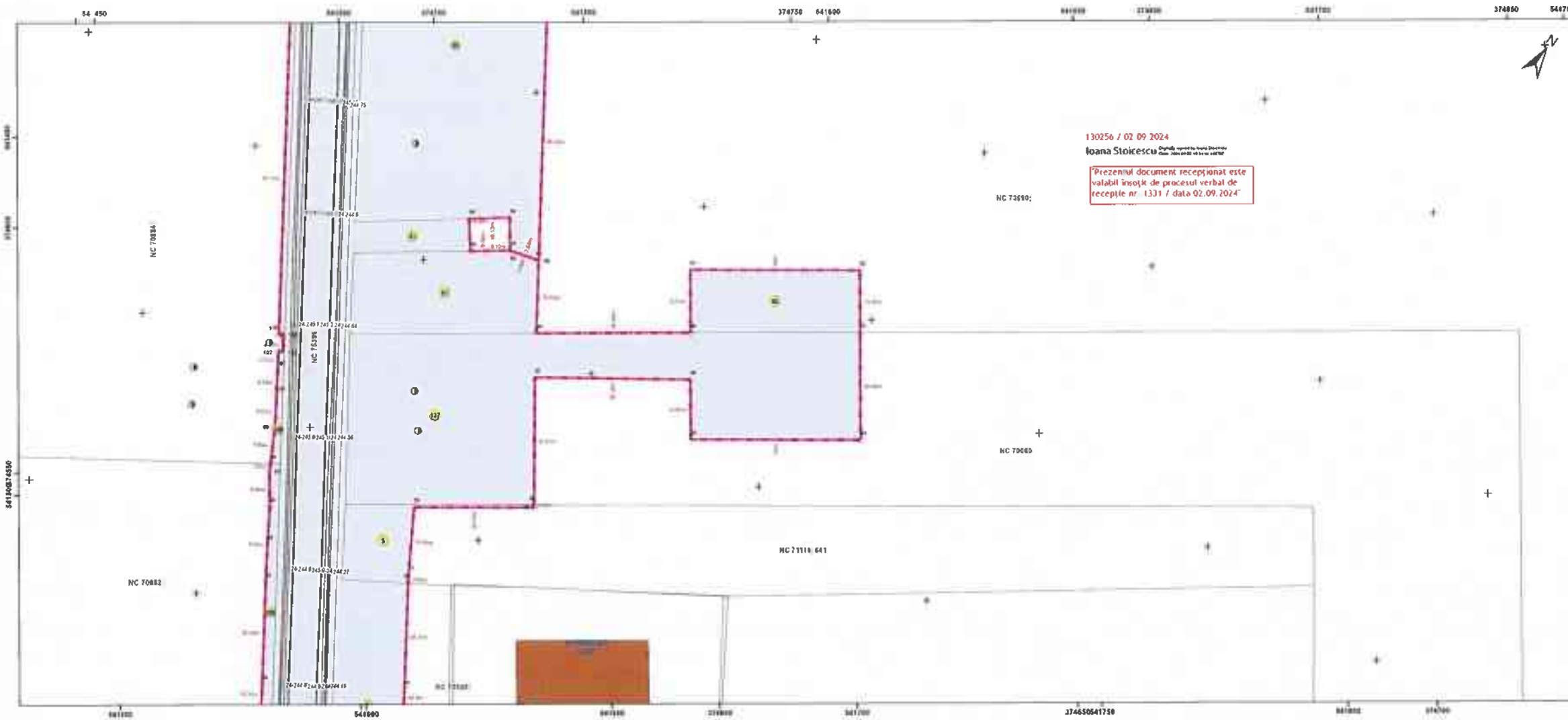
**PLAN TOPOGRAFIC - OBIECTIV DE INVESTIȚIE**  
**DN 71 BĂLDANA-TĂRGOVIȘTE-SINAIA**  
**U.A.T. ULMI**  
Scara 1:500

|  |  |  |
|--|--|--|
| <b>Legendă</b><br>Punct cotel<br>Limită construcții<br>Limită proprietate<br>Limită UAT<br>Limită Intravilan<br>Coridor exproprie<br>Suprafețe exproprie/transfer<br>Imobile evidenț OCFI<br>Construcții | Beneficiar:<br>Compania Națională de Administrare<br>și Infrastructură Rutieră |  |
|  | Executant:<br>GENERAL SURVEY CORPORATION                                       |  |

Sistem de proiecție Stereografic 1970  
Plan de referință Marea Neagră 1976

Intocmirea amplasamentului  
Eliou Cădeștru  
Constantin Razvan CRETESCU

|                     |                         |   |
|---------------------|-------------------------|---|
| Coordonator proiect | BULETE Florina Madalina | Bulete Florina Madalina<br>30/08/2024 18:57:43 UTC+02 |
| Desenat             | Sandu Alexandru         |   |
| Verificat           | BULETE Florina Madalina |   |



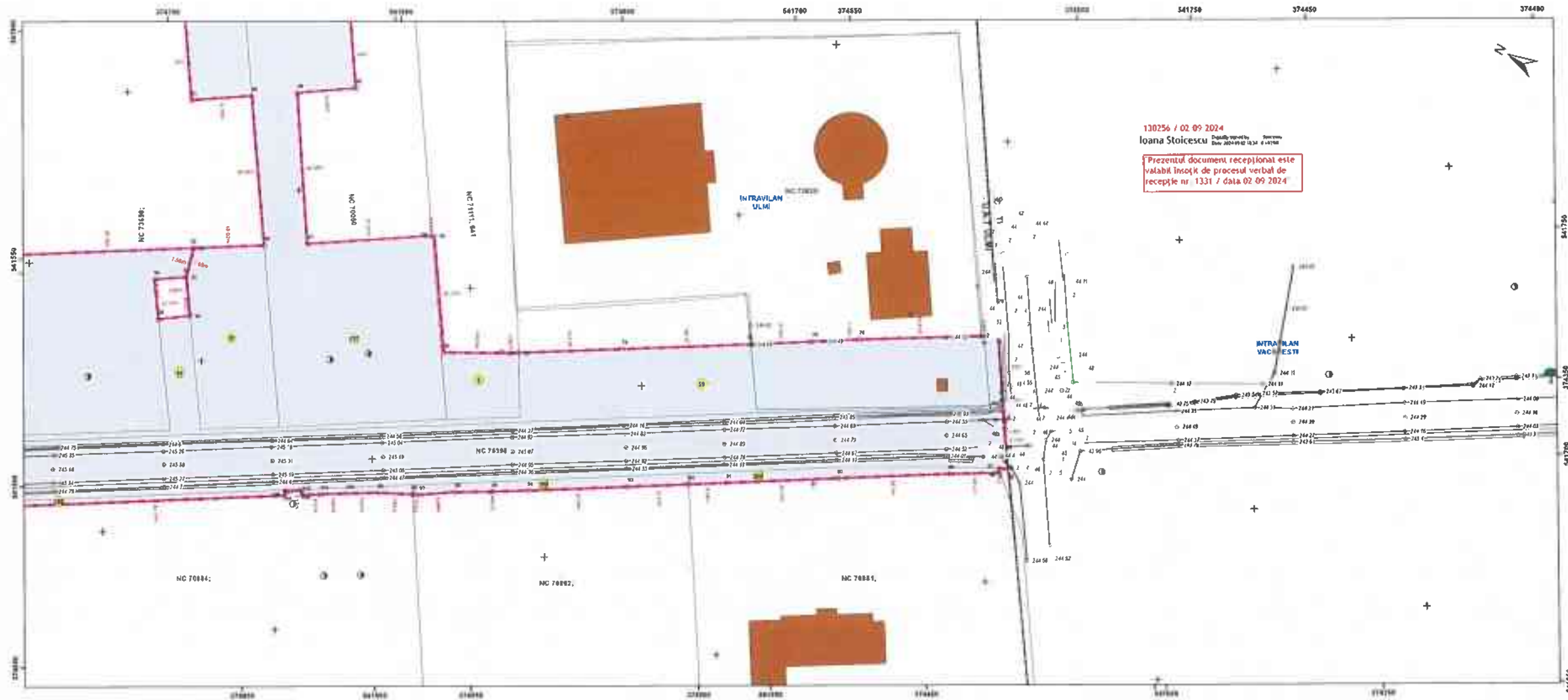
**PLAN TOPOGRAFIC - OBIECTIV DE INVESTIȚIE**  
**DN 71 BĂLDANA-TARGOVISTE-SINAIA**  
**U.A.T. ULMI**  
**Scara 1:500**

|  |   |  |
|--|---|--|
| <b>Legendă</b><br>ct cetat<br>m în construcție<br>Ls & proprietate<br>Limită UAT<br>Limită Intravilan<br>Conder expropriere<br>Suprafețe expropriate<br>transfer<br>Imobile evidenț OCP<br>Construcții | Beneficiar<br>Compania Națională de Administrare<br>a Infrastructurii Rutiere |  |
|  | Executanți:<br>GENERAL SURVEY<br>CORPORATION                                  |  |

Sistem de proiecție Stereografic 1970  
 Plan de referință Marea Neagră 1975

Certificat amplasament  
 Biseră Cădăstru  
 Constantin Razvan CREȚESCU

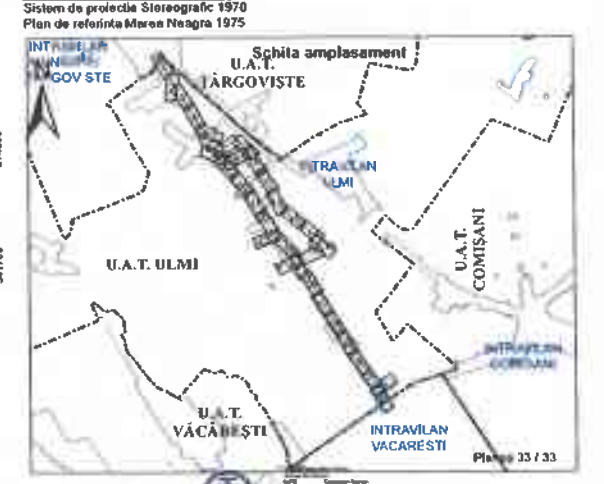
|                     |                            |  |
|---------------------|----------------------------|--|
| Coordonator proiect | BULETE Florina<br>Madalina | Bulet Florina Madalina<br>30/08/2024 18:57:43 UTC+02 |
| Desenat             | Sanda Alexandru            |  |
| Verificat           | BULETE Florina<br>Madalina |  |



130256 / 02.09.2024  
 Ioana Stoicescu  
 Prezentul document receptionat este valabil însoțit de procesul verbal de recepție nr. 1331 / data 02.09.2024

**PLAN TOPOGRAFIC - OBIECTIV DE INVESTIȚIE**  
**DN 71 BĂLDANA-TARGOVISTE-SINAIA**  
**U.A.T. ULMI**  
 Scara 1:500

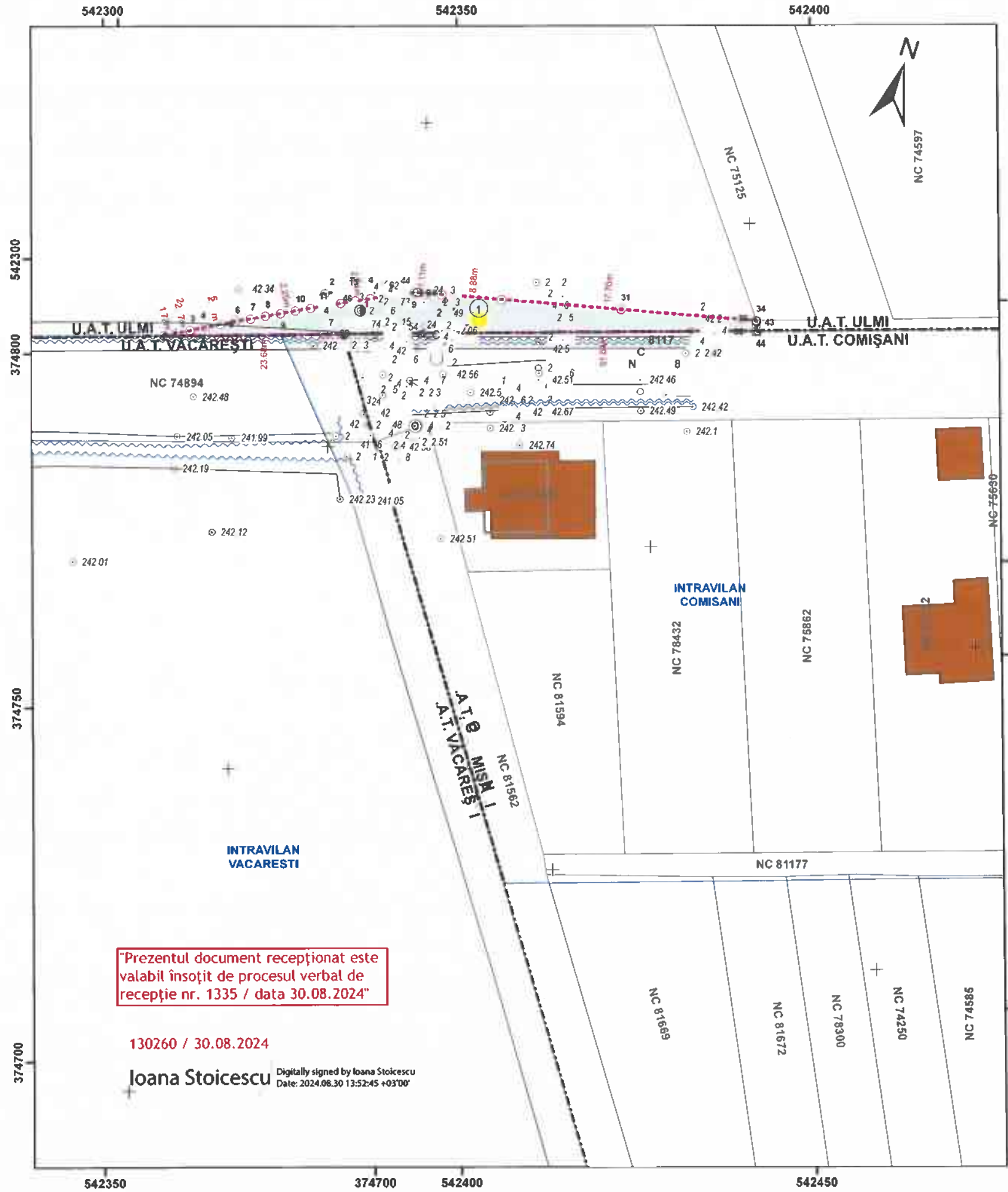
|  |   |
|--|---|
| <b>Legendă</b><br>Punct cotat<br>Limită construcții<br>Limită proprietate<br>Limită UAT<br>Limită intravilan<br>Condar exproprie<br>Suprafețe exproprie<br>Imobile evidențiate OCPI<br>Construcții | Beneficiar:<br>Compania Națională de Administrare a Infrastructurii Rutiere |
|  | Executant:<br>GENERAL SURVEY CORPORATION<br>                                |





Cercetare amplasament  
 Serviciu Cadastral  
 Constantin Razvan CRETESCU

|                     |                         |   |
|---------------------|-------------------------|---|
| Coordonator proiect | BULETE Florina Madalina | Bulete Florina Madalina<br>30/08/2024 18:57:43 UTC+02 |
| Desenat             | Sanda Alexandra         |   |
| Verificat           | BULETE Florina Madalina |   |

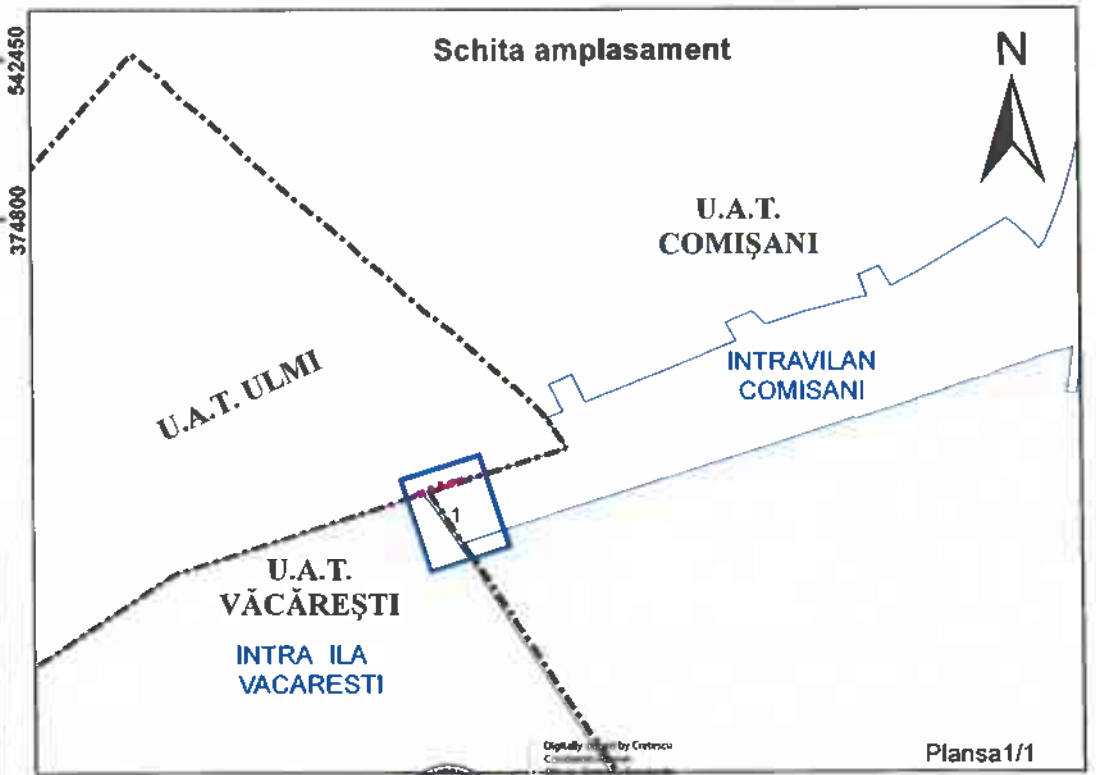




**PLAN TOPOGRAFIC - OBIECTIV DE INVESTIȚIE  
DN 71 BĂLDANA-TARGOVISTE-SINAIA  
U.A.T. ULMI  
Scara 1:500**

|   |  |
|---|--|
| <b>Legendă</b><br>● Punct cotat<br>— Limită construcții<br>— Limită proprietate<br>- - - Limită UAT<br>□ Limită Intravilan<br>□ Suprafețe expropriate/transfer<br>□ Coridor expropriere<br>□ Imobile evidență OCPI<br>□ Construcții | Beneficiar:<br>Compania Nationala de Administrare a Infrastructurii Rutiere<br> |
|   | Executant:<br>GENERAL SURVEY CORPORATION<br>                                    |

Sistem de proiecție Stereografic 1970  
Plan de referință Marea Neagră 1975



"Prezentul document recepționat este valabil însoțit de procesul verbal de recepție nr. 1335 / data 30.08.2024"

130260 / 30.08.2024

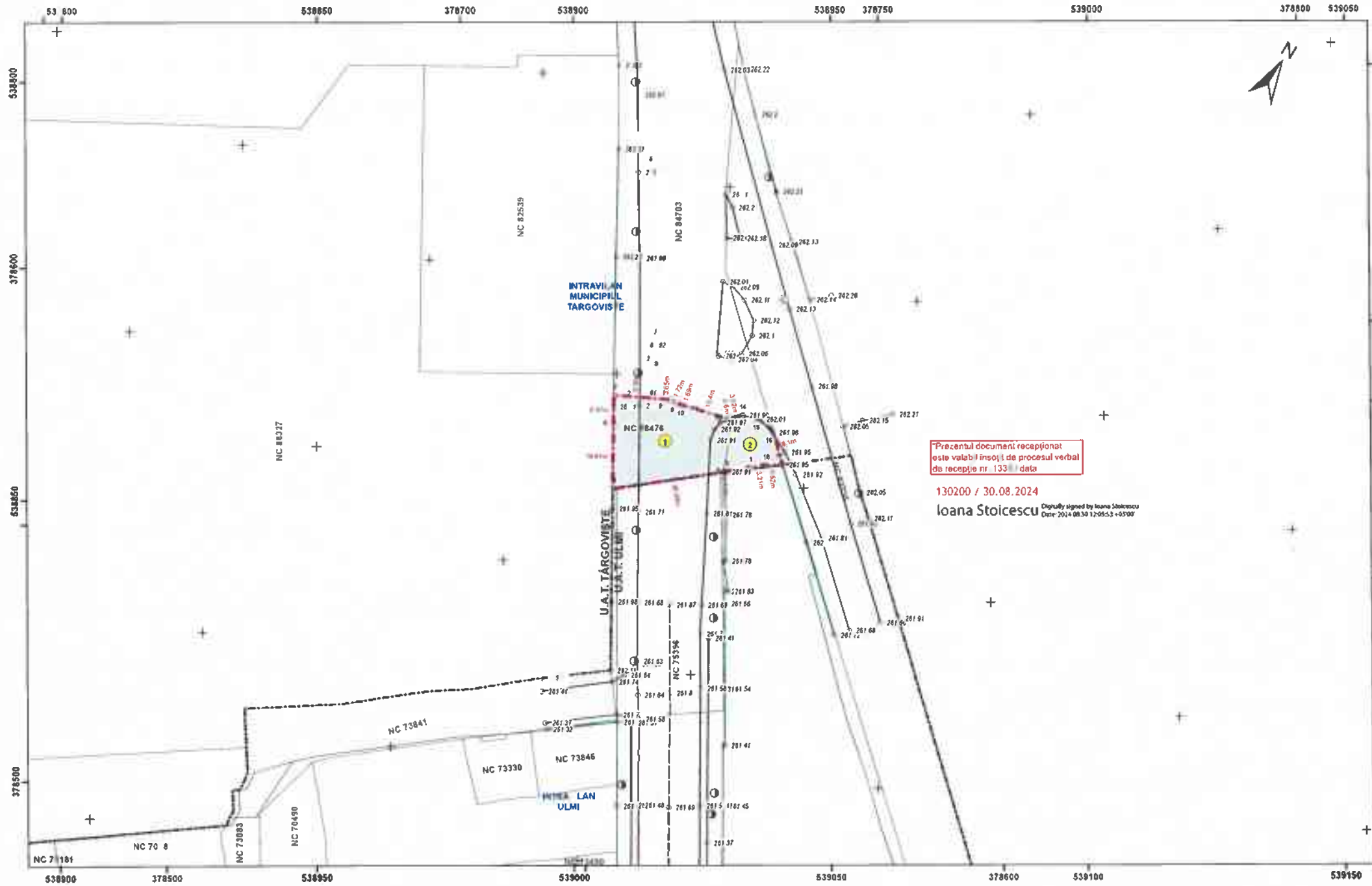
Ioana Stoicescu  
Digitally signed by Ioana Stoicescu  
Date: 2024.08.30 13:52:45 +03'00'

Certificare amplasament  
Brou Cadastru  
Constantin Razvan CRETESCU





Revizor, onCNAIR DRDP  
BUCUREȘTI, în Sediul  
Com. Chișinău, str. Ștef. cel Mare, nr. 80,  
gheretaCom. Constantin  
Razvan, serialNumber=CC022  
on-Cadastre  
Date: 2024.08.28 11:55:27  
verif

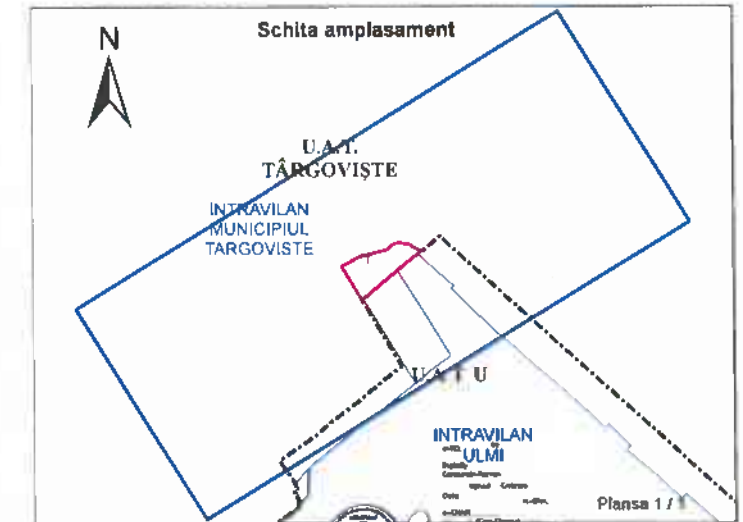
|                     |                         |   |
|---------------------|-------------------------|---|
| Coordonator proiect | BULETE Florina Madalina | BULETE FLORINA-MADALINA<br>Digitally signed by BULETE FLORINA-MADALINA<br>Date: 2024.08.29 10:25:53 +03'00' |
| Desenat             | Sandu Alexandra         |   |
| Verificat           | BULETE Florina Madalina |   |



**PLAN TOPOGRAFIC - OBIECTIV DE INVESTIȚIE  
 DN 71 BĂLDANA-TARGOVISTE-SINAIA  
 U.A.T. TĂRGOVIȘTE  
 Scara 1:500**

|   |   |
|---|---|
| <b>Legendă</b><br>● Punct cotat<br>— Limită construcții<br>— Limită proprietate<br>- - - Limită UAT<br>□ Limită Intravilan<br>□ Suprafețe expropriate/<br>transfer<br>□ Coridor expropriere<br>□ Imobile evidență OCPI<br>□ Construcții | Beneficiar:<br>Compania Nationala de Administrare<br>a Infrastructurii Rutiere<br> |
|   | Executant:<br>GENERAL SURVEY<br>CORPORATION<br>                                    |

Sistem de proiectie Stereografic 1970  
 Plan de referință Marea Neagră 1975



Certificare amplasament  
 Birou Cadastru  
 Constantin Razvan CRETESCU

|                     |                         |  |
|---------------------|-------------------------|--|
| Coordonator proiect | BULETE Florina Mădălina | Digitally signed by<br>BULETE FLORINA-<br>MADALINA<br>Date: 2024.08.29<br>10:16:07 +0300 |
| Desenat             | Sandu Alexandra         |  |
| Verificat           | BULETE Florina Mădălina |  |