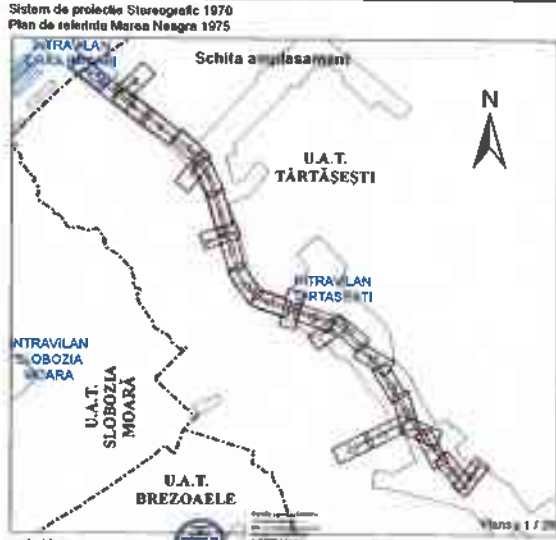
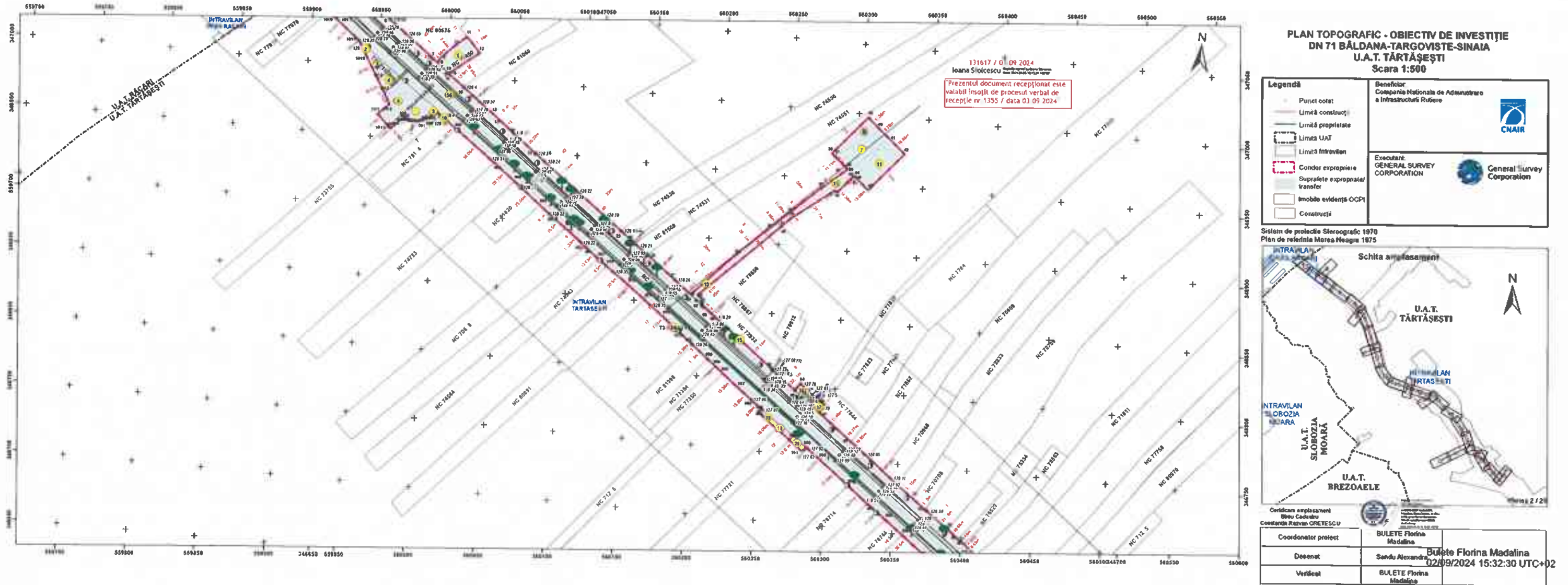


PLAN TOPOGRAFIC - OBIECTIV DE INVESTIȚIE
DN 71 BĂLDANA-TĂRGOVIȘTE-SINAIA
U.A.T. TĂRTĂȘEȘTI
Scara 1:500

Legendă Punct cotat Limită construcții Limită proprietate Limită UAT Limită Intravilan Coridor exproprie Suprafețe exproprie/transfer Imobile evidențiate OCPI Construcții	Beneficiar Compania Națională de Administrare a Infrastructurii Rutiere
	Executor GENERAL SURVEY CORPORATION

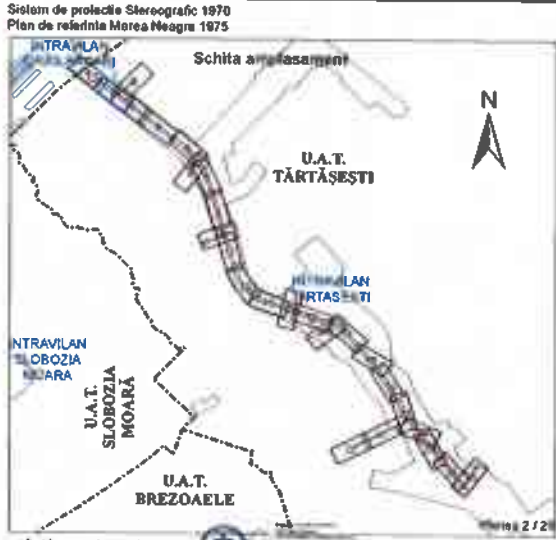


Coordonator proiect	ULETE Florina Madalina	Bulet Florina Madalina 02/09/2024 15:32:30 UTC+02
Desenat	Sandu Alexandru	
Verificat	BULETE Florina Madalina	



**PLAN TOPOGRAFIC - OBIECTIV DE INVESTIȚIE
DN 71 BĂLDANA-TĂRGOVIȘTE-SINAIA
U.A.T. TĂRTĂȘEȘTI
Scara 1:500**

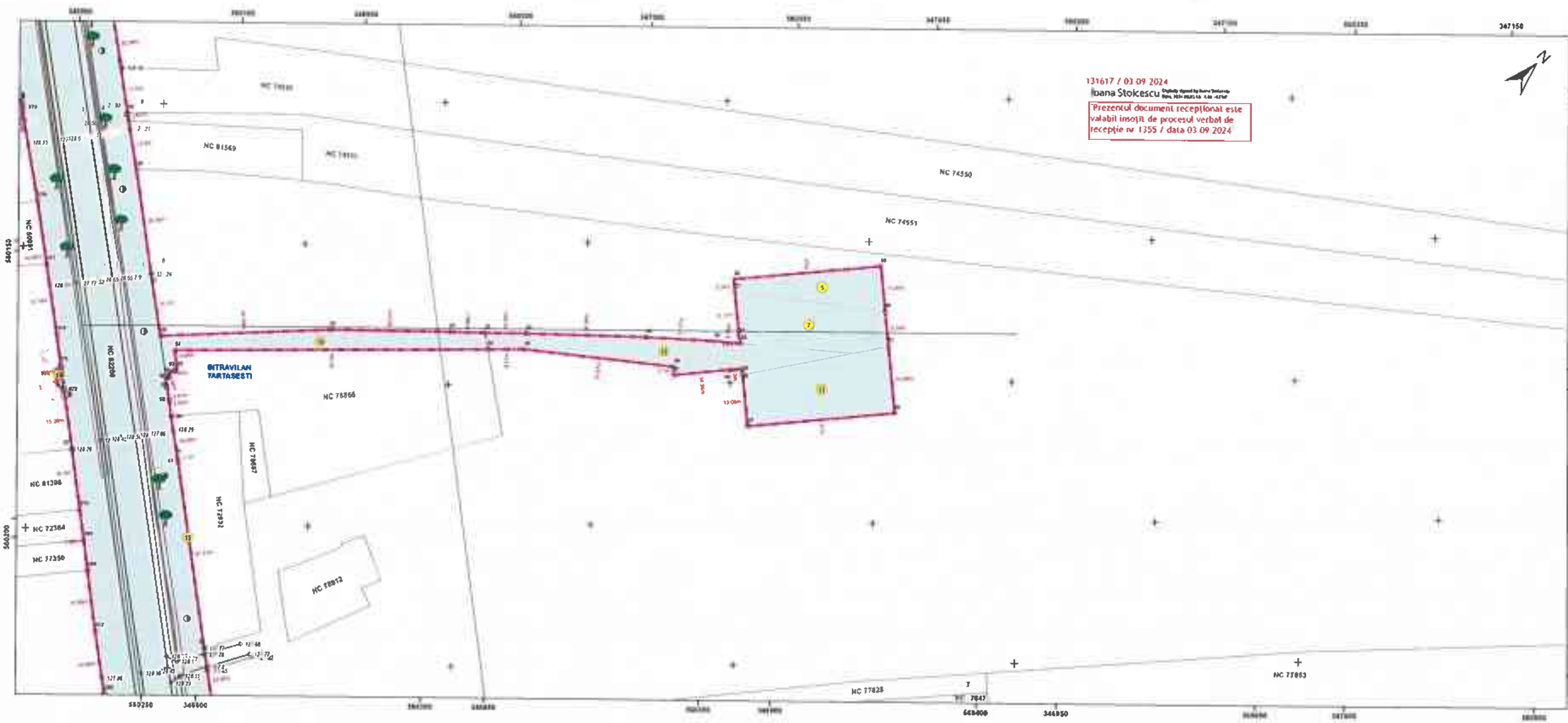
Legendă	Beneficiar Compania Națională de Administrare a Infrastructurii Rutiere
Punct cotaț	
Limită construcții	Executant: GENERAL SURVEY CORPORATION
Limită proprietate	
Limită UAT	
Limită intravilan	
Conduc expropriere	
Suprafețe expropriate/transfer	
Imobile evidențiate OCPI	
Construcții	



Certificăm amplasament
Bănu Cădăru
Constantin Reșvan CREȚESCU

Coordonator proiect	BULETE Florina Madalina
Deziner	Sandu Alexandra
Verificat	BULETE Florina Madalina

Bulet Florina Madalina
02/09/2024 15:32:30 UTC+02



PLAN TOPOGRAFIC - OBIECTIV DE INVESTIȚIE
DN 71 BĂLDANA-TARGOVISTE-SINAIA
U.A.T. TĂRTĂȘEȘTI
 Scara 1:500

Legendă	Beneficiar: Compania Națională de Administrare a Infrastructurii Rutiere
Punct cotat	
Limită construcții	
Limită proprietate	
Limită UAT	
Limită intravilan	
Coridor exproprieza	Executor: GENERAL SURVEY CORPORATION
Suprafețe expropriate/ transfer	
Imobile evidențiate OCPI	
Construcții	

Sistem de proiectie Stereografic 1970
 Plan de referință Marea Neagră 1975

Schita amplasament

Planșă 3 / 24

Coordonator proiect	BULETE Florina Madalina
Desenat	Sandu Alexandra
Verificat	BULETE Florina Madalina

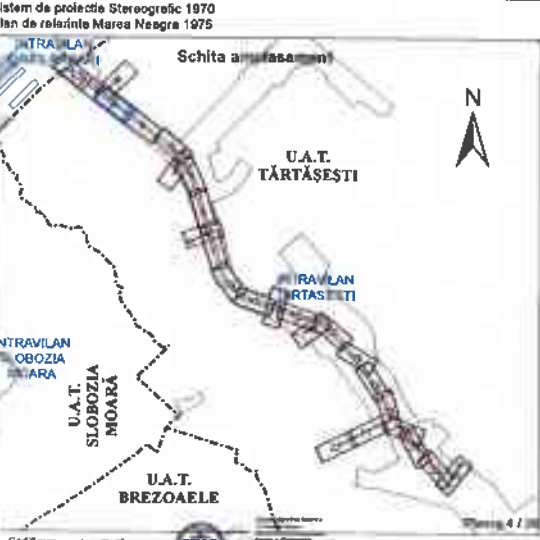
Constantin Razvan CRETESCU
 Certificat amplasament
 Brosa Cadastru
 02/09/2024 15:32:30 UTC+02



131617 / 03.09.2024
 Ioana Stoicescu
 Prezentul document, recepționat este
 valabil însoțit de procesul verbal de
 recepție nr 1355 / data 03.09.2024

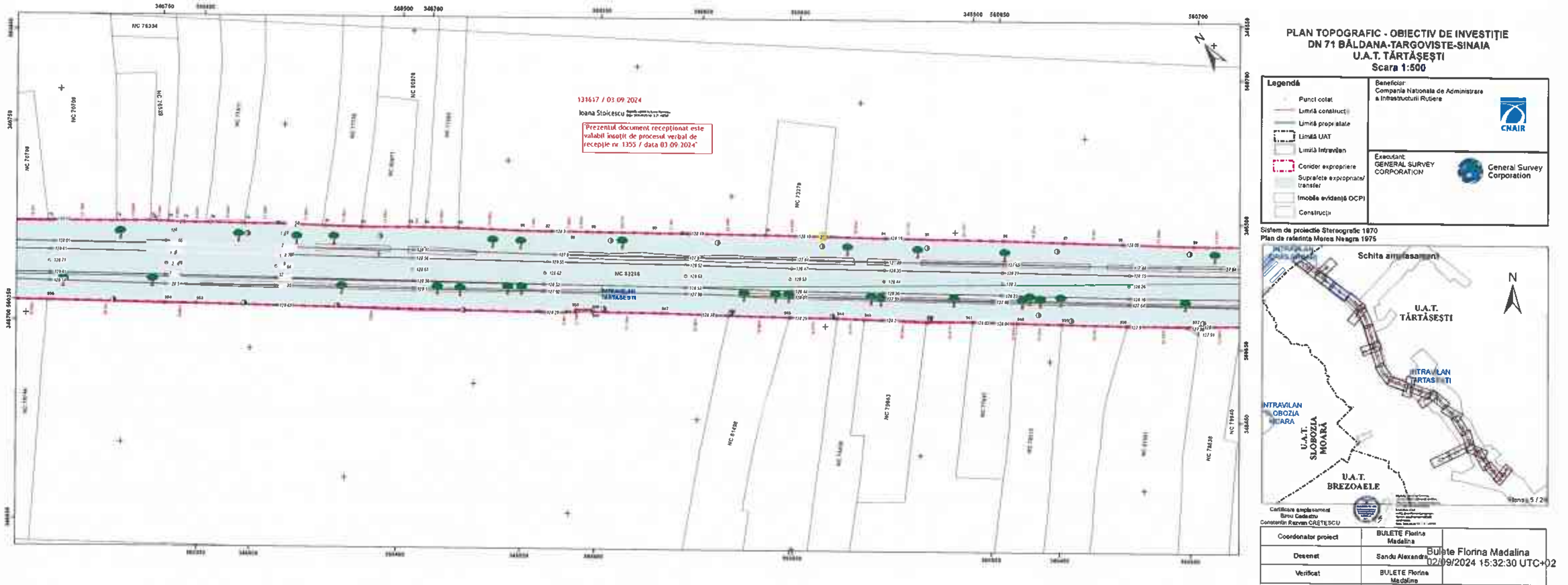
PLAN TOPOGRAFIC - OBIECTIV DE INVESTIȚIE
DN 71 BĂLDANA-TARGOVISTE-SINAIA
U.A.T. TĂRTĂȘEȘTI
Scara 1:500

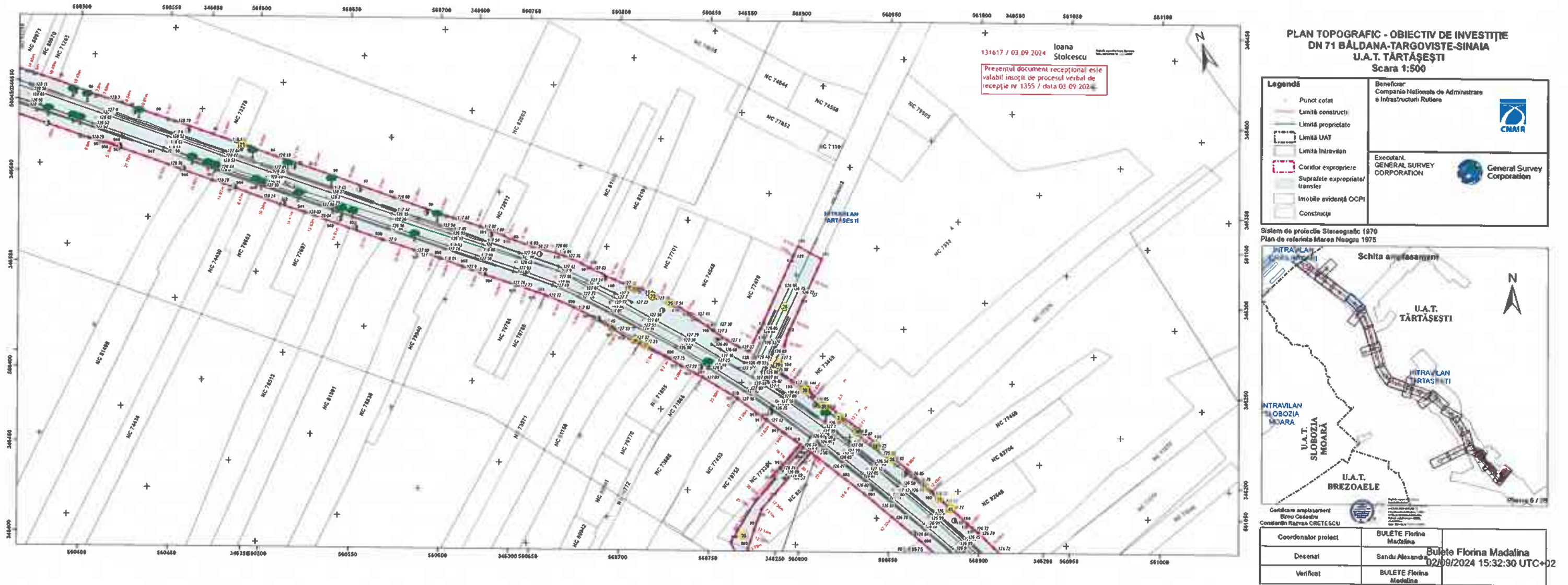
Legendă	Beneficiar: Compania Națională de Administrare e Infrastructurii Rurale
<ul style="list-style-type: none"> Linie cota Linie construcție Linie proprietate Linie UAT Linie interviu Coider expropriere Suprafețe expropriate/transfer Imobile evidențiate OCPI Construcții 	 Executor: GENERAL SURVEY CORPORATION

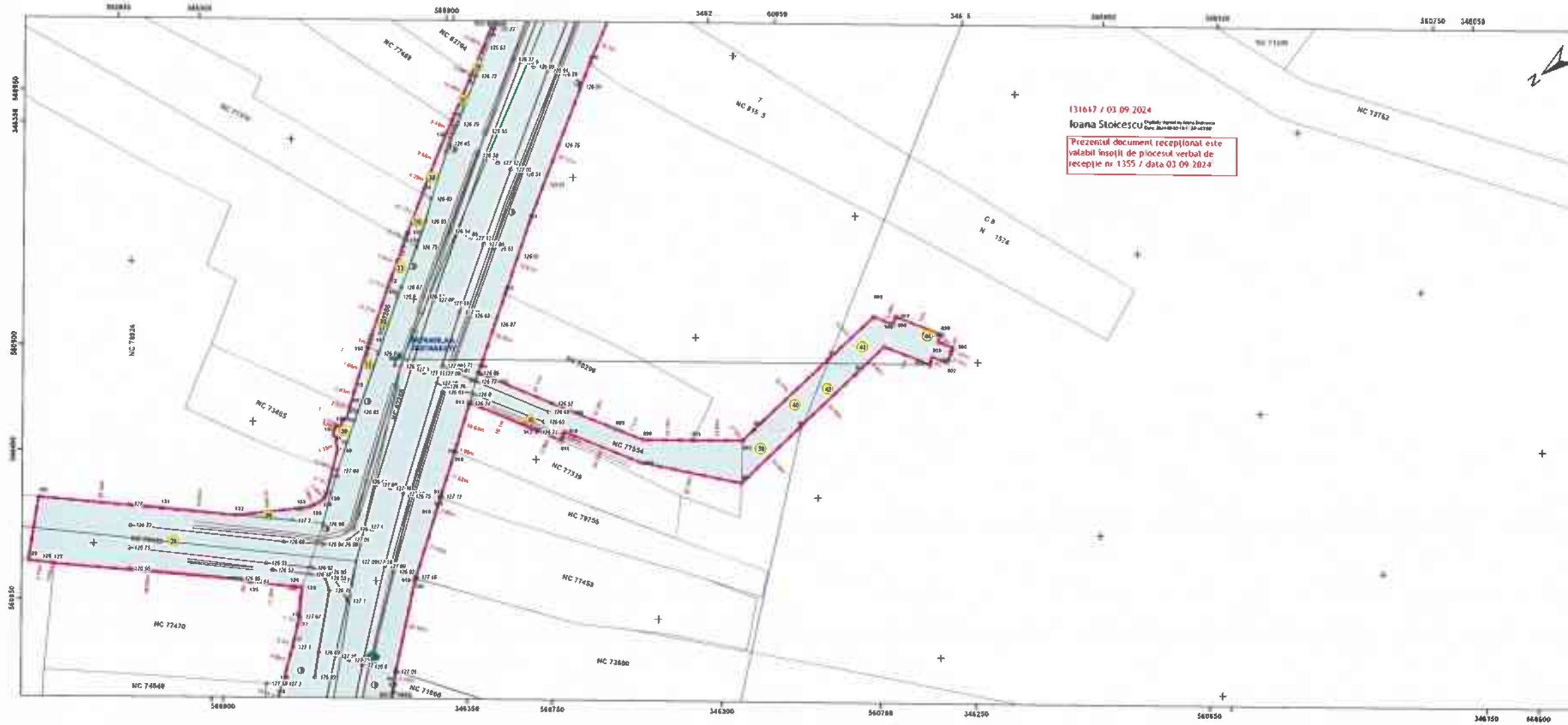


Coordonator proiect	BULETE Florina Madalina
Desenat	Sandu Alexandru
Verificat	BULETE Florina Madalina

02/09/2024 15:32:30 UTC+02

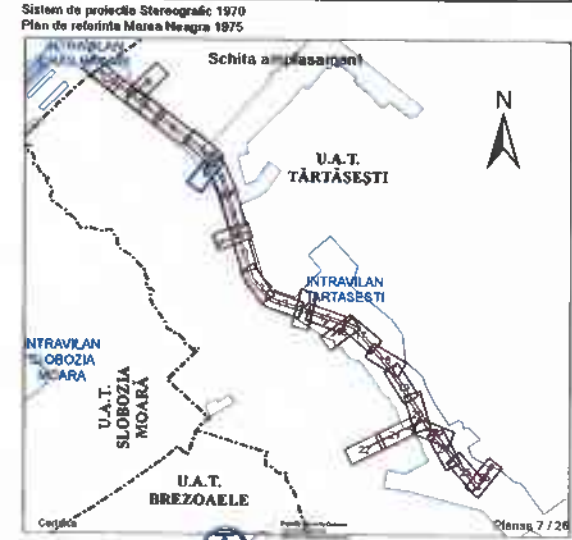






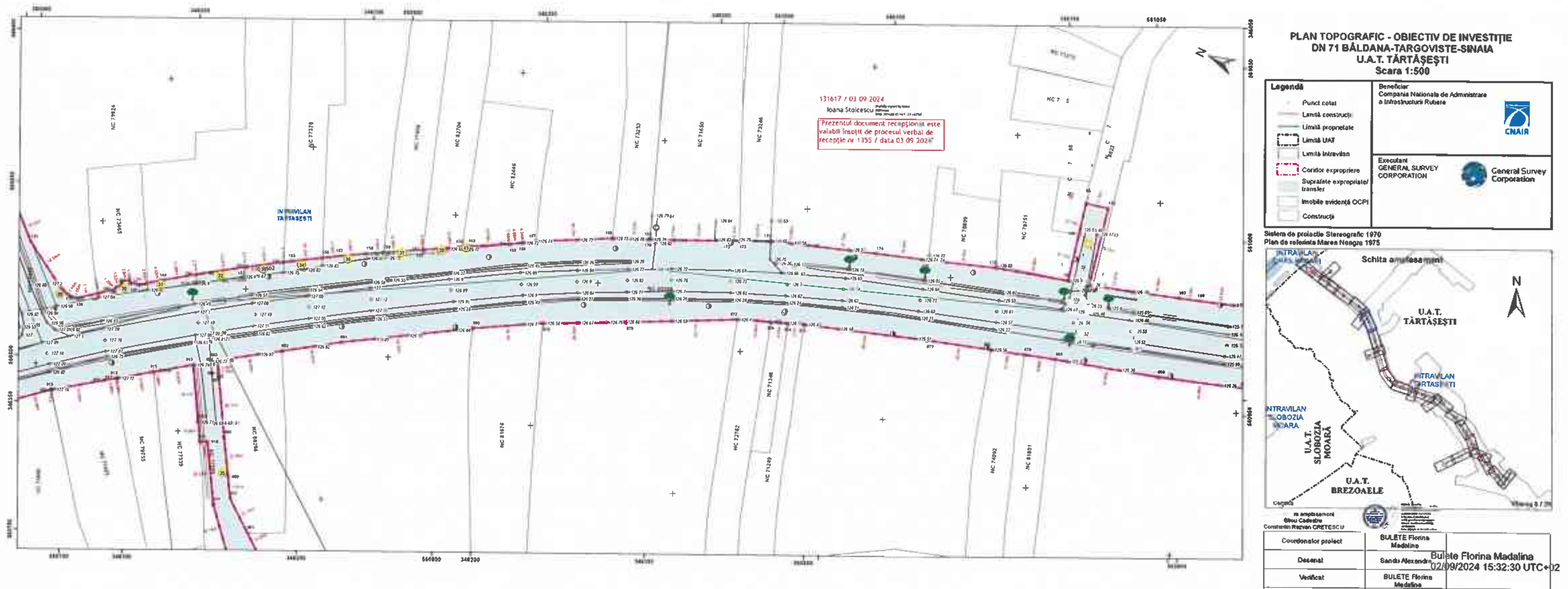
**PLAN TOPOGRAFIC - OBIECTIV DE INVESTIȚIE
DN 71 BĂLDANA-TARGOVISTE-SINAIA
U.A.T. TĂRTĂȘEȘTI
Scara 1:500**

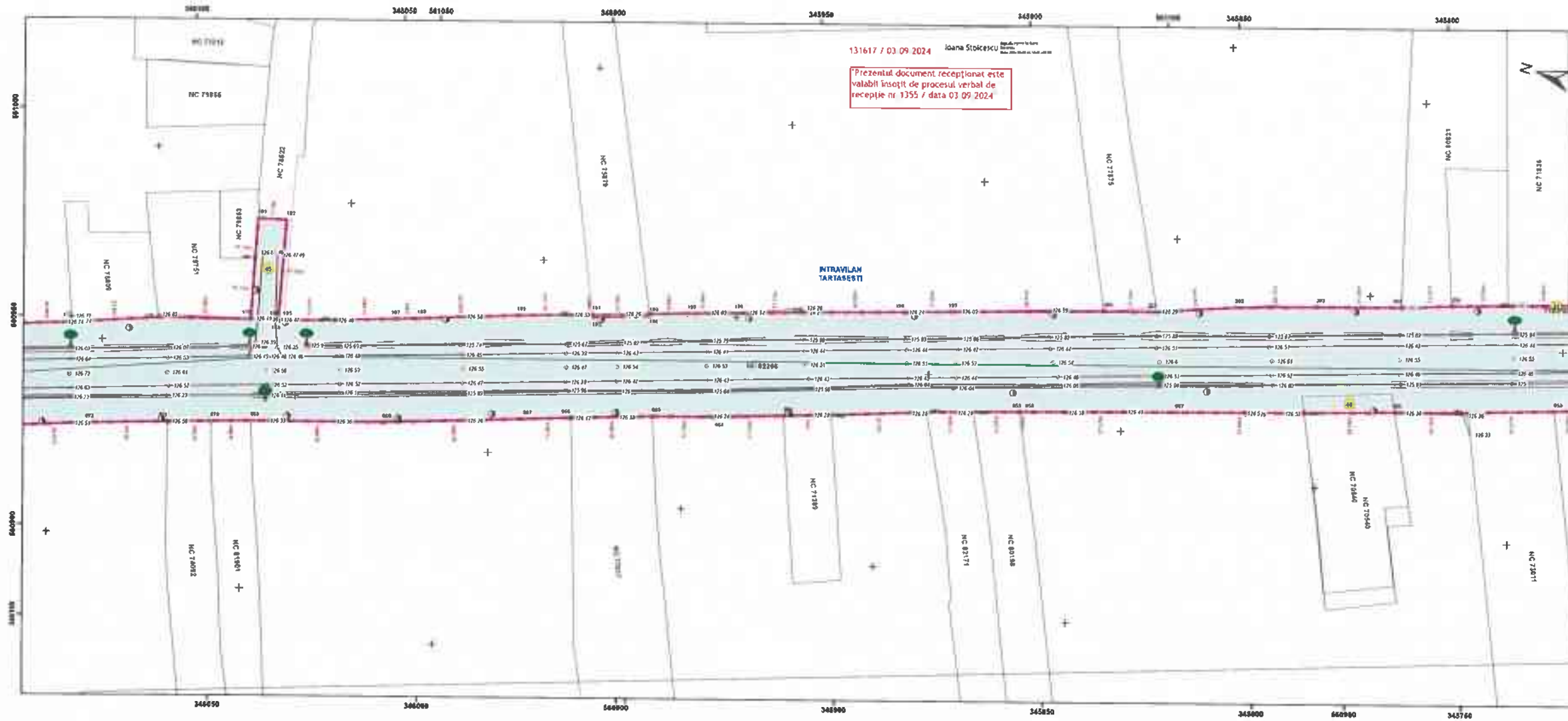
Legendă	Beneficiar: Compania Națională de Administrare a Infrastructurii Rutiere
<ul style="list-style-type: none"> Punct total Limită construcții Limită proprietate Limită UAT Limită intravilan Coidor expropriere Suprafețe expropriate/transfer Imobile evidențiate OCPI Construcții 	 Ereducant: GENERAL SURVEY CORPORATION



Coordonator proiect	BULETE Florina Madalina
Desenat	Sandu Alexandru
Verificat	BULETE Florina Madalina

Bulet Florina Madalina
02/09/2024 15:32:30 UTC+02





PLAN TOPOGRAFIC - OBIECTIV DE INVESTIȚIE
DN 71 BĂLDANA-TARGOVISTE-SINALIA
U.A.T. TĂRTĂȘEȘTI
Scara 1:500

Legendă	
<p>nefoliar mpmpana Nationala de Administrare Infrastructurii Rubere</p> <p>Ex</p> <p>nefoliant NERAL SURVEY CORPORATION</p> <p>General Survey Corporation</p>	<p>nefoliar mpmpana Nationala de Administrare Infrastructurii Rubere</p> <p>Ex</p> <p>nefoliant NERAL SURVEY CORPORATION</p> <p>General Survey Corporation</p>

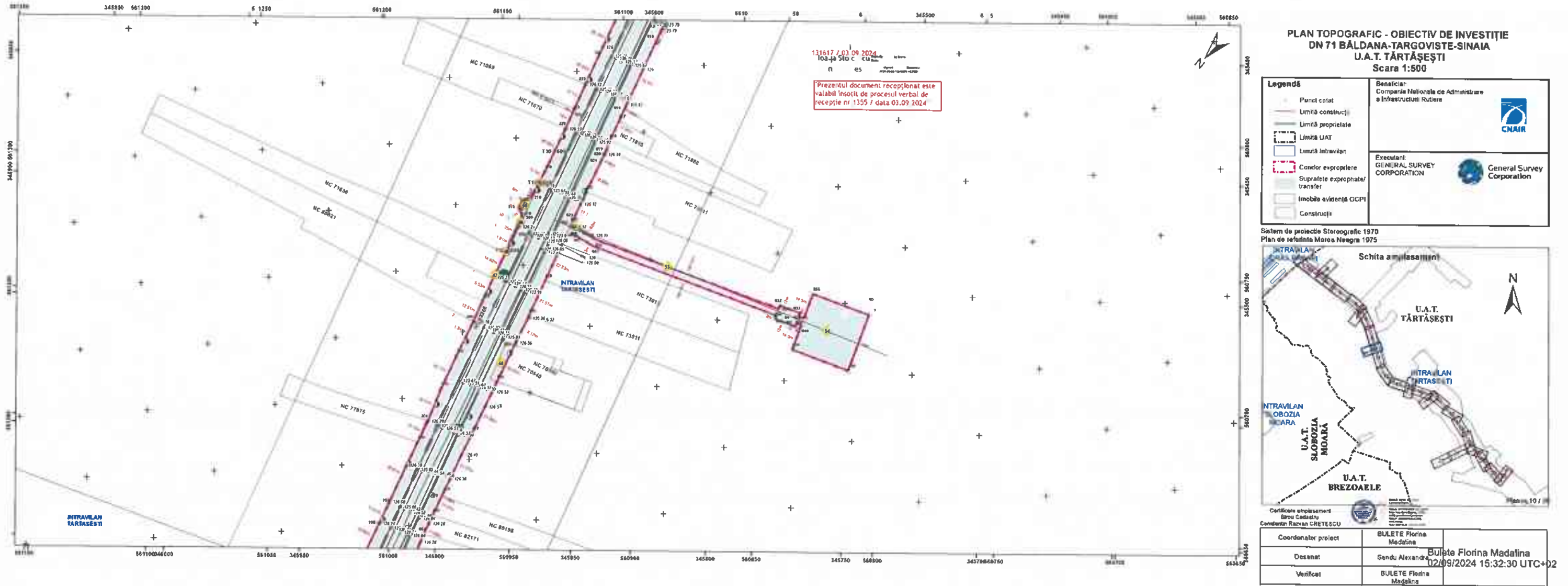
Sistem de proiectie Stereografic
 Plan de referință Marea Neagră 95

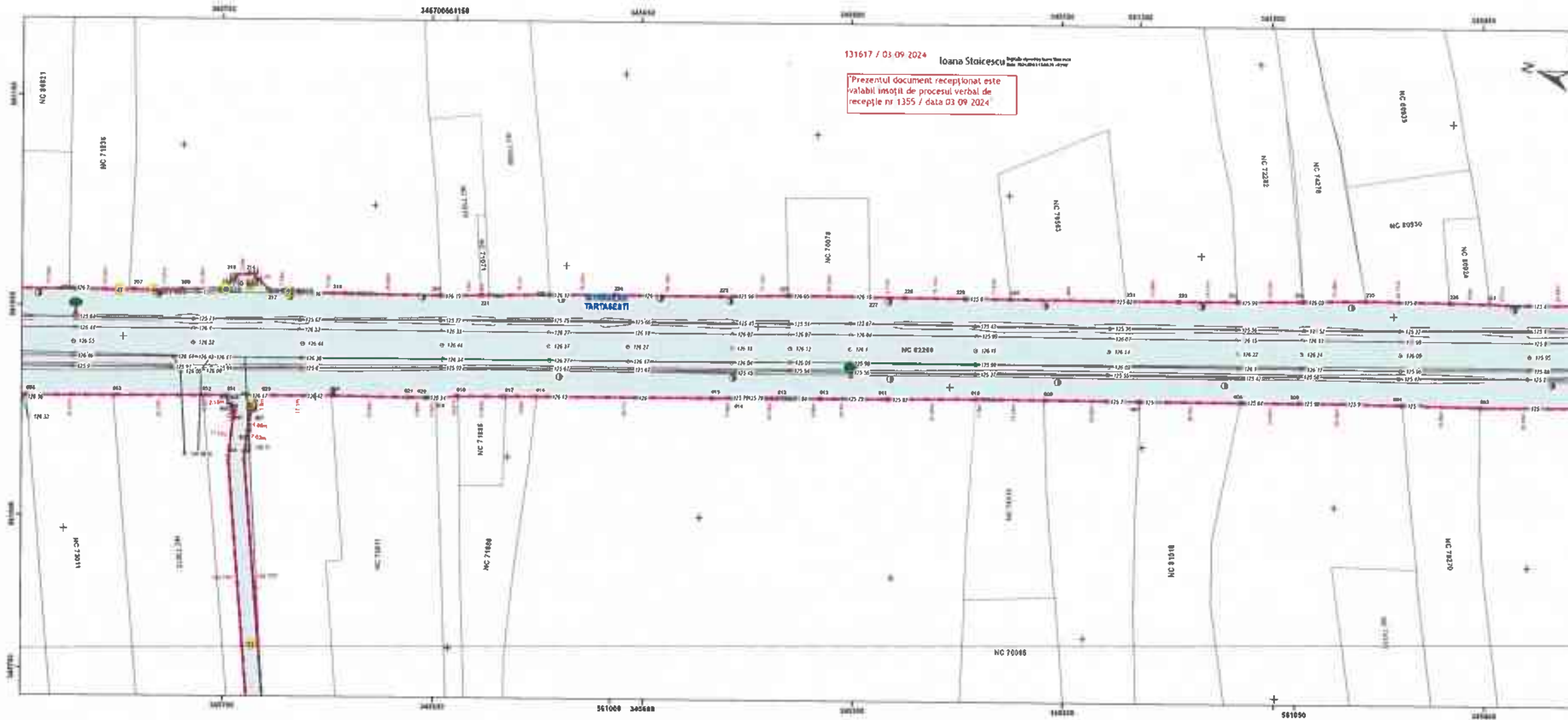
Schita amplasament

Cartica amplasament
 Bazei Cadastru
 Coordonari Razvan CRETESCU

Coordonator proiect	BULETE Florina Madalina
Desenat	Sandu Alexan
Verificat	BULETE Florina Madalina

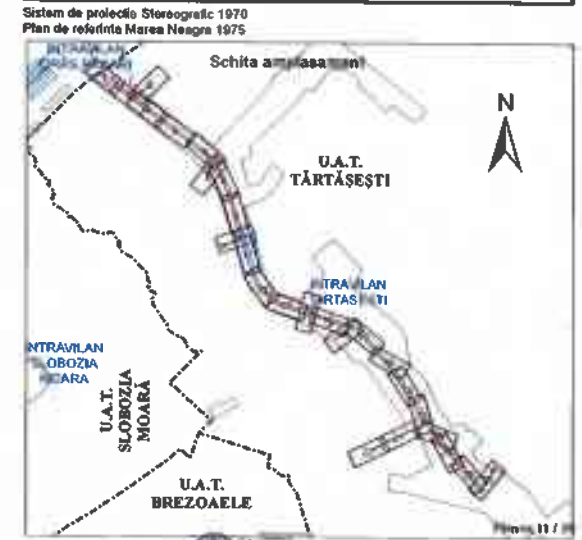
Bulet Florina Madalina
 02/09/2024 15:32:30 UTC+02



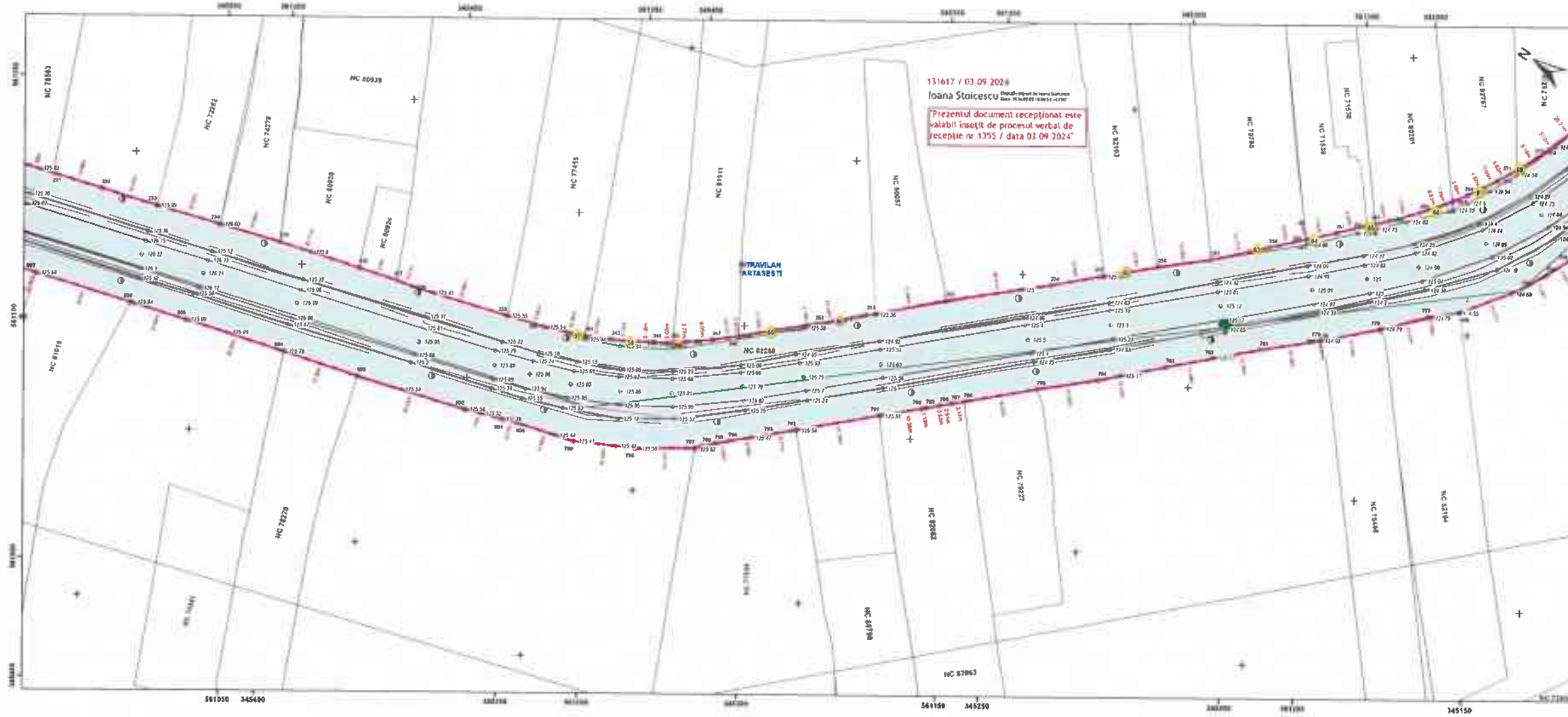


**PLAN TOPOGRAFIC - OBIECTIV DE INVESTIȚIE
DN 71 BĂLDANA-TĂRGOVIȘTE-SINAIA
U.A.T. TĂRTĂȘEȘTI
Scara 1:500**

Legendă Punct cotel Limită construcții Limită proprietate Limită UAT Limită intravilan Condiții expropriere Suprafețe expropriate/transfer Imobile evidențiate OCPI Construcții	Beneficiar: Compania Națională de Administrare a Infrastructurii Rutiere
	Executor: GENERAL SURVEY CORPORATION

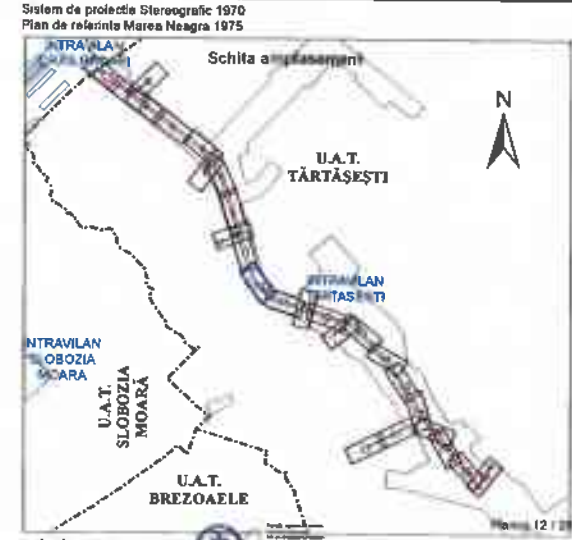


Coordonator proiect	BULETE Florina Madalina	Bulet Florina Madalina 02/09/2024 15:32:30 UTC+02
Desenat	Sandu Alexandra	
Verificat	BULETE Florina Madalina	



PLAN TOPOGRAFIC - OBIECTIV DE INVESTIȚIE
DN 71 BĂLDANA-TÂRGOVIȘTE-SINAIA
U.A.T. TÂRTOȘEȘTI
 Scara 1:500

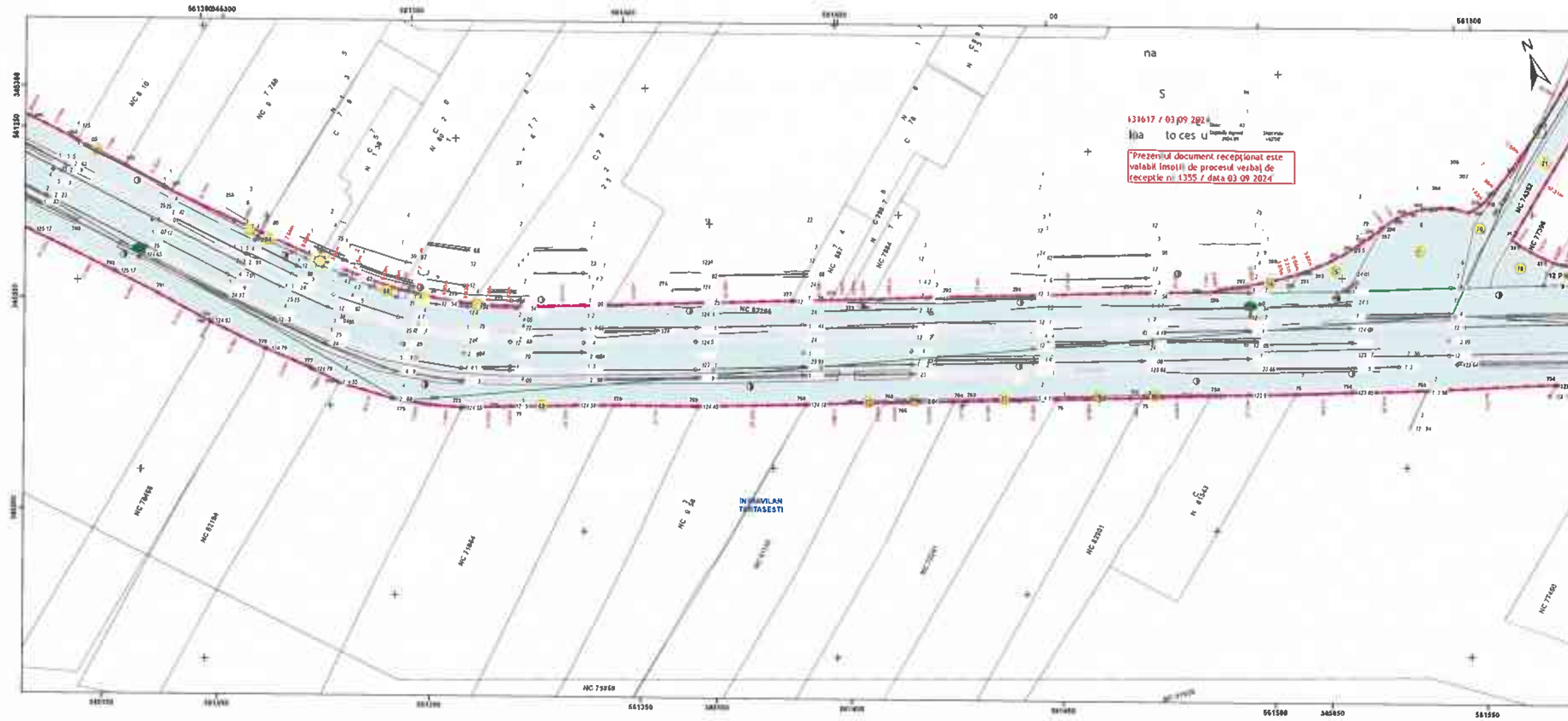
Legendă	Beneficiar: Compania Națională de Administrare a Infrastructurii Rutiere
<ul style="list-style-type: none"> — Efect cota — ită construcții — Limită proprietate — Limită UAT — Limită Intravilan — Coridor expropriere — Suprafețe expropriate/transfer — (mobile evidență OCPI) — Construcții 	Executant: GENERAL SURVEY CORPORATION



Certificare amplasament
 Birou Cadastru
 Constantin Razvan CRETESCU

Coordonator proiect	BULETE Florina Madalina
Desenat	Sandu Alexandru
Verificat	BULETE Florina Madalina

Buletă Florina Madalina
02/09/2024 15:32:30 UTC+02



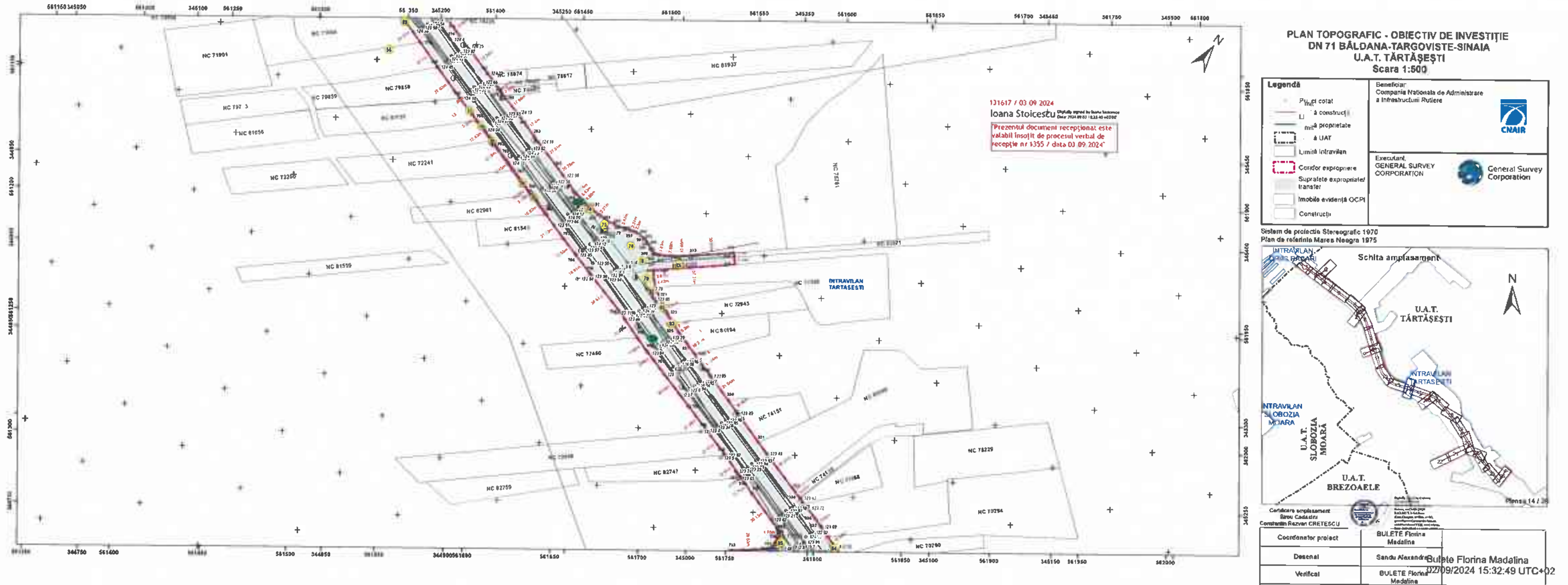
**PLAN TOPOGRAFIC - OBIECTIV DE INVESTIȚIE
DN 71 BĂLDANA-TĂRGOVIȘTE-SINAIA
U.A.T. TĂRTOȘEȘTI
Scara 1:500**

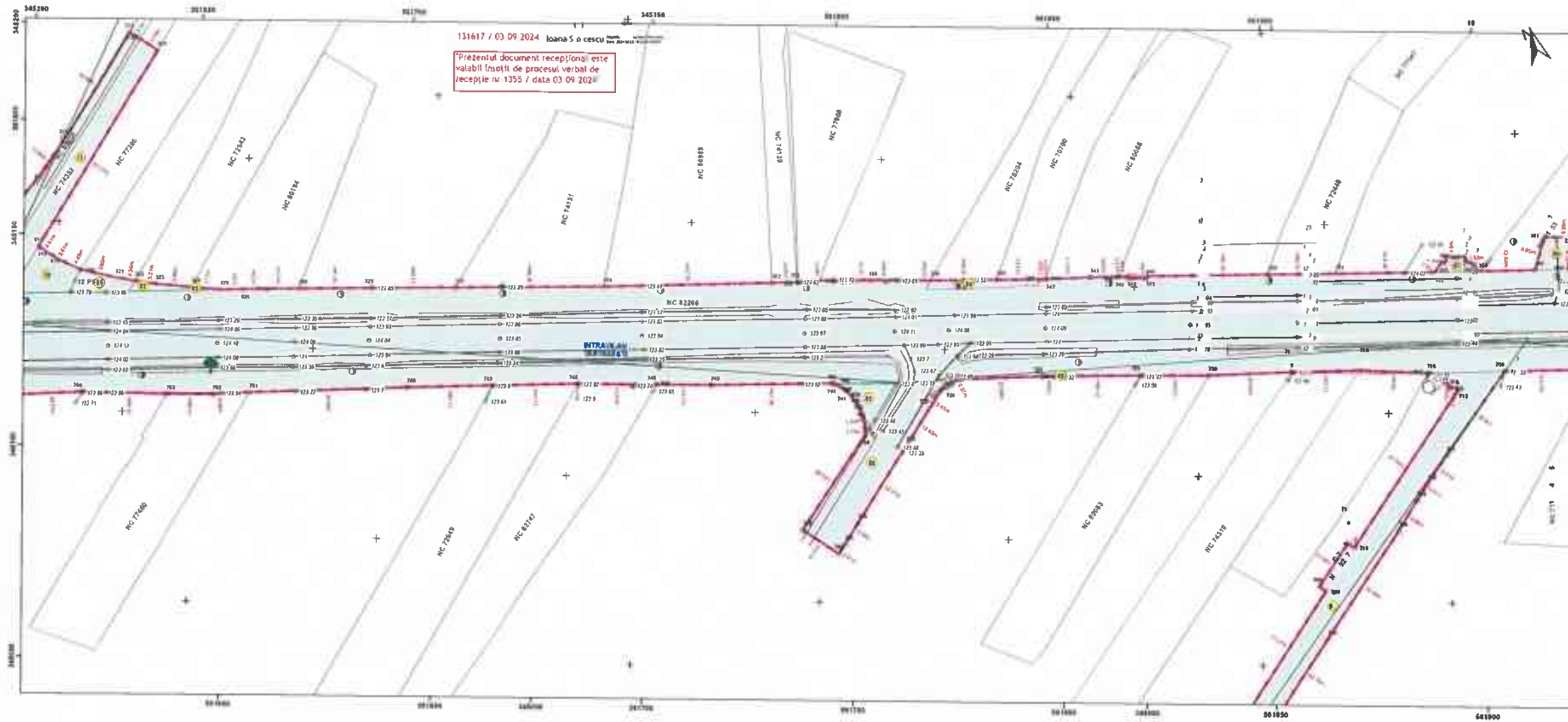
Legendă	● Punct cotat	Beneficiar: Compania Națională de Administrare a Infrastructurii Rutiere	
	— Limită construcții		
— Limită proprietate	— Limită UAT	Executant: GENERAL SURVEY CORPORATION	
— Limită intravilan	— Coridor exproprie		
— Suprafețe exproprie/transfer	— Imobile evidențiate OCPI		
— Construcții			

Sistem de proiecție Stereografic 1970
Plan de referință Marea Neagră 1975



Certificat amplasament București Constantin Neagoe CAETESCU		BULETE Florina Madalina Sandu Alexandru 02/09/2024 15:32:30 UTC+02	
Coordonator proiect	BULETE Florina Madalina		
Disenot	Sandu Alexandru		
Verificat	BULETE Florina Madalina		



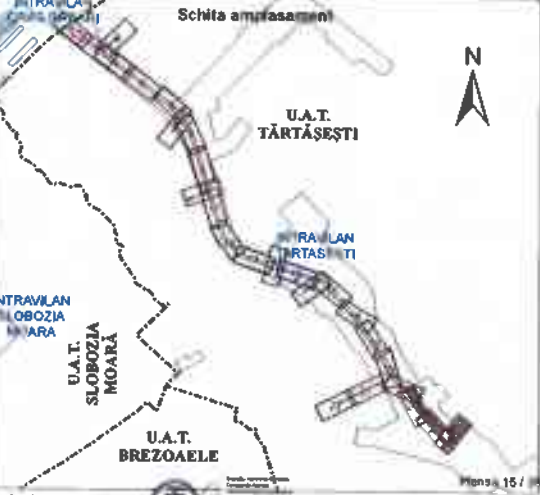


131617 / 03.09.2024 Ioana S o cescu
 *Prezentul document receptional este
 valabil însoțit de procesul verbal de
 recepție nr. 1355 / data 03.09.2024*

PLAN TOPOGRAFIC - OBIECTIV DE INVESTIȚIE
DN 71 BĂLDANA-TARGOVISTE-SINAIA
U.A.T. TĂRTĂȘEȘTI
 Scara 1:500

Legendă Punct cota Limită construcții Limită proprietate Limită UAT Limită intravilan Sonda expr. e. t. uprelt e xpripta / ransler Imobile evidențiate OCPI Construcții	Beneficiar: Compania Națională de Administrare a Infrastructurii Rutiere
	Executor: GENERAL SURVEY CORPORATION

Sistem de proiecție Stereografic 1970
 Plan de referință Marea Neagră 1875

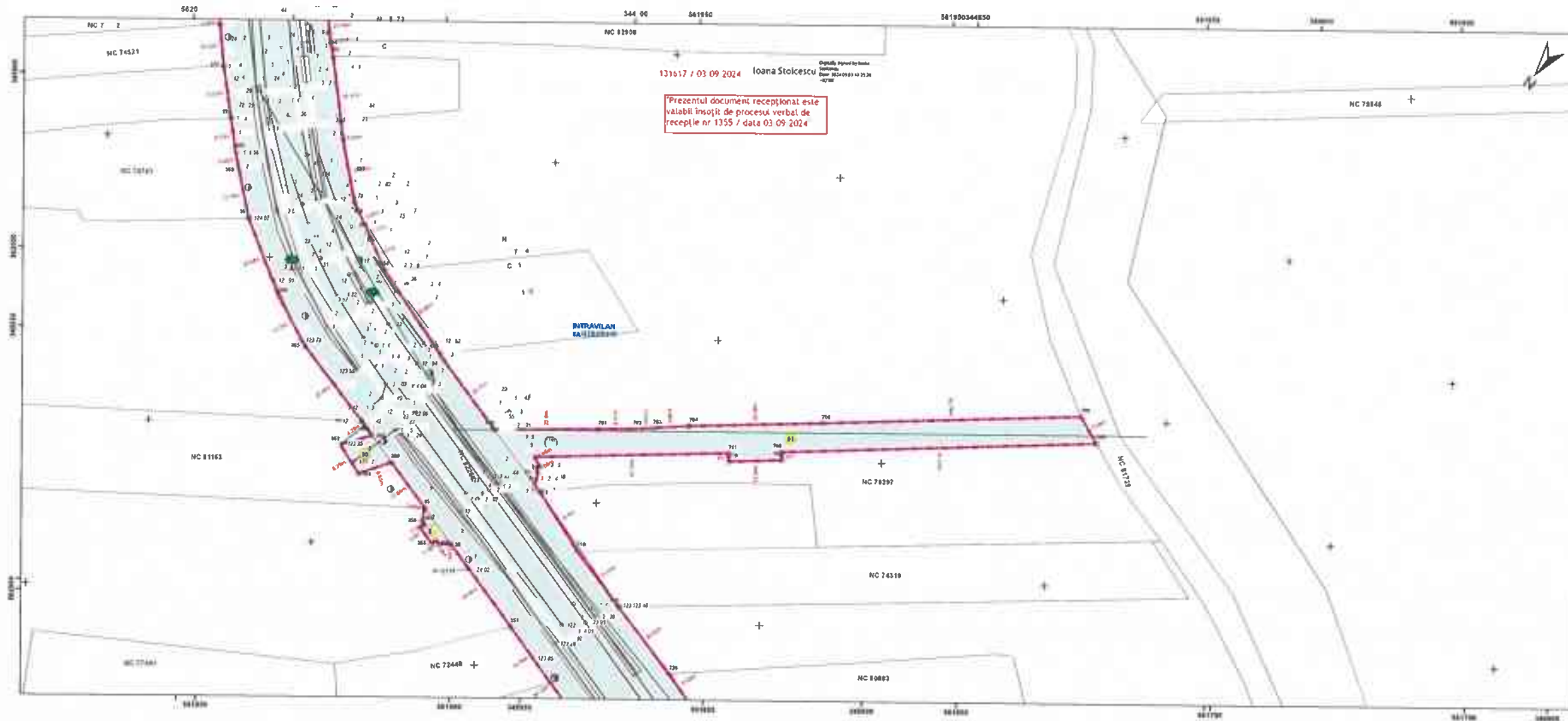


Coordonator proiect: BULETE Florina Madalina



Desenat: Sonda Alexandra Bulete Florina Madalina

Verificat: BULETE Florina Madalina

12/09/2024 15:32:49 UTC+02



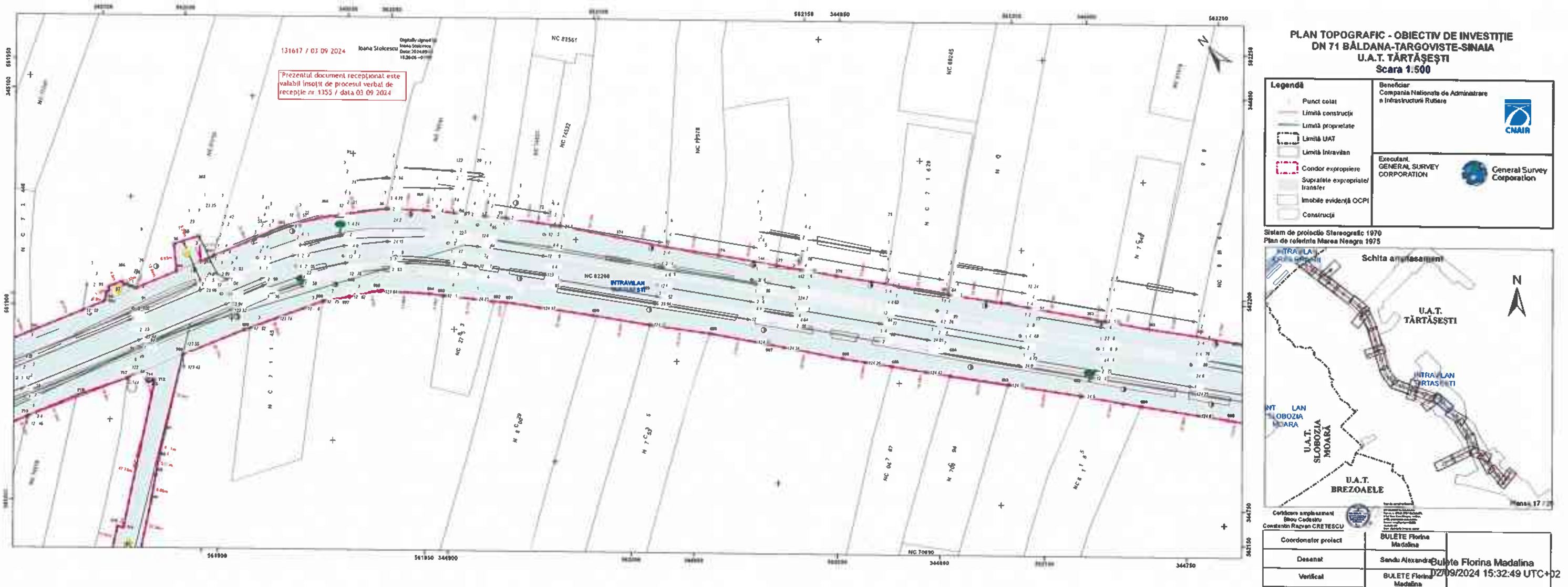
**PLAN TOPOGRAFIC - OBIECTIV DE INVESTIȚIE
DN 71 BĂLDANA-TĂRGOVIȘTE-SINAIA
U.A.T. TĂRTĂȘEȘTI
Scara 1:500**

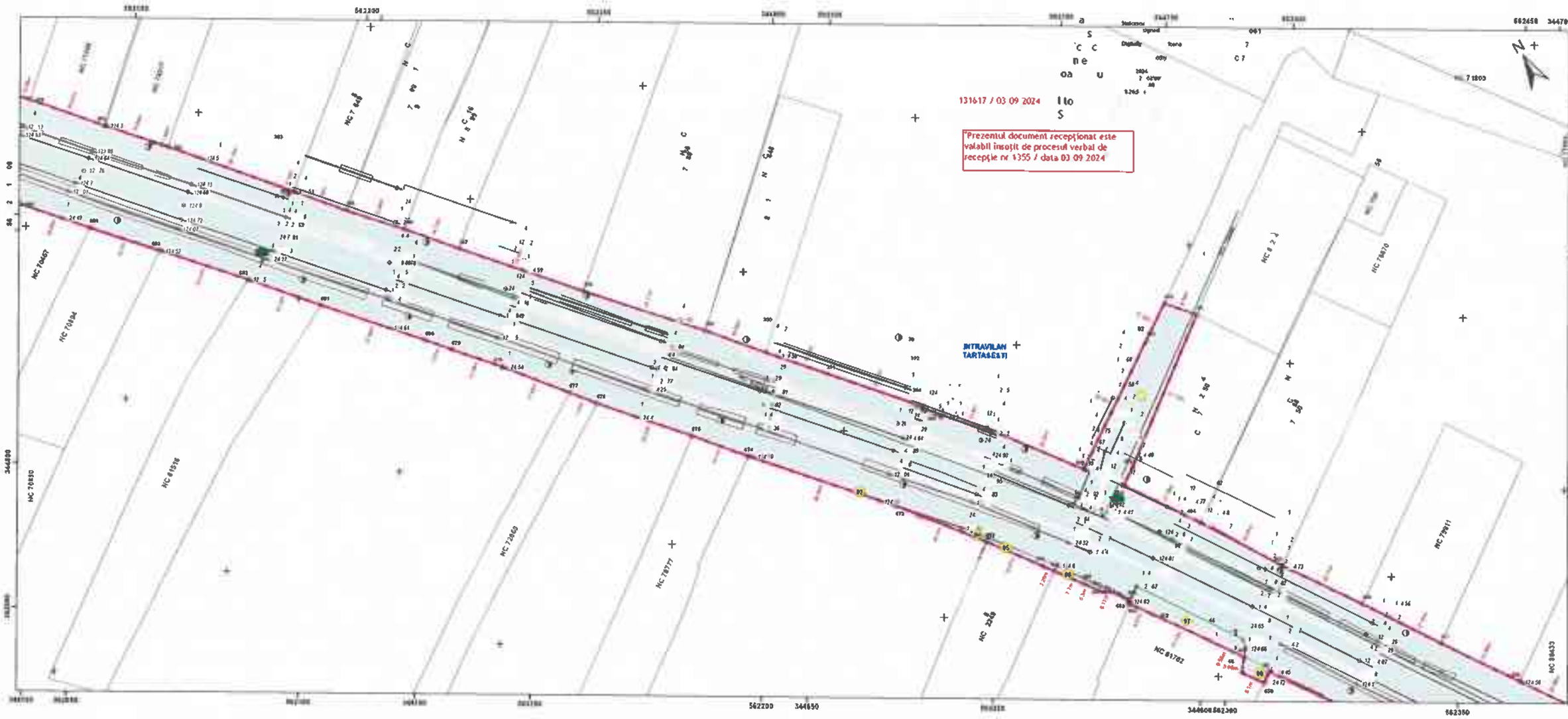
Legendă Punct cotat Limită construcții Limită proprietate Limită UAT Limită intravilan Coridor expropriere Suprafețe expropriate / transfer Imobile evidențiate OCPI Construcții	Beneficiar: Compania Națională de Administrare și Infrastructură Rutieră 
	Executori: GENERAL SURVEY CORPORATION 

Sistem de proiecție Stereografic 1970
Plan de referință Marea Neagră 1975



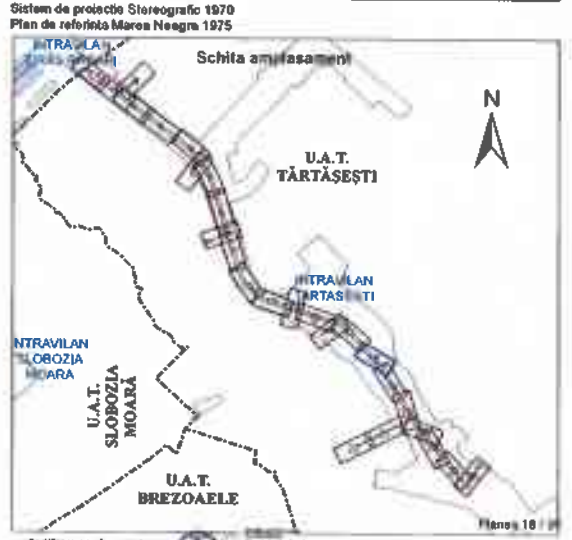
Conținutul planului este în proprietatea Birou Cadastru Constantin REȘVAN CRETESCU	
Coordonator proiect Desenat Verificat	BULETE Florina Madalina Sandu Alexandru BULETE Florina Madalina
Buletă Florina Madalina 02/09/2024 15:32:49 UTC+02	





**PLAN TOPOGRAFIC - OBIECTIV DE INVESTIȚIE
DN 71 BĂLDANA-TĂRGOVIȘTE-SINAIA
U.A.T. TĂRTĂȘEȘTI
Scara 1:500**

Legendă	Beneficiar: Compania Națională de Administrare a Infrastructurii Rutiere
Punct cotat	
Limită construcție	
Limită proprietate	
Limită UAT	
Limită intravilan	
Coridor exproprie	Executant: GENERAL SURVEY CORPORATION
Suprafețe exproprie/transfer	
Imobile evidențiate OCPI	
Construcții	

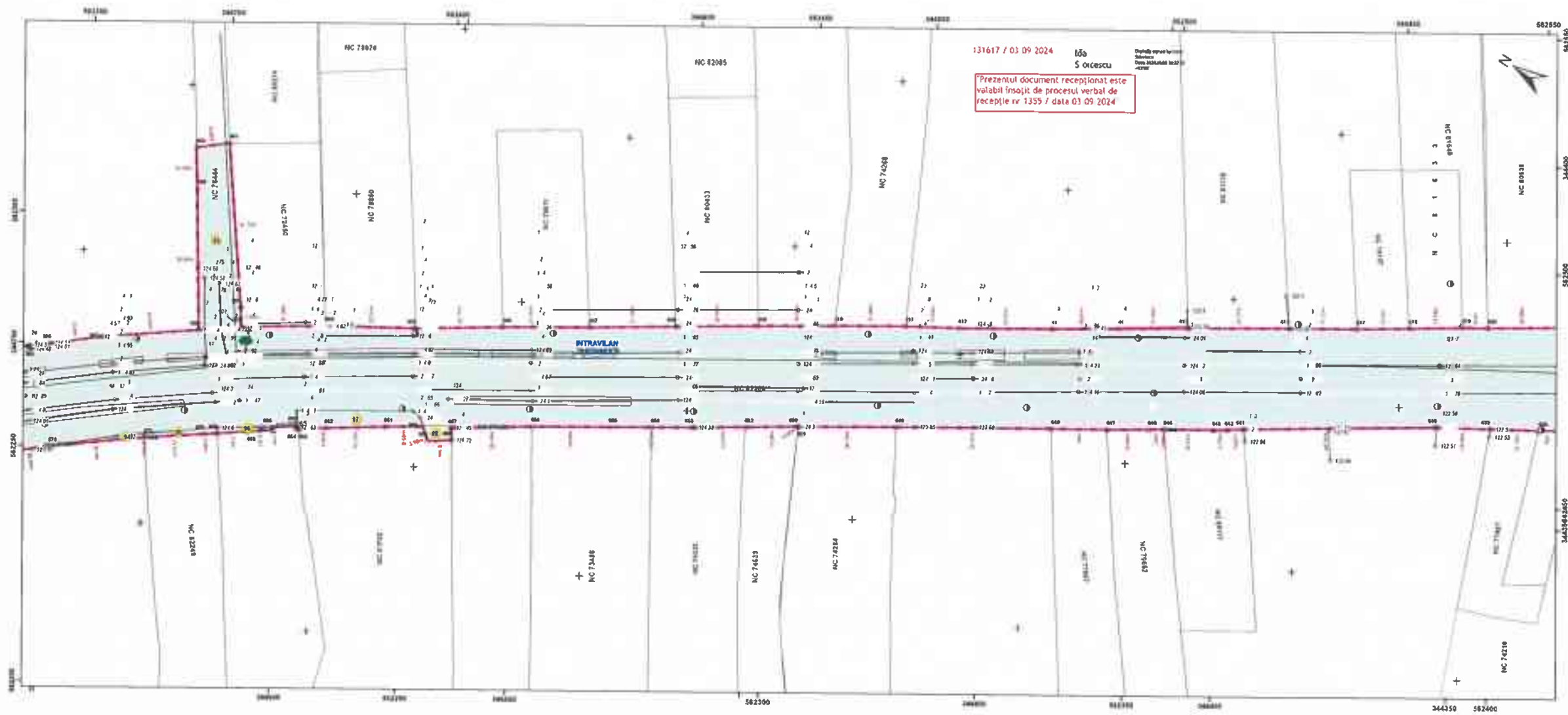


Coordonator proiect: BULETE Florina Madalina

Desenat: Sandu Alexandru, Bulete Florina Madalina

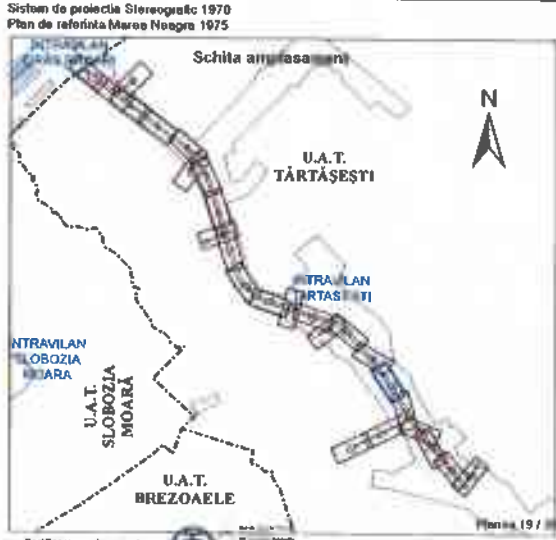
Verificat: BULETE Florina Madalina

02/09/2024 15:32:49 UTC+02

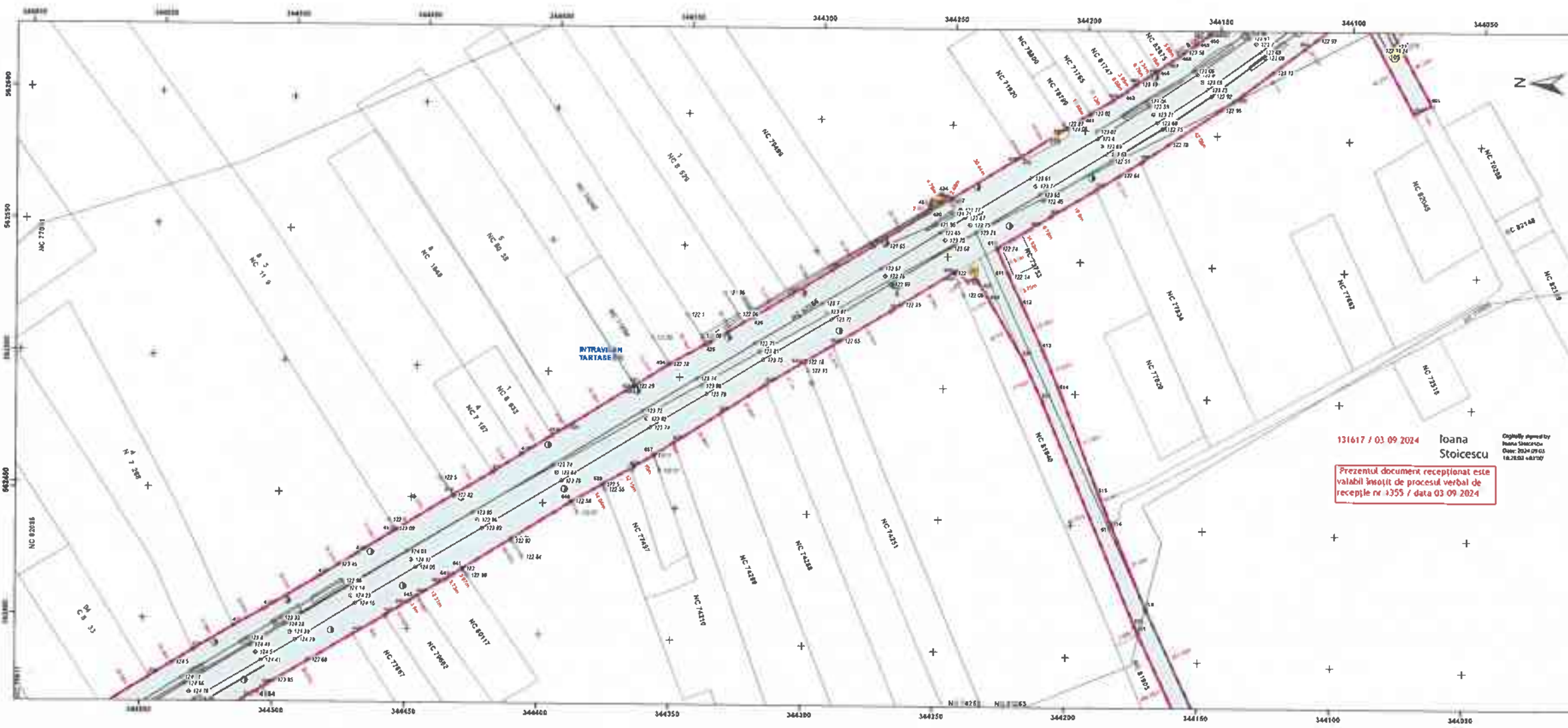


**PLAN TOPOGRAFIC - OBIECTIV DE INVESTIȚIE
DN 71 BĂLDANA-TĂRGOVIȘTE-SINAIA
U.A.T. TĂRTĂȘEȘTI
Scara 1:500**



Legendă Punct cotat Limită construcții Limită proprietate Limită UAT Limită intravilan Cordon expropriere Suprafețe expropriate / tranșee Imobile evidență OCPI Construcții	Beneficiar: Compania Națională de Administrare a Infrastructurii Rutiere
	Executant: GENERAL SURVEY CORPORATION



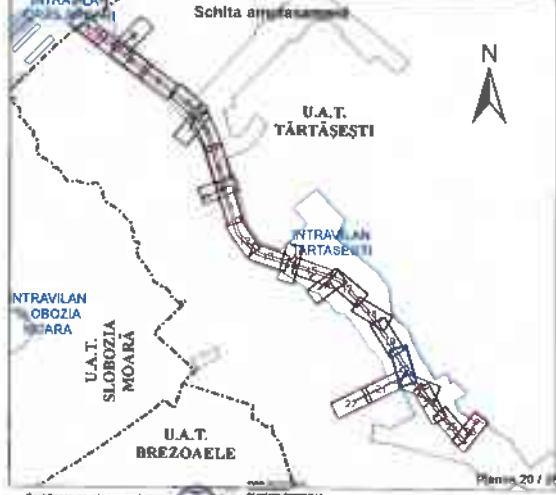
Certificarea amplasament Birou Cadastru Conducător Razvan CHETESCU	
Coordonator proiect	BULETE Florina Medalina
Desenat	Sandu Alexandru Bulete Florina Medalina
Verificat	BULETE Florina Medalina



**PLAN TOPOGRAFIC - OBIECTIV DE INVESTIȚIE
DN 71 BĂLDANA-TARGOVISTE-SINALA
U.A.T. TĂRTĂȘEȘTI
Scara 1:500**

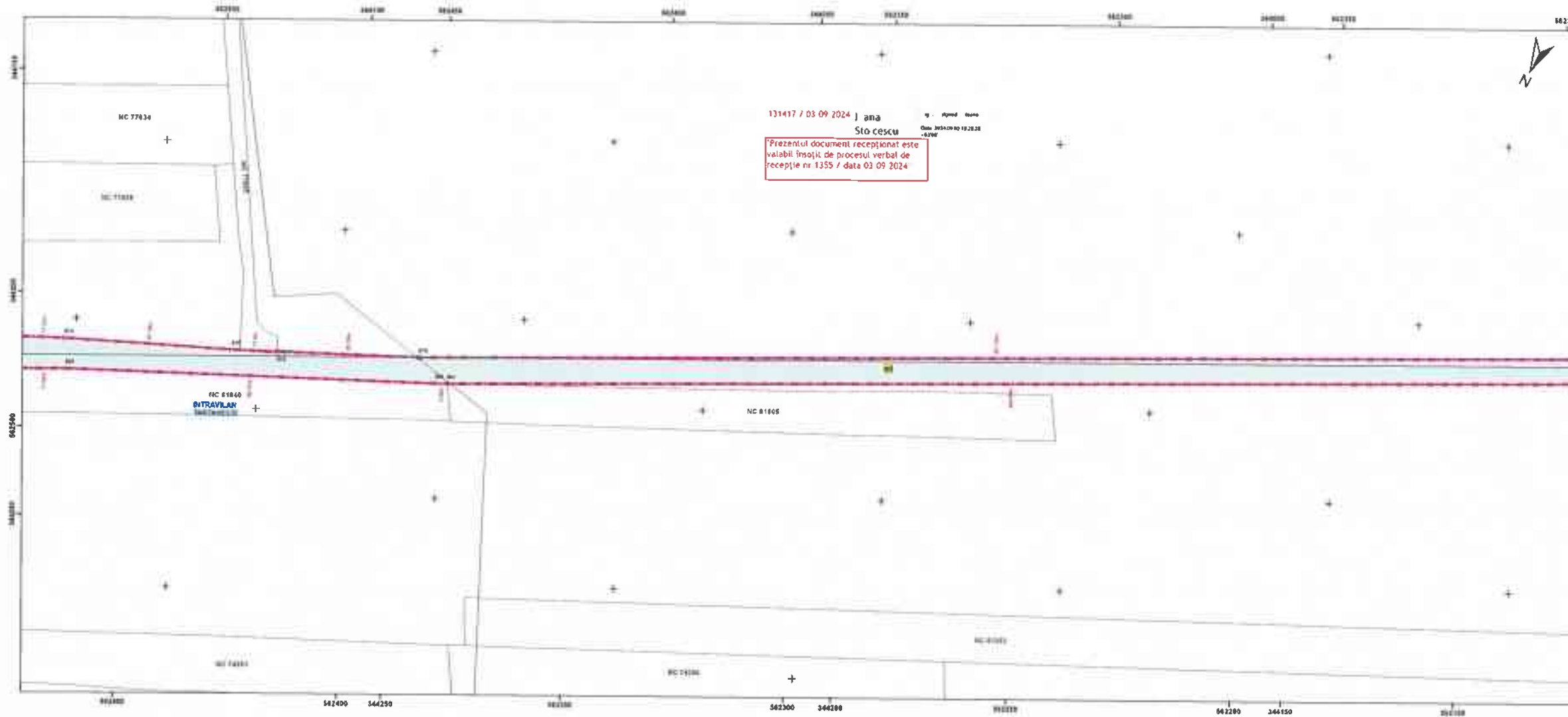
Legendă Punct colț Limită construcții Limită proprietate Limită UAT Limită intravilan Coridor expropriere Suprafețe expropriate / transfer Imobile evidențiate OCPI Construcții	Beneficiar: Compania Națională de Administrare a Infrastructurii Rutiere 
	Executant: GENERAL SURVEY CORPORATION 

Sistem de proiecție Stereografic 1970
Plan de referință Marea Neagră 1975



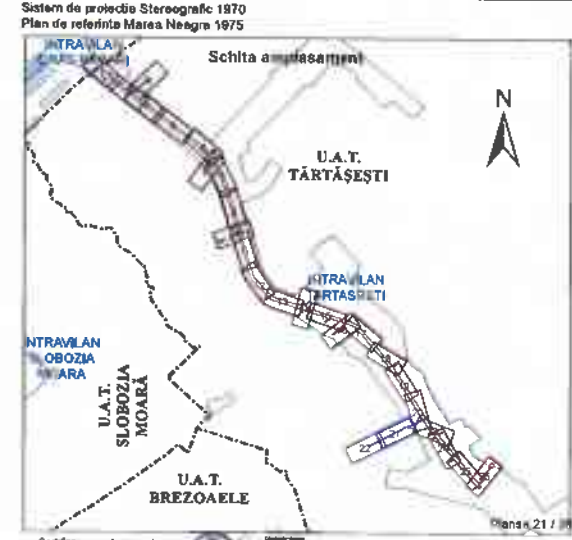
131617 / 03.09.2024 Ioana Stoicescu
 Prezentul document recepționat este valabil însoțit de procesul verbal de recepție nr. 1355 / data 03.09.2024

Certificat amplasament Brău Cădănu Comandor Rezervă CRETESCU	
Coordonator proiect	BULETE Florina Madalina
Desenat	Sandu Alexandru Bulete Florina Madalina
Verificat	BULETE Florina Madalina



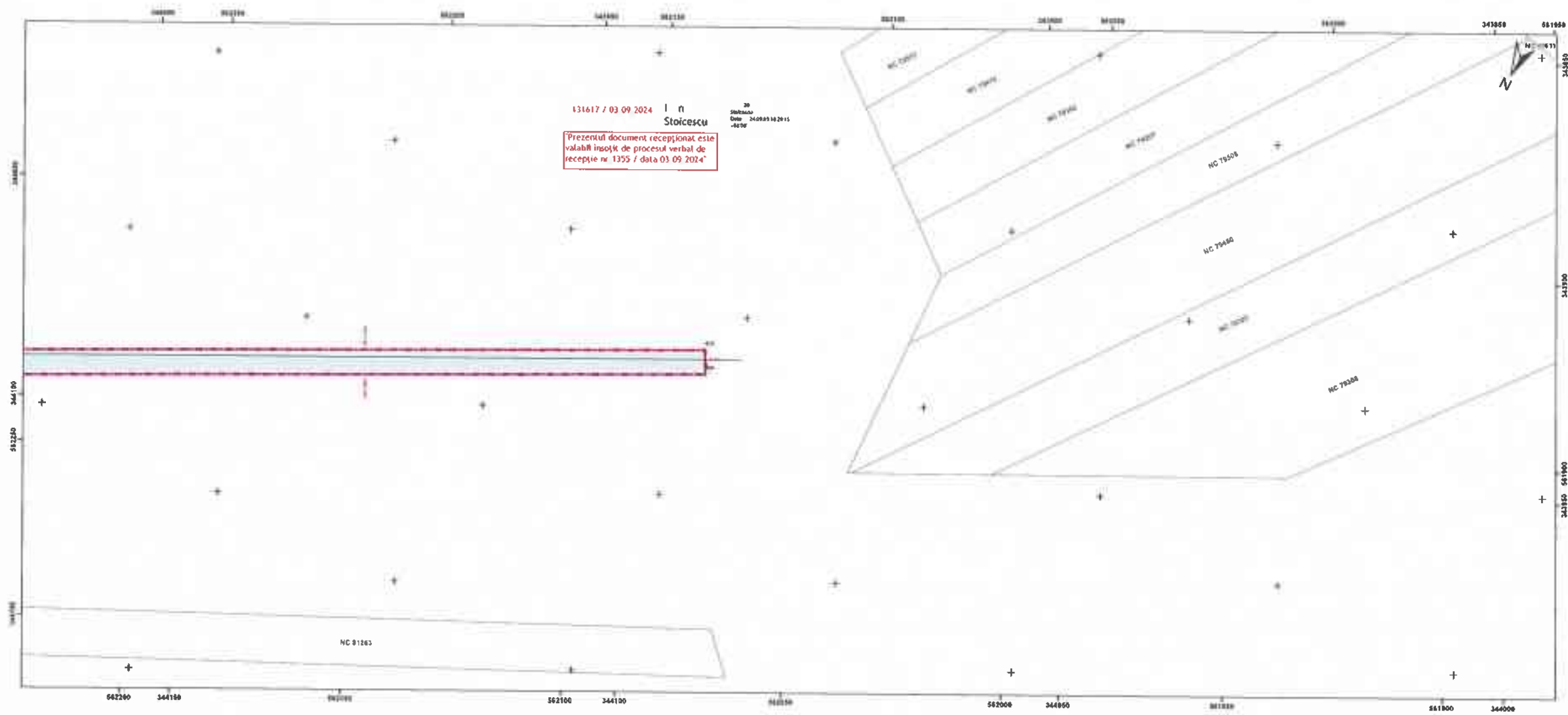
**PLAN TOPOGRAFIC - OBIECTIV DE INVESTIȚIE
DN 71 BĂLDANA-TARGOVISTE-SINAIA
U.A.T. TĂRTĂȘEȘTI
Scara 1:500**

Legendă -+--+ colat -+--+ construcții -+--+ proprietate -+--+ UAT -+--+ intravilan -+--+ Cămin expropriat -+--+ Suprafețe expropriate / transfer -+--+ Imobile evidențiate OCPI -+--+ Construcții	Beneficiar: Compania Națională de Administrare și Infrastructură Rutieră
	Executor: GENERAL SURVEY CORPORATION



Certificare amplasament Birou Cadastru Conducător Național CREȚESCU	
Coordonator proiect	BULETE Florina Madalina
Desenat	Sandu Alexandru Bulete Florina Madalina
Verificat	BULETE Florina Madalina

02/09/2024 15:32:49 UTC+02



**PLAN TOPOGRAFIC - OBIECTIV DE INVESTIȚIE
DN 71 BĂLDANA-TARGOVISTE-SINAIA
U.A.T. TĂRTĂȘEȘTI
Scara 1:500**

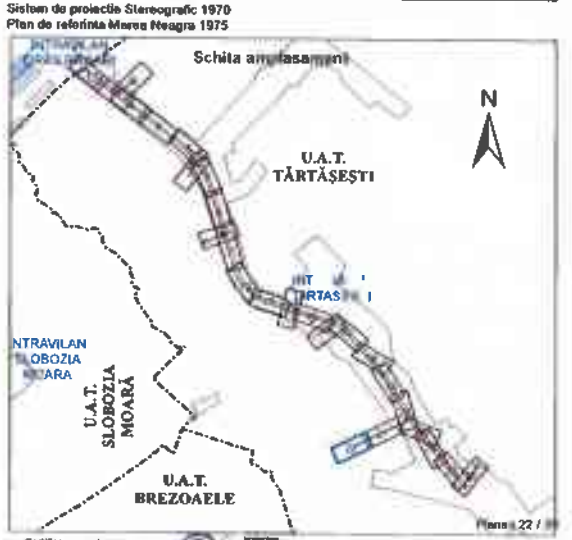
Legendă

- Puncti cotati
- Limită construcții
- Limită proprietate
- Limită UAT
- Limită intravilan
- Cordon exproprie
- Suprafețe exproprie/transfer
- Imobile evidențiate OCPI
- Construcții

Beneficiar: Compania Națională de Administrare a Infrastructurii Rutiere

Executant: GENERAL SURVEY CORPORATION

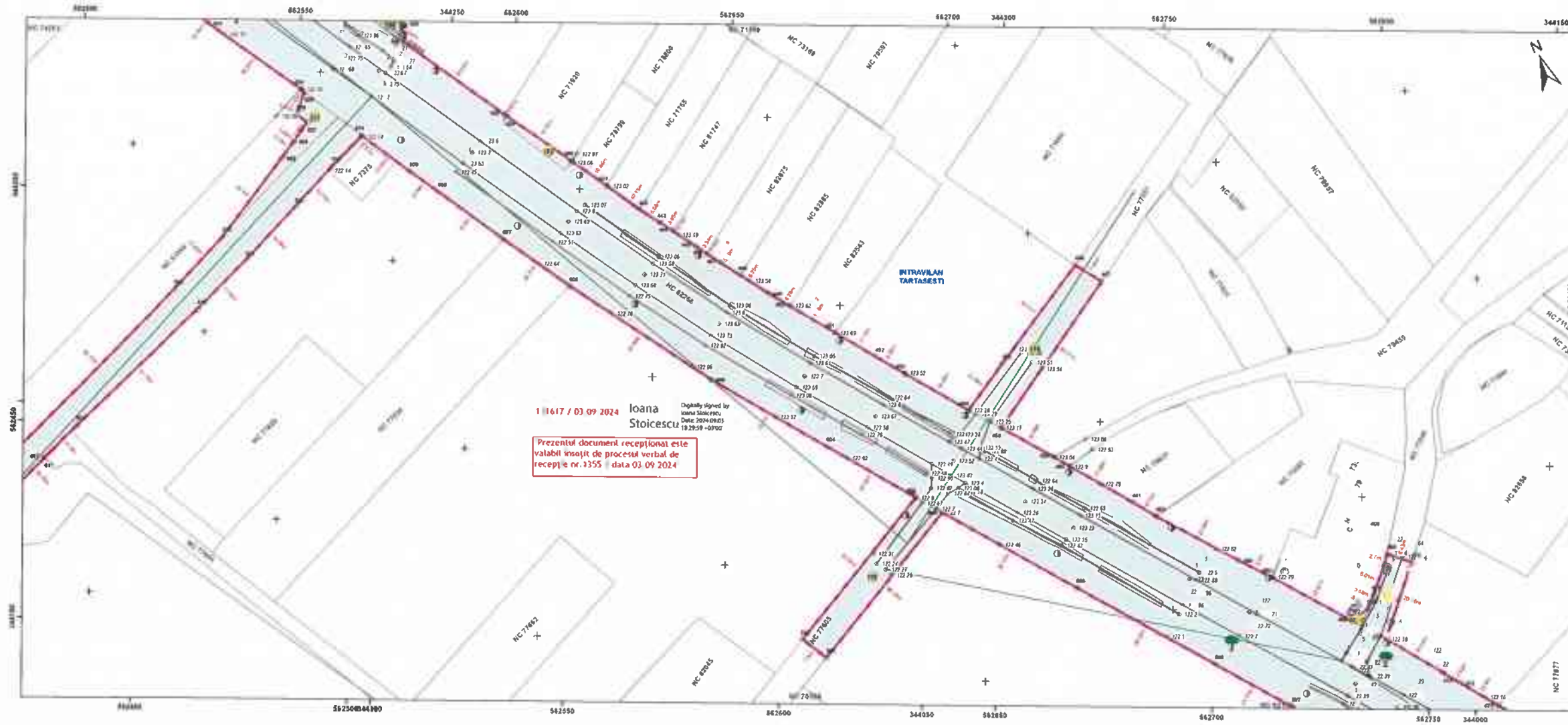
General Survey Corporation



Certificarea amplasamentului
Baza Cadastrelui
Coordonator: Razvan CHERESCU

Coordonator proiect	BULETE Florina Medalina
Desenat	Sandu Alexandru
Verificat	BULETE Florina Medalina

27/09/2024 15:32:49 UTC+02



11/1617 / 03.09.2024
 Ioana Stoicescu
 Digitally signed by Ioana Stoicescu
 DN: cn=Ioana Stoicescu, o=General Survey Corporation
 Prezentul document receptional este valabil insozit de procesul verbal de receptie nr.1355 / data 03.09.2024

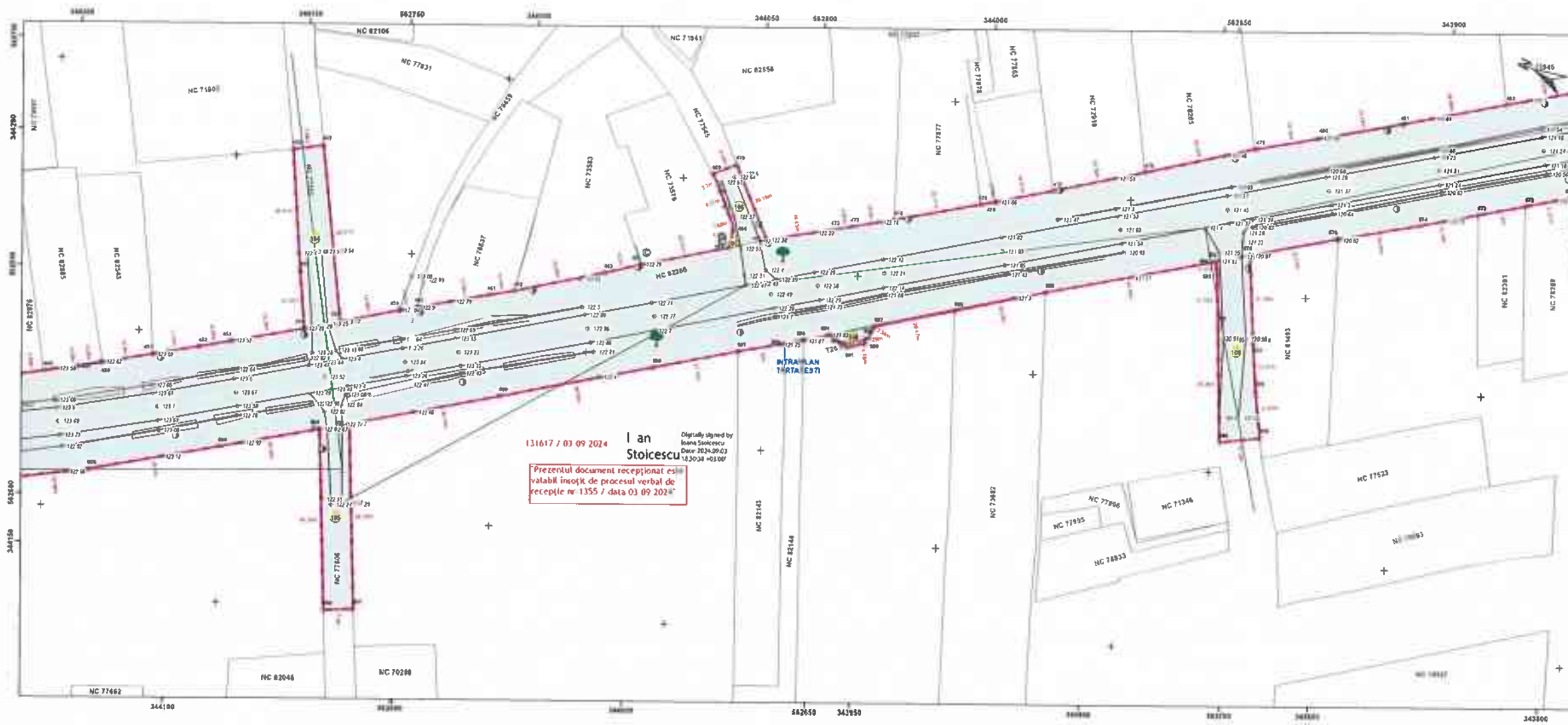
**PLAN TOPOGRAFIC - OBIECTIV DE INVESTIȚIE
 DN 71 BĂLDANA-TĂRGOVIȘTE-SINAIA
 U.A.T. TĂRTOȘEȘTI
 Scara 1:500**

Legendă Punct cotat Limită construcții Limită proprietate Limită UAT Limită intravilan Condar expropriate Suprafețe expropriate/transfer Imobile evidențiate OCPI Construcție	Beneficiar: Compania Națională de Administrare a Infrastructurii Rutiere
	Execuție: GENERAL SURVEY CORPORATION

Sistem de proiecte Stereografic 1970
 Plan de referință Marea Neagră 1975

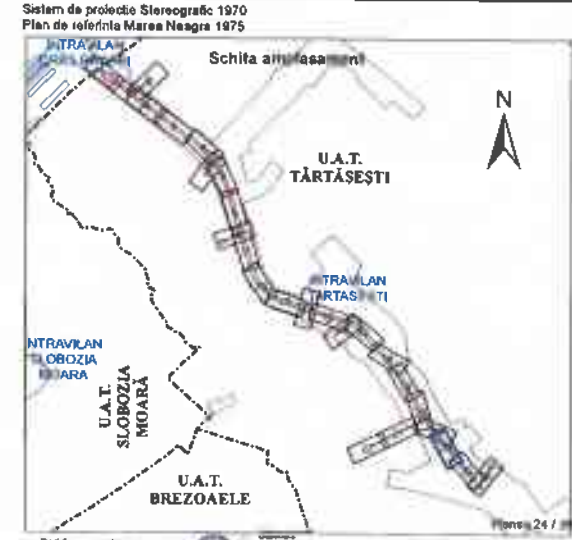


Certificat amplasament Băne Cădăstru Constantin Razvan CRETESCU	
Coordonator proiect Desenat Verificat	BULETE Florina Madalina Sandu Alexandru Bulete Florina Madalina
02/09/2024 15:32:49 UTC+02	

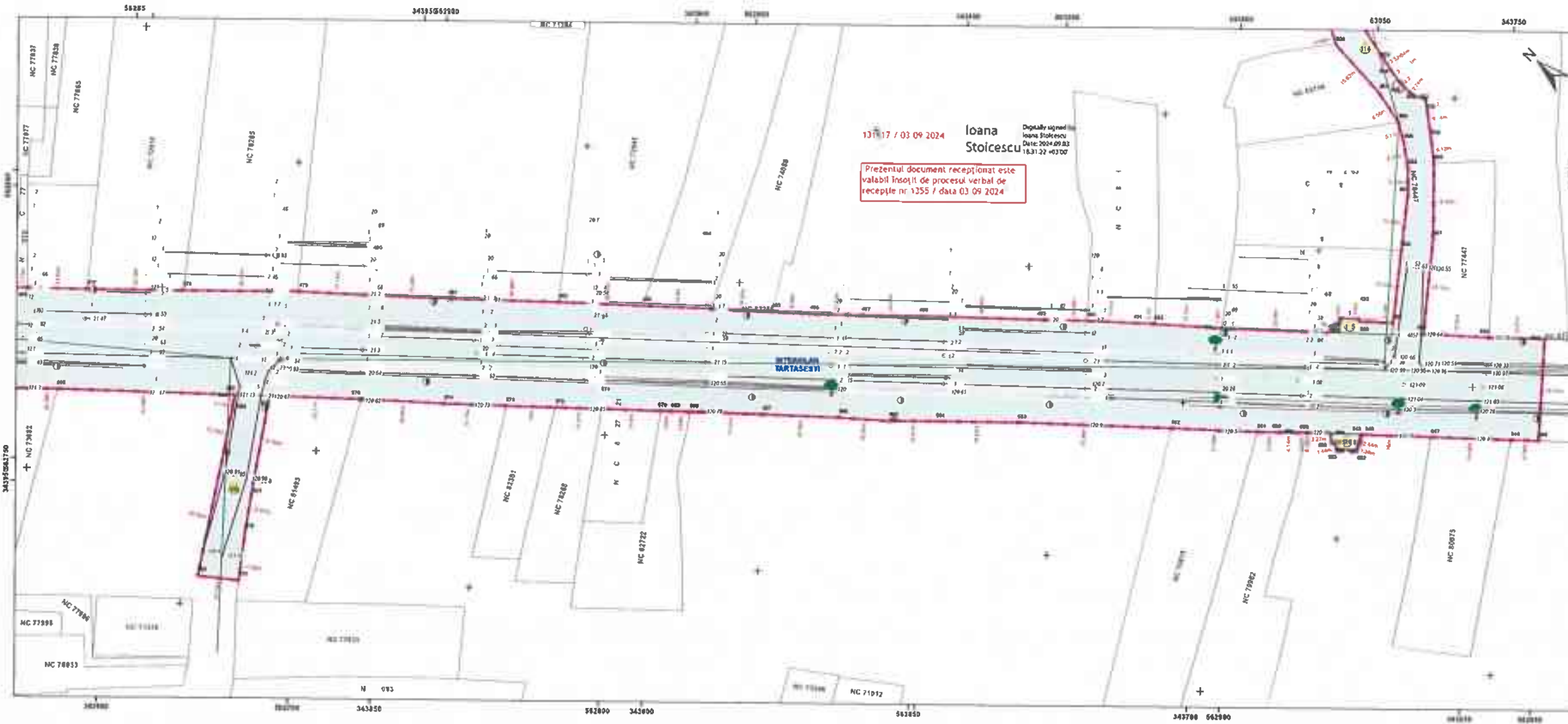


PLAN TOPOGRAFIC - OBIECTIV DE INVESTIȚIE
DN 71 BĂLDANA-TARGOVISTE-SINAIA
U.A.T. TĂRTĂȘEȘTI
 Scara 1:500

Legendă	Beneficiar Compania Națională de Administrare a Infrastructurii Rutiere
— ci colț	Executant GENERAL SURVEY CORPORATION
— în construcție	
— proprietate UAT	General Survey Corporation
— în intravilan	
— în extravilan	
— în exproprie	
— în exproprie în așteptare	
— imobil evidențiat OCPI	
— construcție	

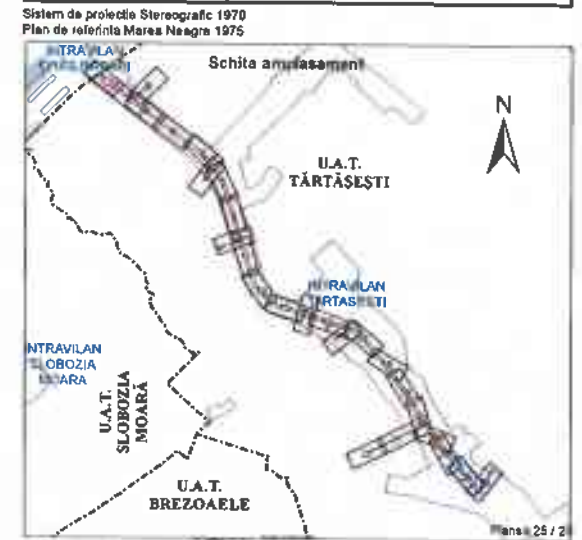


Coordonator proiect		BULETE Florina Madalina
Desenat		Sandu Alexandru Bulete Florina Madalina
Verificat		BULETE Florina Madalina
12/09/2024 15:32:49 UTC+02		



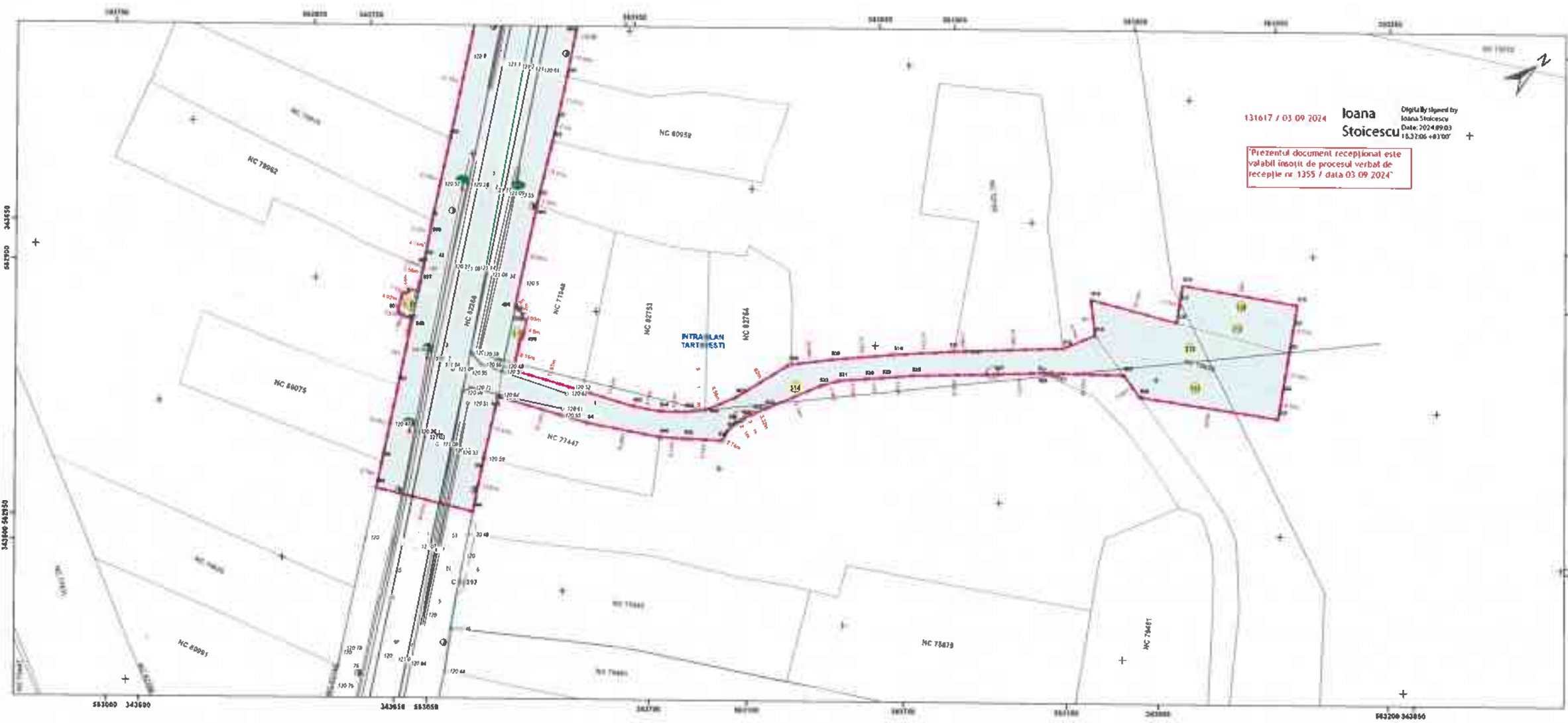
**PLAN TOPOGRAFIC - OBIECTIV DE INVESTIȚIE
DN 71 BĂLDANA-TĂRGOVIȘTE-SINAIA
U.A.T. TĂRTOȘEȘTI
Scara 1:500**

Legendă Punct cotat Limită construcții Limită proprietate Limită UAT Limită Intravilan Coridor expropriere Suprafețe expropriate/transfer Imobile evidențiate OCPI Construcții	Sineficat Compania Națională de Administrare a Infrastructurii Rutiere
	Executor GENERAL SURVEY CORPORATION



Căminul amplasament Birou Cadastru Constantin Raevan CRE TE SCU	
Coordonator proiect	BULETE Florina Medalina
Desenat	Sandu Alexandru Bulete Florina Medalina
Verificat	BULETE Florina Medalina

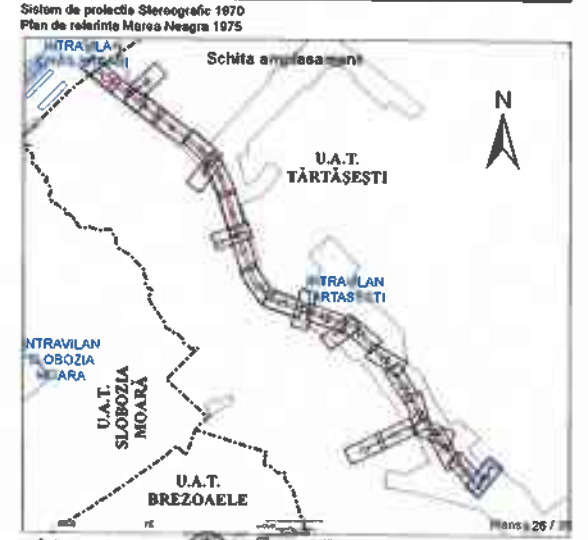
12/09/2024 15:32:49 UTC+02



13/09/2024 **Ioana Stoicescu**
 Digitally signed by Ioana Stoicescu
 Date: 2024.09.03 15:32:05 +03'00'
 "Prezentul document receptional este valabil însoțit de procesul verbal de recepție nr. 1355 / data 03.09.2024"

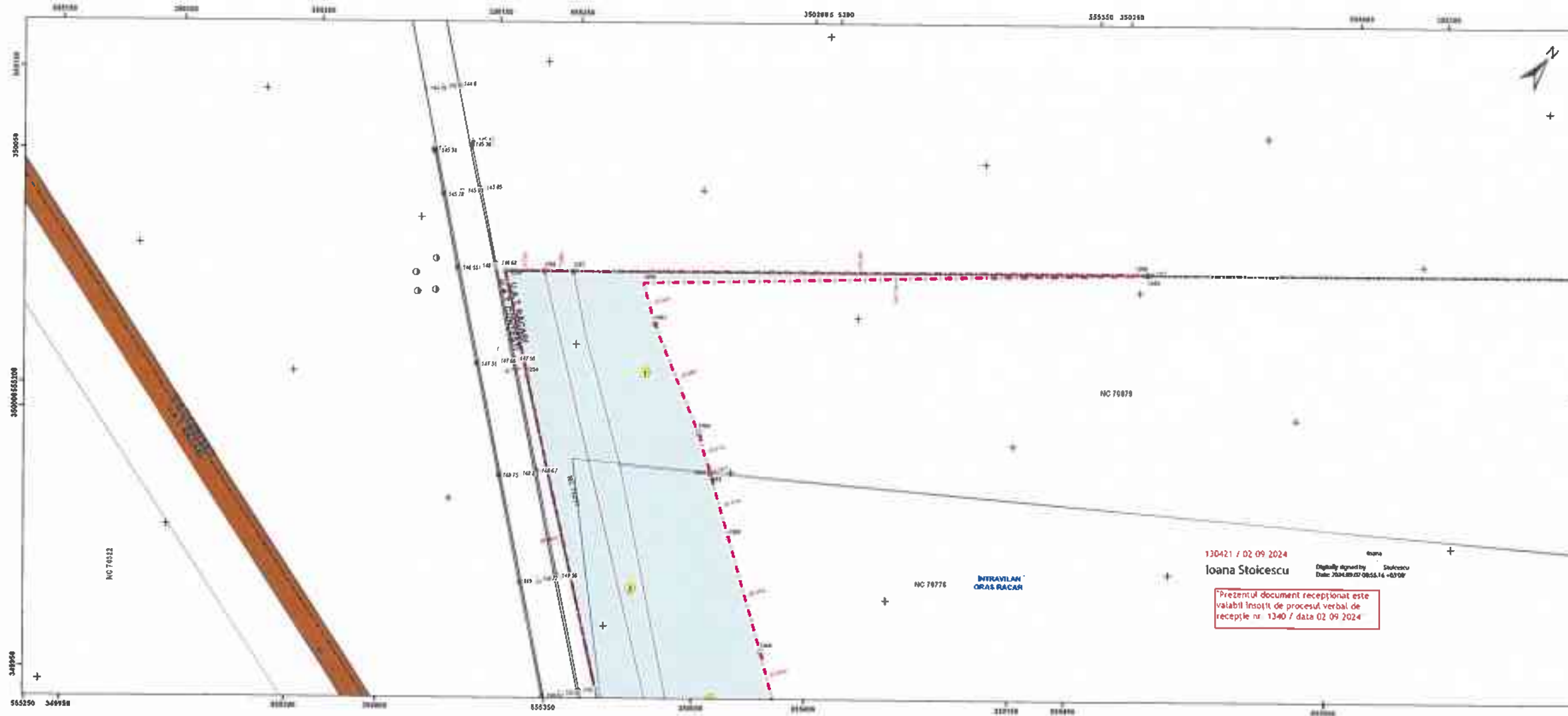
**PLAN TOPOGRAFIC - OBIECTIV DE INVESTIȚIE
 DN 71 BĂLDANA-TARGOVIȘTE-SINAIA
 U.A.T. TĂRTĂȘEȘTI
 Scara 1:500**

Legendă	Beneficiar: Compania Națională de Administrare a Infrastructurii Rutiere
<ul style="list-style-type: none"> P₁₀₀ și cota L₁ și construcții m₁₀₀ și proprietate L₁ și UAT Limită intravilan Coridor expropriere Suprafețe expropriate/transfer Imobile evidențiate OCPI Construcții 	 Executanți: GENERAL SURVEY CORPORATION





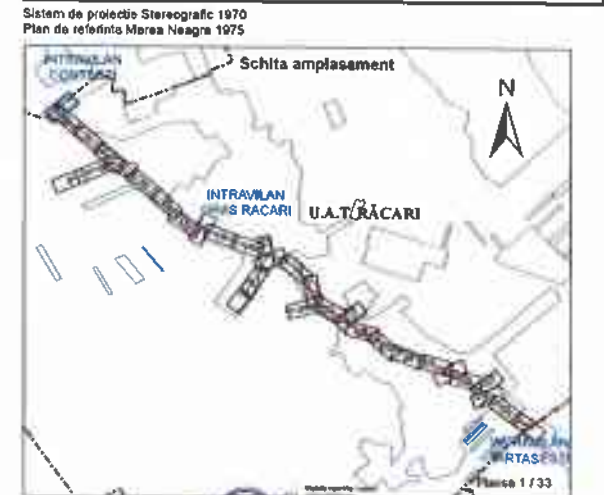
Coordonator proiect	BULETE Florina Madalina
Desenat	Sandu Alexandru
Verificat	BULETE Florina Madalina

17/09/2024 15:32:49 UTC+02



**PLAN TOPOGRAFIC - OBIECTIV DE INVESTIȚIE
DN 71 BĂLDANA-TARGOVISTE-SINAIA
U.A.T. RĂCARI
Scara 1:500**

Legendă Punct cotat Limită construcții Limită proprietate Limită UAT Limită Intravilan Suprafețe expropriate/transfer Coridor expropțiere Imobile evidențiate OCPI Construcții	Beneficiar Compania Națională de Administrare a Infrastructurii Rutiere 
	Executant GENERAL SURVEY CORPORATION 



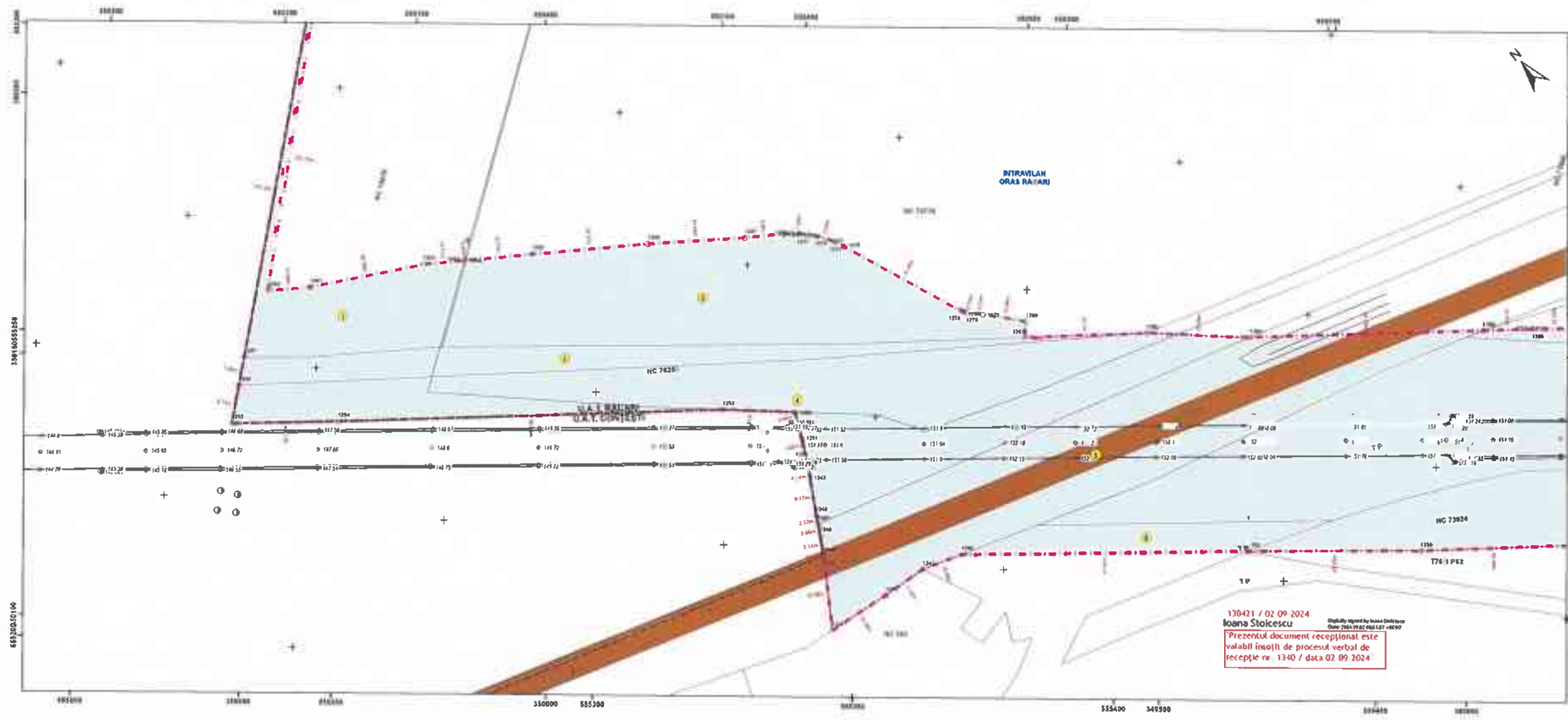
130421 / 02.09.2024
 Ioana Stoicescu
 Digitally signed by Ioana Stoicescu
 Date: 2024.09.02 08:55:14 +0300

Prezentul document recepționat este valabil însoțit de procesul verbal de recepție nr. 1340 / data 02.09.2024

Ceșcuș amplasamentului
Birou Cadastru
Constantin Razvan CRETESCU

Coordonator proiect	BULETE Florina Madalina
Desenat	Sandu Alexandru Buleta Florina Madalina
Verificat	BULETE Florina Madalina

29/08/2024 13:42:31 UTC+02



**PLAN TOPOGRAFIC - OBIECTIV DE INVESTIȚIE
DN 71 BĂLDANA-TÂRGOVIȘTE-SINAIA
U.A.T. RĂCĂRI
Scara 1:500**

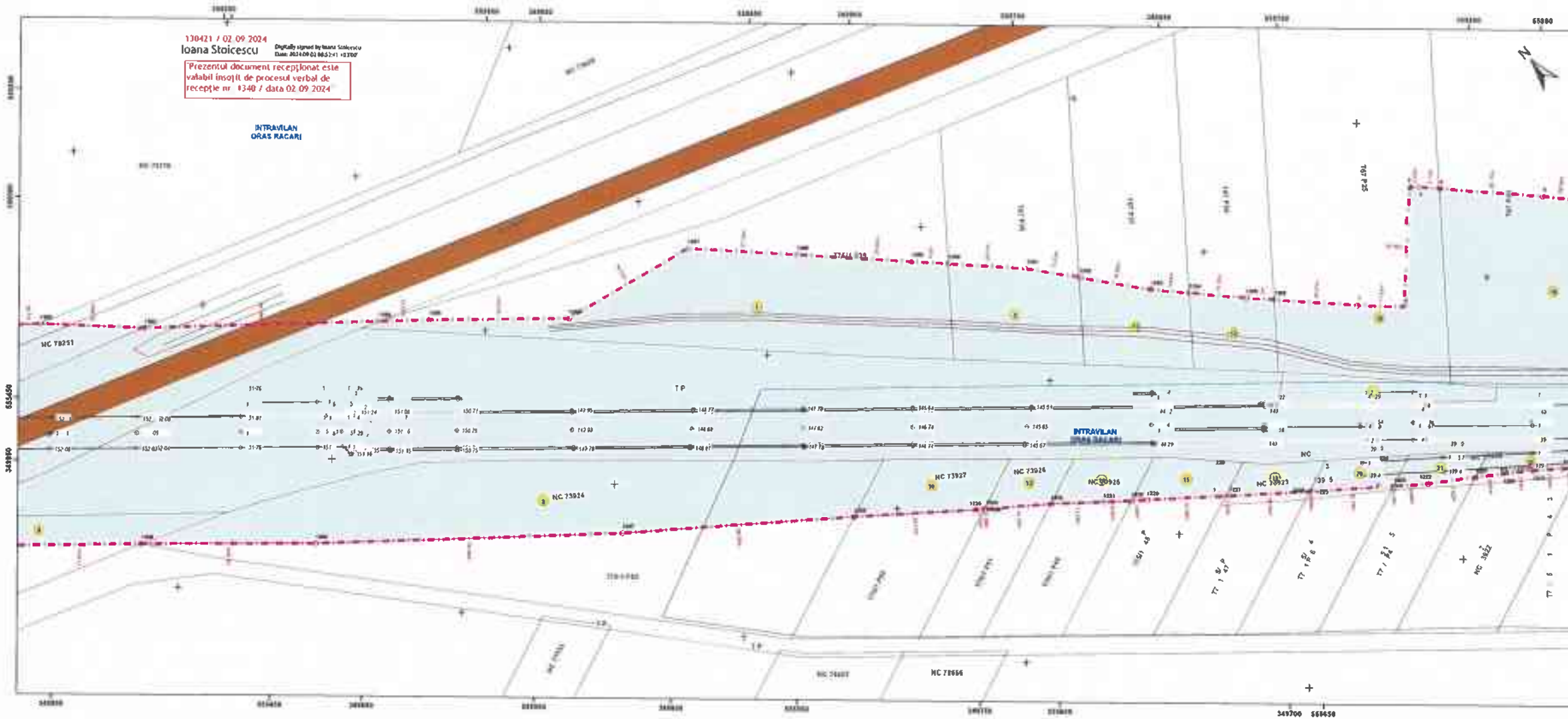
Legendă - - - - - și ct. cote - - - - - și ct. construcții - - - - - Limită proprietate - - - - - Limită UAT - - - - - Limită întevăin - - - - - Suprafețe exproprie/transfer - - - - - Condox exproprie - - - - - Imobiliu evidențiat OCPI - - - - - Construcții	Beneficiar: Comisia Națională de Administrare și Infrastructură Rutieră
	Ereculant: GENERAL SURVEY CORPORATION

Sistem de proiecție Stereografic 1970
Plan de referință Marea Neagră 1975

Certific amplasamentul
Birou Cadastru
Constanța Razvan CRETESCU



130421 / 02 09 2024
Ioana Stoicescu
Prezentul document recepțional este
valabil însoțit de procesul verbal de
recepție nr. 1340 / data 02 09 2024

Coordonator proiect	BULETE Florina Madalina
Desenat	Sandu Alexandru Bulete Florina Madalina
Verificat	BULETE Florina Madalina

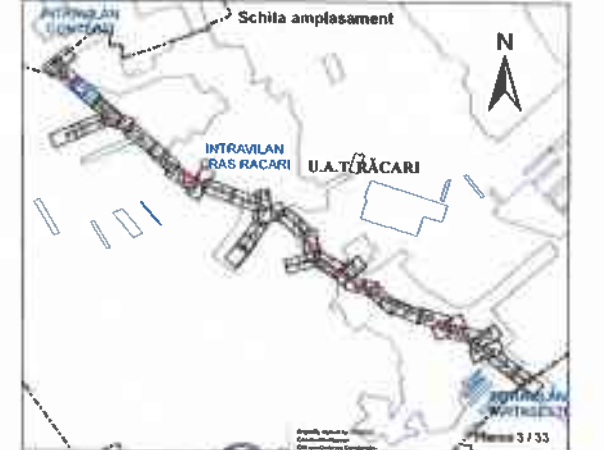


130421 / 02.09.2024
 Ioana Stoicescu
 Digitally signed by Ioana Stoicescu
 Date: 2024.09.02 08:57:41 +0300
 Prezentul document recepționat este
 valabil însoțit de procesul verbal de
 recepție nr. 13-40 / data 02.09.2024

PLAN TOPOGRAFIC - OBIECTIV DE INVESTIȚIE
DN 71 BĂLDANA-TARGOVISTE-SINAIA
U.A.T. RĂCĂRI
 Scara 1:500

Legendă Punct colat Limită construcții Limită proprietate Limită UAT Limită intravilan Suprafețe expropriate transfer Coridor expropriere Imobile evidențiate OCPI Construcții	Beneficiar: Compania Națională de Administrare și Infrastructură Rutieră 
	Executant: GENERAL SURVEY CORPORATION 

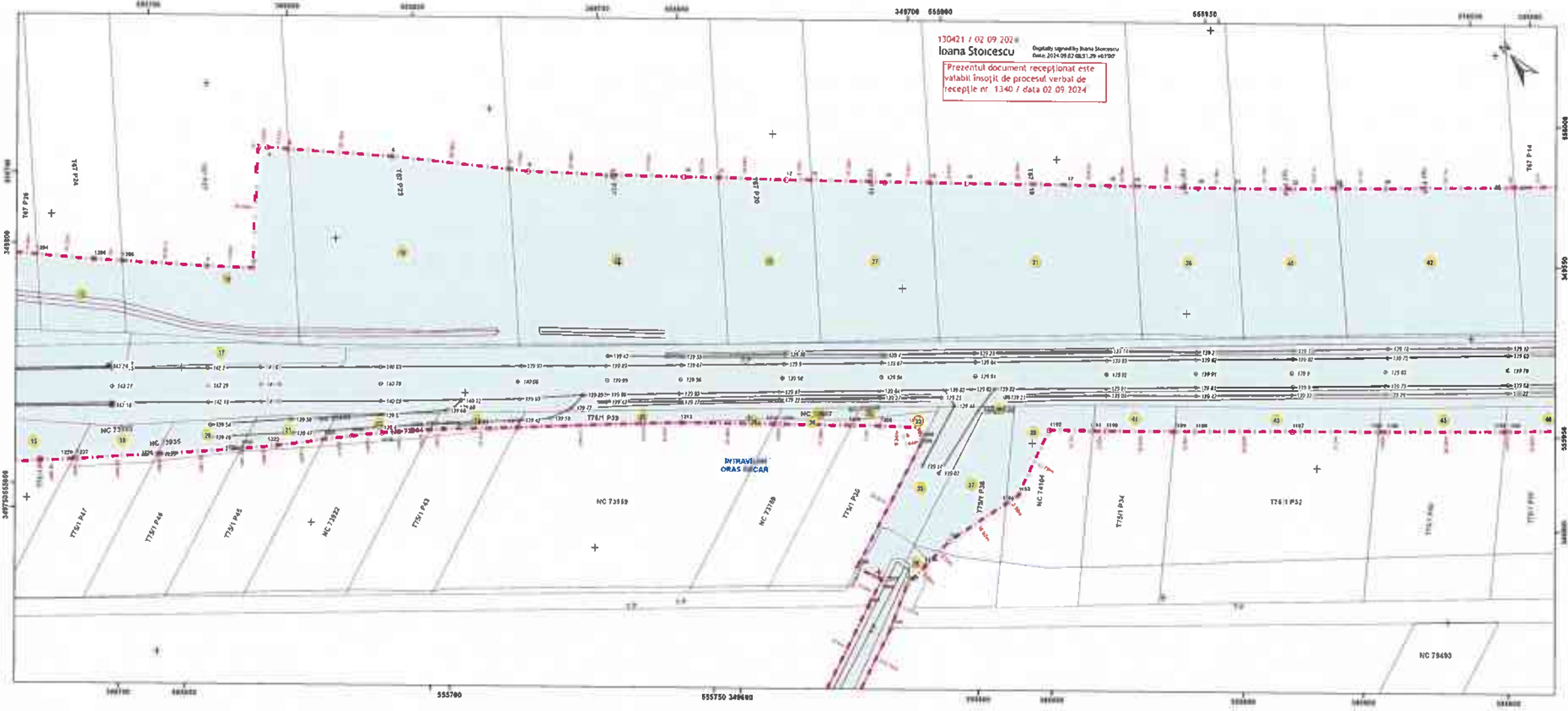
Sistem de proiecție Stereografic 1970
 Plan de referință Marea Neagră 1975



Certific amplasamentul
 Birou Cadastral
 Constantin Răzvan CRETESCU

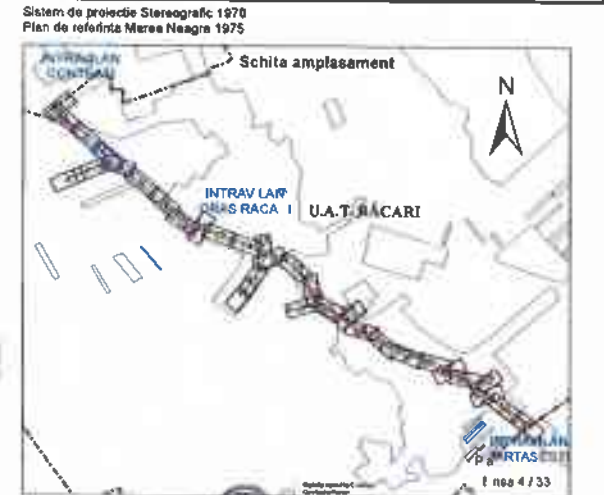
Coordonator proiect	BULETE Florina Medalina
Desenat	Sandu Alexandru Bulete Florina Medalina
Verificat	BULETE Florina Medalina

29/08/2024 13:42:31 UTC+02



**PLAN TOPOGRAFIC - OBIECTIV DE INVESTIȚIE
DN 71 BĂLDANA-TARGOVISTE-SINAIA
U.A.T. RĂCARI
Scara 1:500**

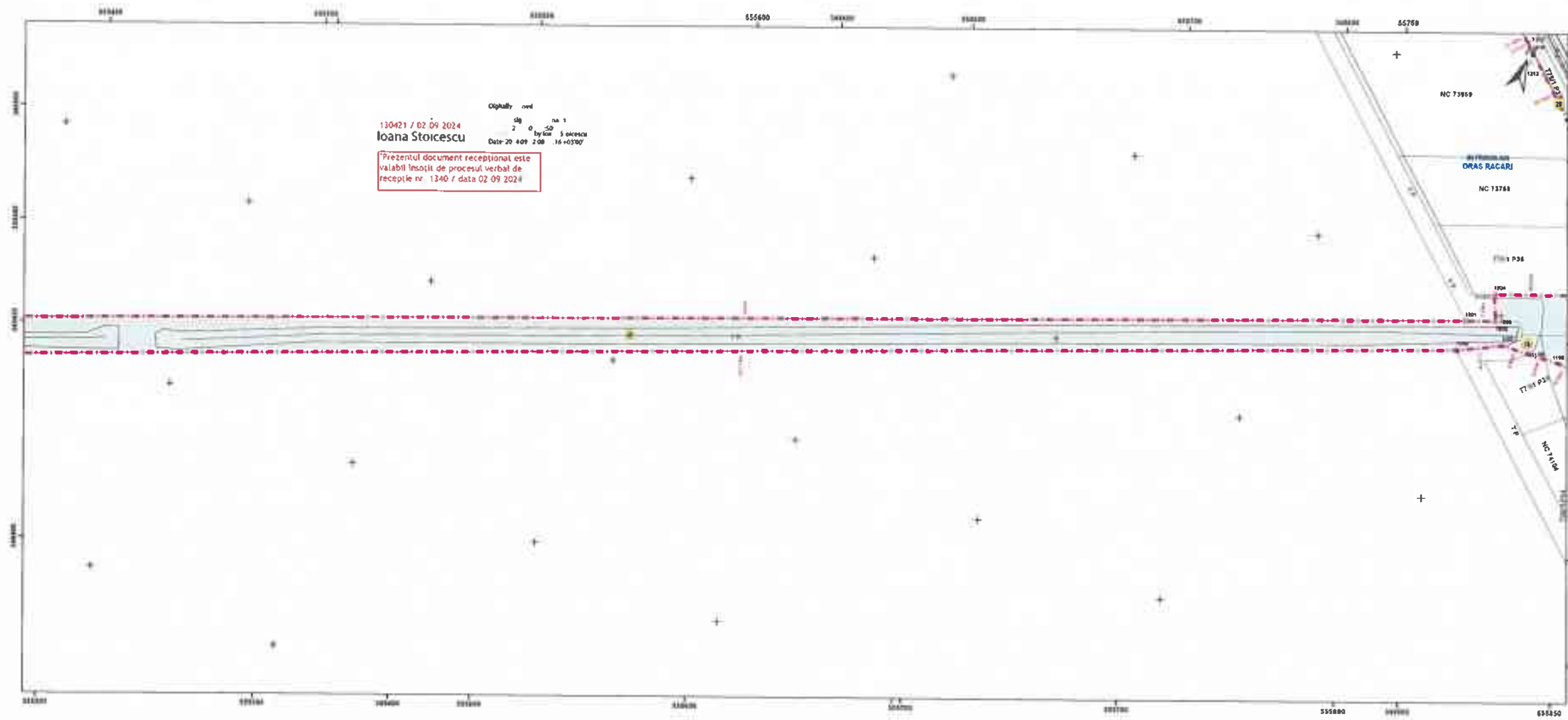
Legendă Punct cotat Limită construită Limită proprietate Limită UAT Limită intervenție Suprafețe expropriate / transfer Coridor exproprie Imobile evidențiate OCPI Construcții	Beneficiar Compania Națională de Administrare a Infrastructurii Rutiere
	Executant GENERAL SURVEY CORPORATION



Certific amplasamentul
Birou Cadastral
Constantin Razvan CRETESCU

Coordonator proiect	BULETE Florina Madalina
Desenat	Sandu Alexandru Bulete Florina Madalina
Verificat	BULETE Florina Madalina

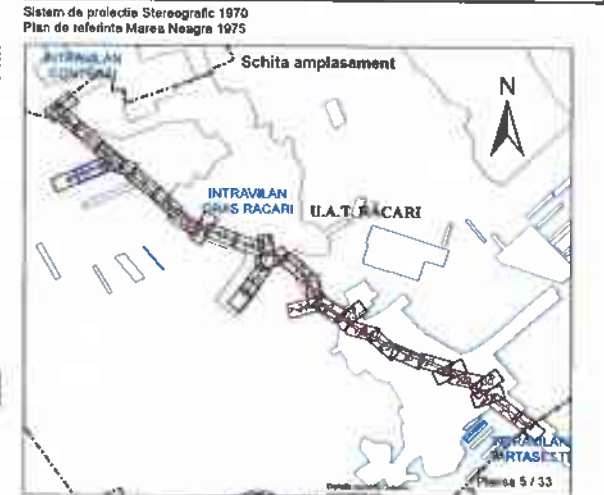
29/08/2024 13:42:31 UTC+02



130421 / 02.09.2024
 Ioana Stoicescu
 Digitally signed by Ioana Stoicescu
 DN: cn=Ioana Stoicescu, o=General Survey Corporation, email=ioana.stoicescu@general-survey.com, c=RO
 Date: 2024.09.02 16:03:00
 Prezentul document receptional este valabil însoțit de procesul verbal de recepție nr. 1340 / data 02.09.2024

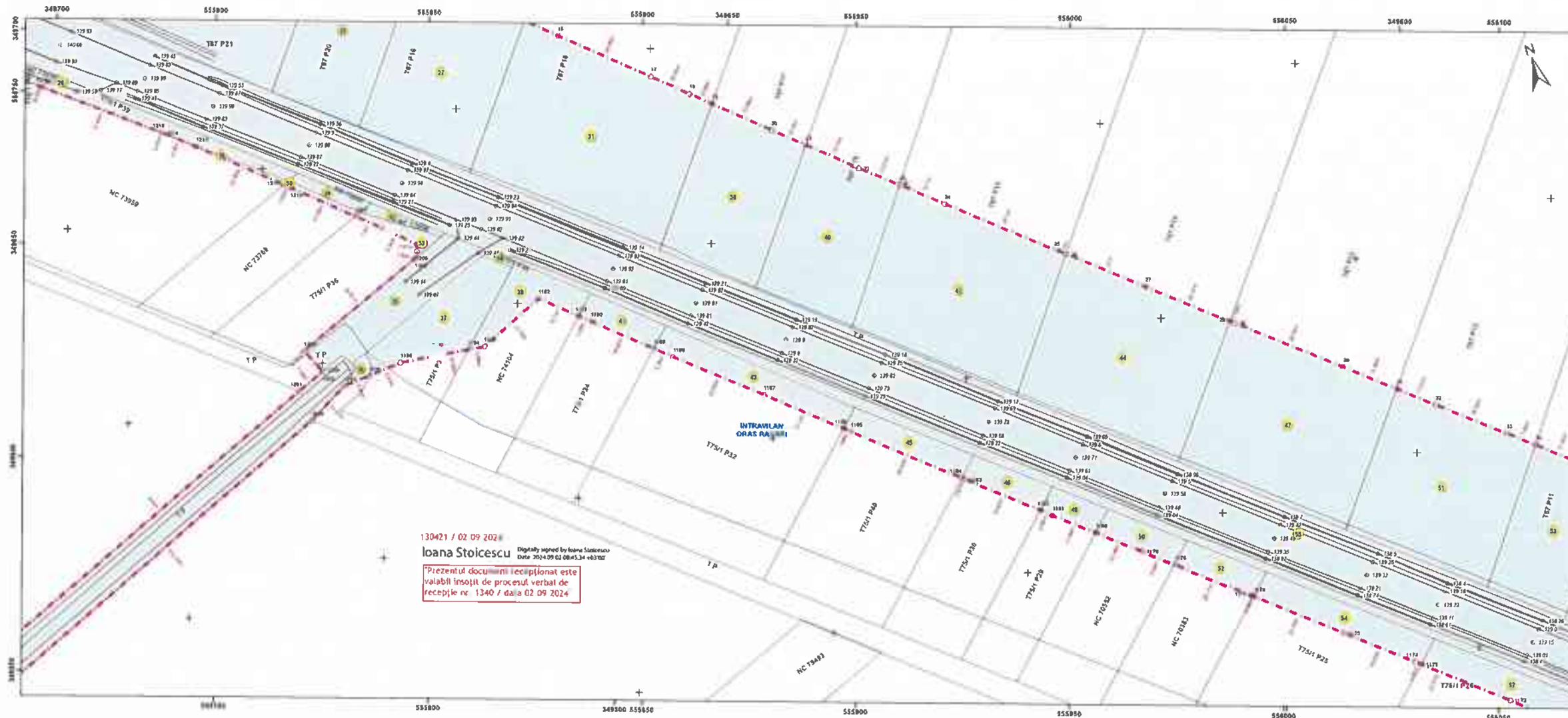
**PLAN TOPOGRAFIC - OBIECTIV DE INVESTIȚIE
 DN 71 BĂLDANA-TARGOVISTE-SINAIA
 U.A.T. RACARI
 Scara 1:500**

Legendă	Beneficiar: Compania Națională de Administrare și Infrastructură Rutieră
<ul style="list-style-type: none"> Punct cotat Limită construcții Limită proprietate Limită UAT Limită Intravilan Suprafețe expropriate transfer Coridor exproprie Imobile evidențiate OCPI Construcții 	Executant: GENERAL SURVEY CORPORATION



Coordonator proiect	BULETE Florina Madalina
Desenat	Sandu Alexandru Bulete Florina Madalina
Verificat	BULETE Florina Madalina

29/08/2024 13:42:31 UTC+02



**PLAN TOPOGRAFIC - OBIECTIV DE INVESTIȚIE
DN 71 BĂLDANA-TARGOVISTE-SINAIA
U.A.T. RACARI
Scara 1:500**

Legendă	● Punct colat	Beneficiar: Compania Națională de Administrare a Infrastructurii Rutiere	
	— Limita constructii		
	— Limita proprietate	Executant: GENERAL SURVEY CORPORATION	
	- - - Limita UAT		
	■ Limita intravilan		
	■ Suprafețe expropriate transfer		
	■ Coridor expropriere		
	■ Imobile evidențiate OCPI		
	■ Construcții		

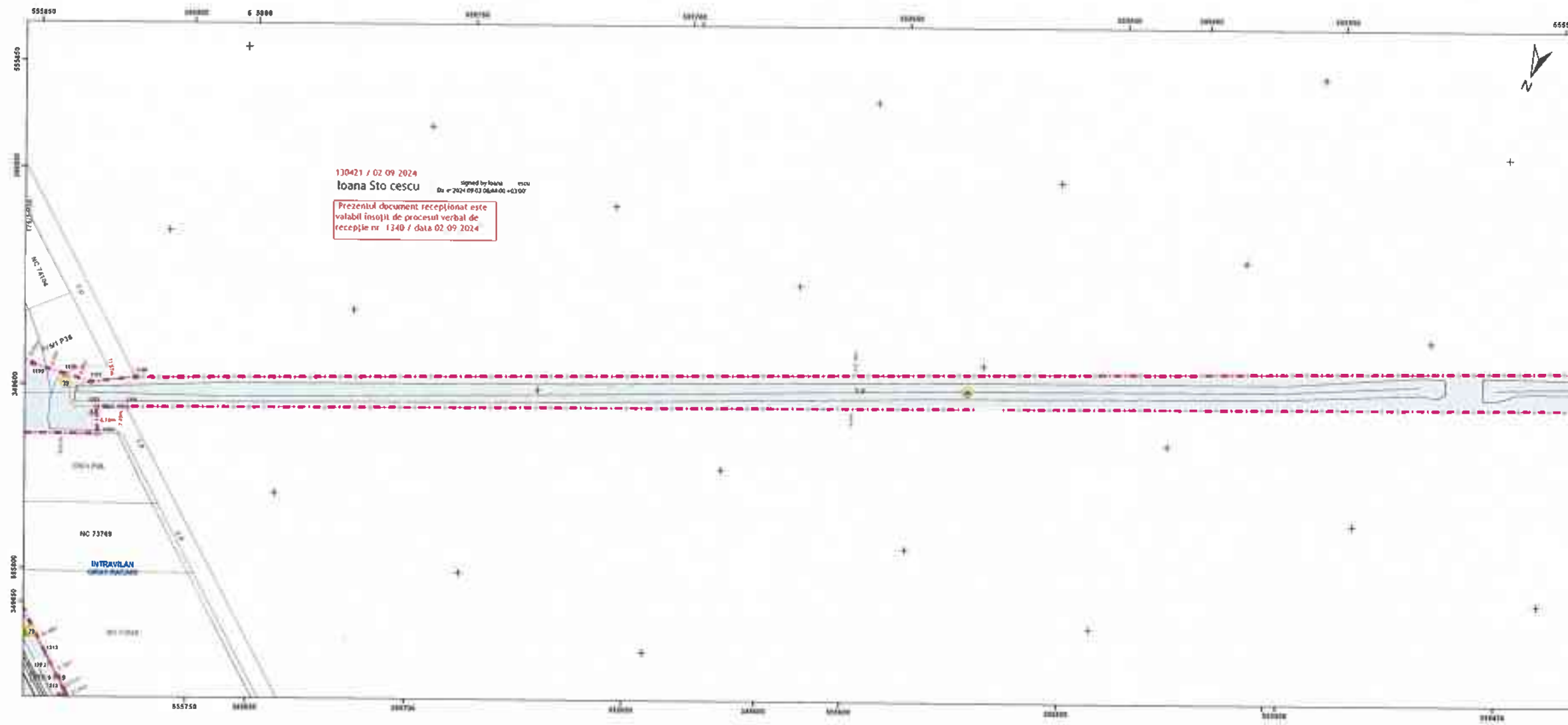
Sistem de referință Stereografic 1970
Plan de referință Marea Neagră 1975

Ceștic amplasamentul
Birou Cadastru
Constantin Razvan CRETESCU

Planșa 6 / 33



Coordonator proiect	BULETE Florina Madalina
Desenat	Sandu Alexandru Bulete Florina Madalina
Verificat	BULETE Florina Madalina

29/08/2024 13:42:31 UTC+02

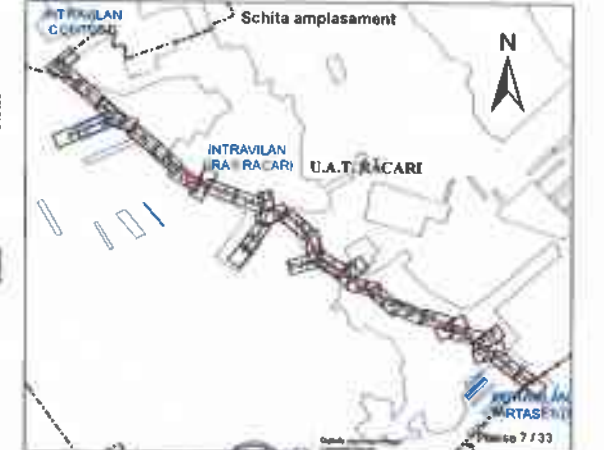


130421 / 02 09 2024
 Ioana Stoicescu
 signed by Ioana Stoicescu
 Di = 2024 09 03 06:44:00 +03:00
 Prezentul document recepționat este
 valabil însoțit de procesul verbal de
 recepție nr. 1340 / data 02 09 2024

PLAN TOPOGRAFIC - OBIECTIV DE INVESTIȚIE
DN 71 BĂLDANA-TARGOVISTE-SINAIA
U.A.T. RĂCĂRI
 Scara 1:500

Legendă ● Punct colat — Limită construcție — Limită proprietate - - - Limită UAT □ Limită intravilan □ Suprafețe expropriate □ Coridor expropriere □ Imobile evidențiate OCPI □ Construcții	Beneficiar: Compania Națională de Administrare și Infrastructură Rutieră 
	Executant: GENERAL SURVEY CORPORATION 


Sistem de proiecție Stereografic 1970
 Plan de referință Marea Neagră 1975



Celule amplasamentului
 Birou Cadastru
 Constantin Razvan CRETESCU

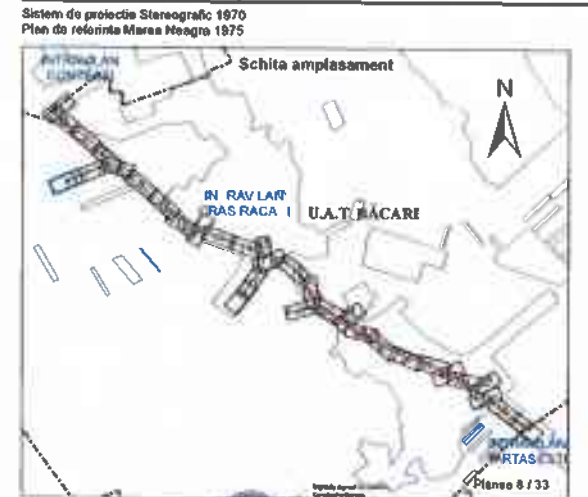
Coordonator proiect	BULETE Florina Madalina
Desenat	Sanda Alexandra Bulete Florina Madalina
Verificat	BULETE Florina Madalina

25/08/2024 13:42:31 UTC+02



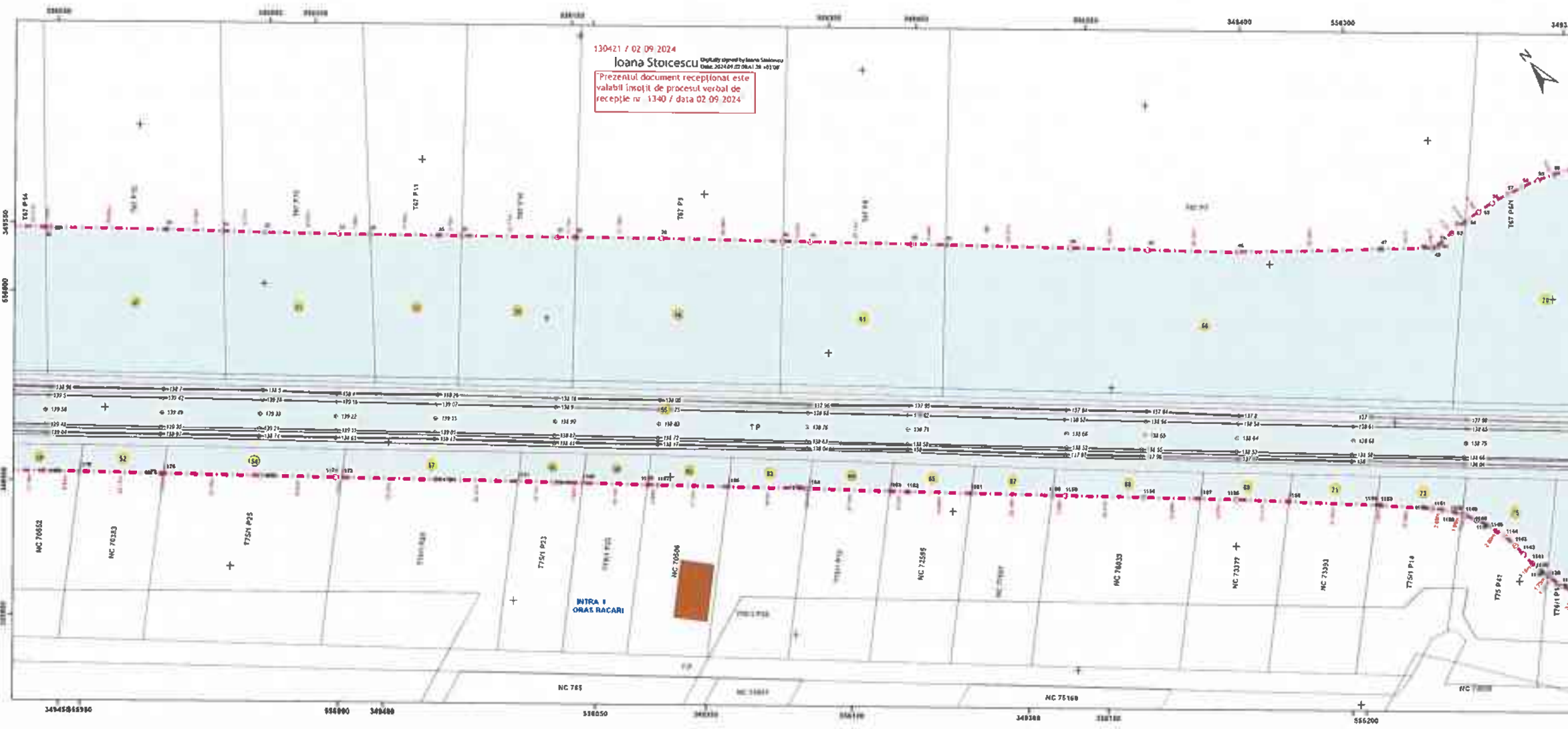
**PLAN TOPOGRAFIC - OBIECTIV DE INVESTIȚIE
 DN 71 BĂLDANA-TARGOVISTE-SINAIA
 U.A.T. RĂCARI
 Scara 1:500**

Legendă Punct cotat Limită construcții Limită proprietate Limită UAT Limită intravilan Suprafețe expropriate / transfer Coridor expropriere Imobile evidență OCPI Construcții	Beneficiar: Compania Națională de Administrare a Infrastructurii Rutiere
	Executant: GENERAL SURVEY CORPORATION



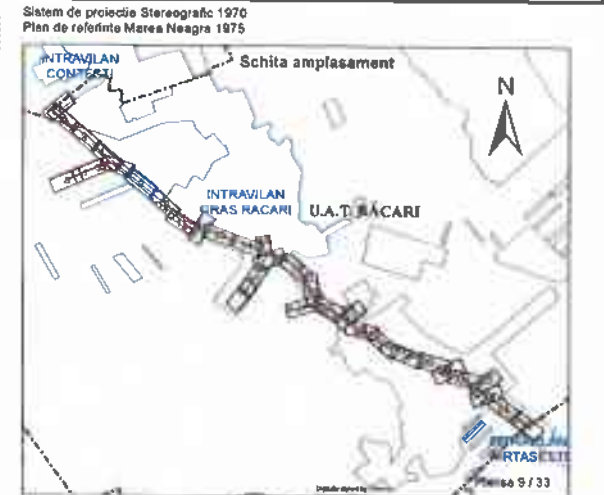
Coordonator proiect	BULETE Florina Madalina
Desenat	Sandra Alexandru Bulete Florina Madalina
Verificat	BULETE Florina Madalina

29/08/2024 13:42:31 UTC+02



PLAN TOPOGRAFIC - OBIECTIV DE INVESTIȚIE
DN 71 BĂLDANA-TARGOVISTE-SINAIA
U.A.T. RĂCĂRI
 Scara 1:500

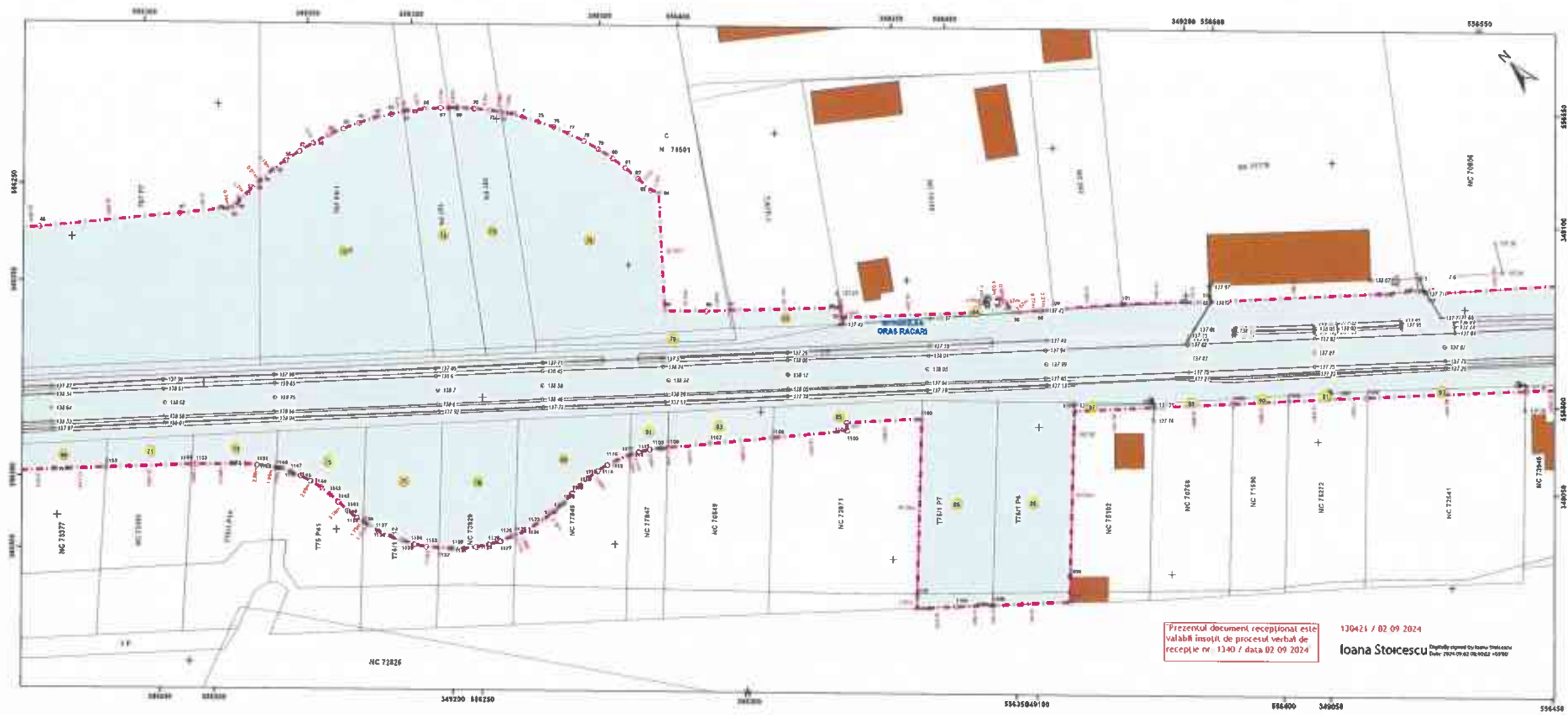
Legendă ● Punct cotat — Limită construcții — Limită proprietate - - - Limită UAT □ Limită intravilan ▨ Suprafețe expropriate/transfer - - - Conder expropriere □ Imobile evidențiate (OCP) □ Construcții	Beneficiar: Compania Națională de Administrare și Infrastructură Rutieră
	Eșantion: GENERAL SURVEY CORPORATION



Certific amplasamentul
 Birou Cadastru
 Constantin Reșvan CREȚESCU

Coordonator proiect	BULETE Florina Madalina
Desenat	Sandu Alexandru Bulete Florina Madalina
Verificat	BULETE Florina Madalina

25/08/2024 13:42:31 UTC+02



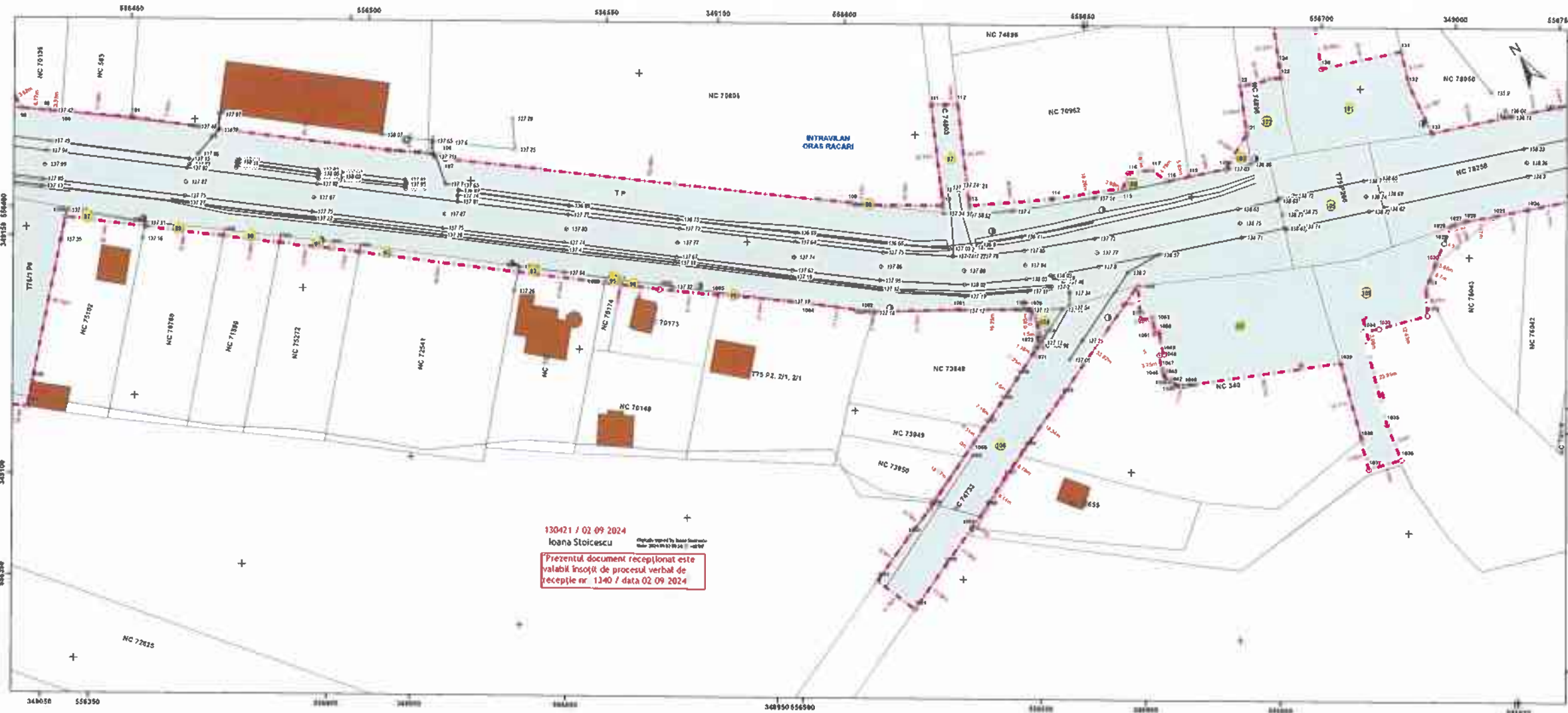
**PLAN TOPOGRAFIC - OBIECTIV DE INVESTIȚIE
DN 71 BĂLDANA-TARGOVIȘTE-SINAIA
U.A.T. RACARI
Scara 1:500**

Legendă - Funcț. cotel - Limită construcții - Limită proprietate - Limită UAT - Limită intravilan - Suprafețe expropriate/transfer - Coridor expropriere - Imobile evidențiate OCPI - Construcții	Beneficiar: Compania Națională de Administrare a Infrastructurii Rutiere
	Executant: GENERAL SURVEY CORPORATION

Sistem de proiecție Stereografic 1970
Plan de referință Marea Neagră 1975



Constanța Razvan CRETESCU
Bulet Florina Madalina
Sanda Alazandru
Bulet Florina Madalina
29/08/2024 13:42:31 UTC+02

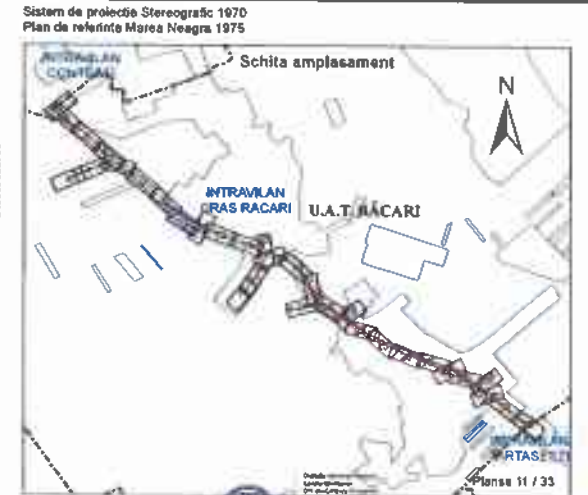
Prezentul document recepționat este valabil însoțit de procesul verbal de recepție nr. 1340 / data 02.09.2024
130421 / 02.09.2024
Ioana Stoicescu
Digitally signed by Ioana Stoicescu
Date: 2024.09.02 08:40:52 +0300



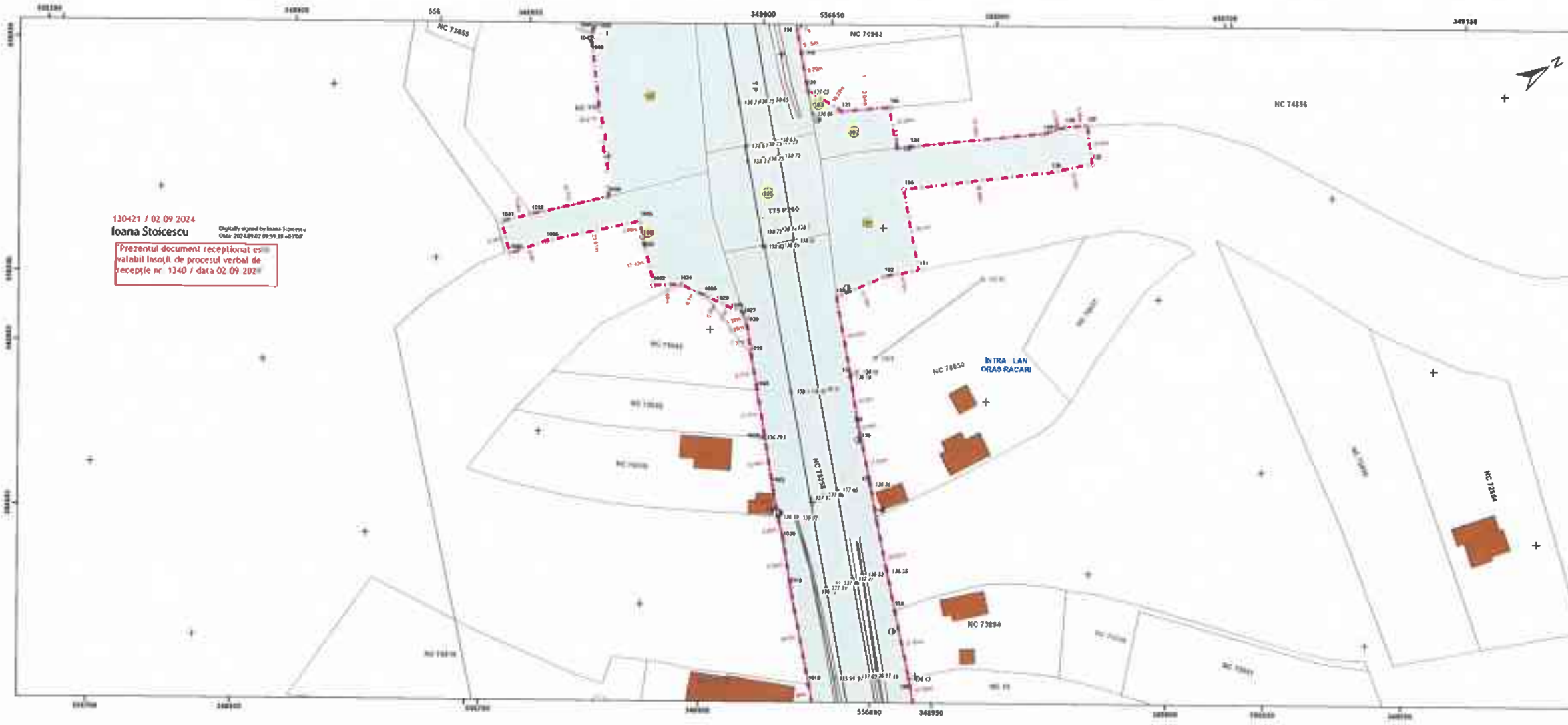
130421 / 02.09.2024
Ioana Stoicescu
Prezentul document recepționat este
valabil însoțit de procesul verbal de
recepție nr. 1340 / data 02.09.2024

**PLAN TOPOGRAFIC - OBIECTIV DE INVESTIȚIE
DN 71 BĂLDANA-TARGOVISTE-SINAIA
U.A.T. RĂCĂRI
Scara 1:500**

<p>Legendă</p> <ul style="list-style-type: none"> Punct cotat Limită construcții Limită proprietate Limită UAT Limită intravilan Suprafețe expropriate transfer Coridor exproprie Imobile evidenț OCP Construcții 	<p>Beneficiar: Compania Națională de Administrare și Infrastructură Rutieră</p> 
	<p>Executant: GENERAL SURVEY CORPORATION</p> 





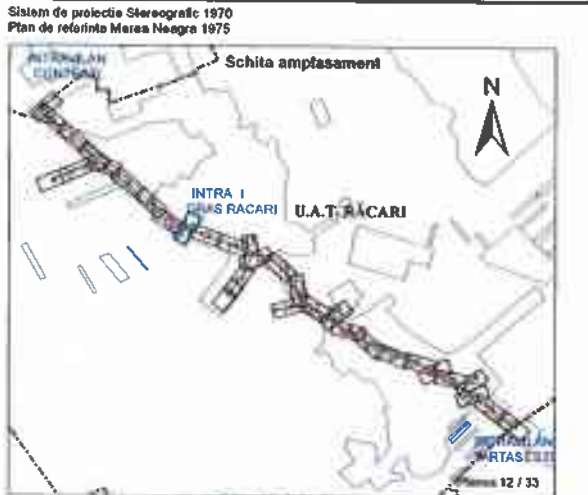
Coordonator proiect	BULETE Florina Madalina
Desenat	Sandru Alexandra Bulete Florina Madalina 29/08/2024 13:42:50 UTC-02
Verificat	BULETE Florina Madalina



130421 / 02.09.2024
Ioana Stoicescu
Digitally signed by Ioana Stoicescu
 DN: cn=Ioana Stoicescu, o=IOANA STOICESCU
 Prezentul document receptionat este
 valabil însoțit de procesul verbal de
 recepție nr. 1340 / data 02.09.2024

**PLAN TOPOGRAFIC - OBIECTIV DE INVESTIȚIE
 DN 71 BĂLDANA-TARGOVISTE-SINAIA
 U.A.T. RACARI
 Scara 1:500**

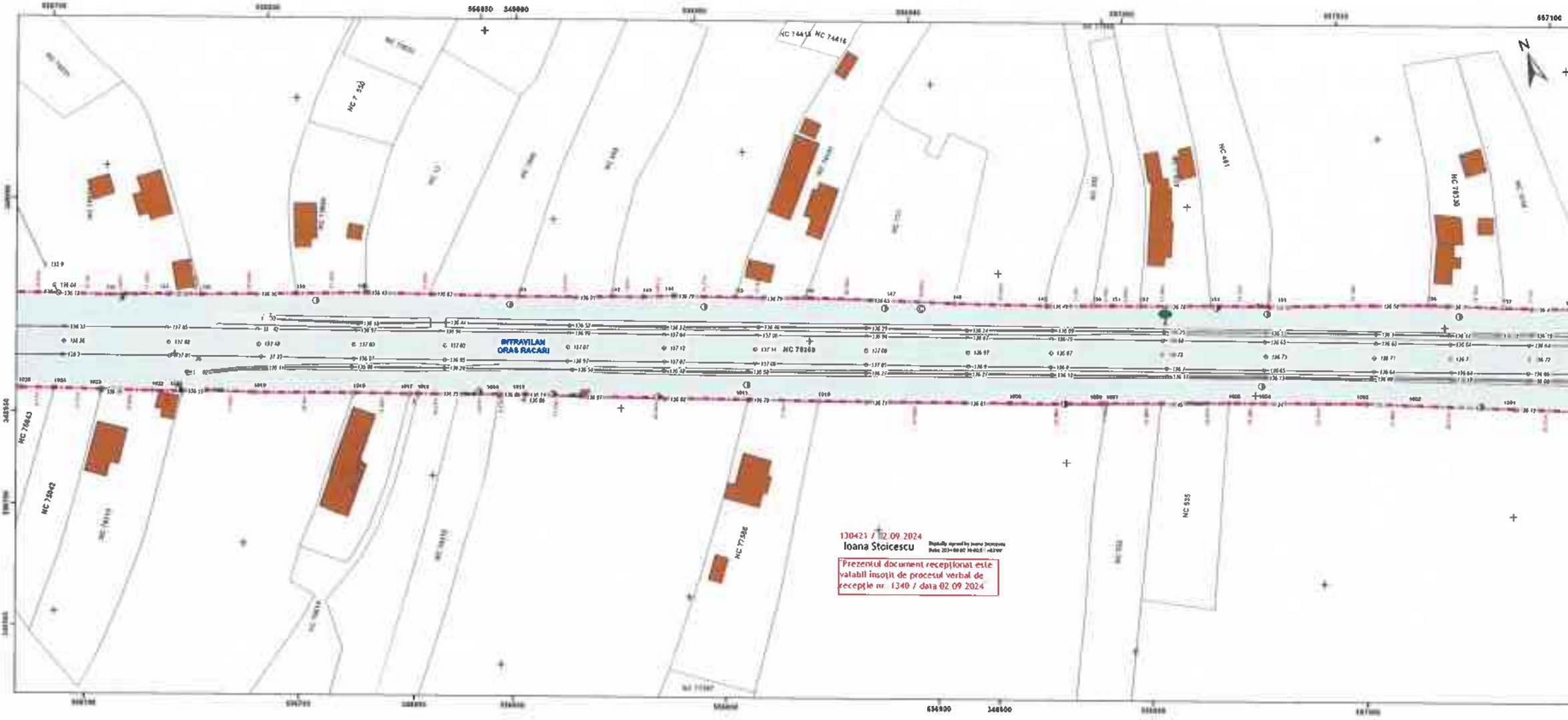
Legendă Puncti colari Limită construcții Limită proprietate Limită UAT Limită intravilan Suprafețe expropriate/ transfer Coridor exproprie Imobile evidență OCPI Construcții	Beneficiar: Compania Națională de Administrare a Infrastructurii Rutiere 
	Executant: GENERAL SURVEY CORPORATION 



Cerțific amplasament
 Birou Cadastru
 Constanța Razvan CRETEȘCU



Coordonator proiect	BULETE Florina Madalina
Desenat	Sandu Alexandru
Verificat	BULETE Florina Madalina

29/08/2024 13:42:50 UTC+02

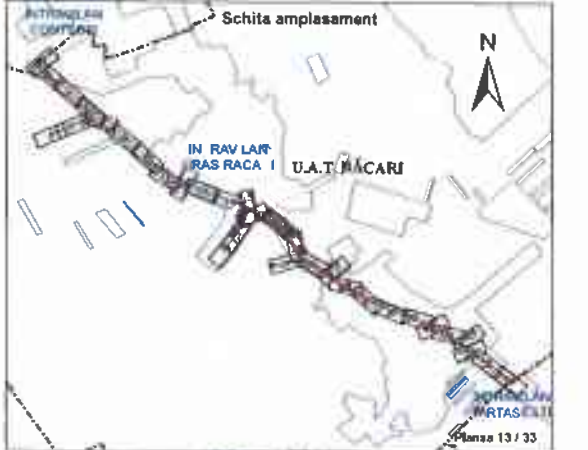


130421 / 12.09.2024
 Ioana Stoicescu
 Digitally signed by Ioana Stoicescu
 Public Key: 20746987764625744299
 Prezentul document receptionat este
 valabil insozit de procesul verbal de
 receptie nr. 1340 / data 02.09.2024

**PLAN TOPOGRAFIC - OBIECTIV DE INVESTIȚIE
 DN 71 BĂLDANA-TARGOVISTE-SINAIA
 U.A.T. RĂCĂRI
 Scara 1:500**

Legendă -+ Cota -+ Construcții -+ Limită proprietate -+ Limită UAT -+ LUP I în teren -+ S rai le exproprie/transfer -+ Coridor exproprie -+ Imobile evidență OCPI -+ Construcții	Beneficiar: Compania Nationala de Administrare a Infrastructurii Rutiere 
	Executant: GENERAL SURVEY CORPORATION 

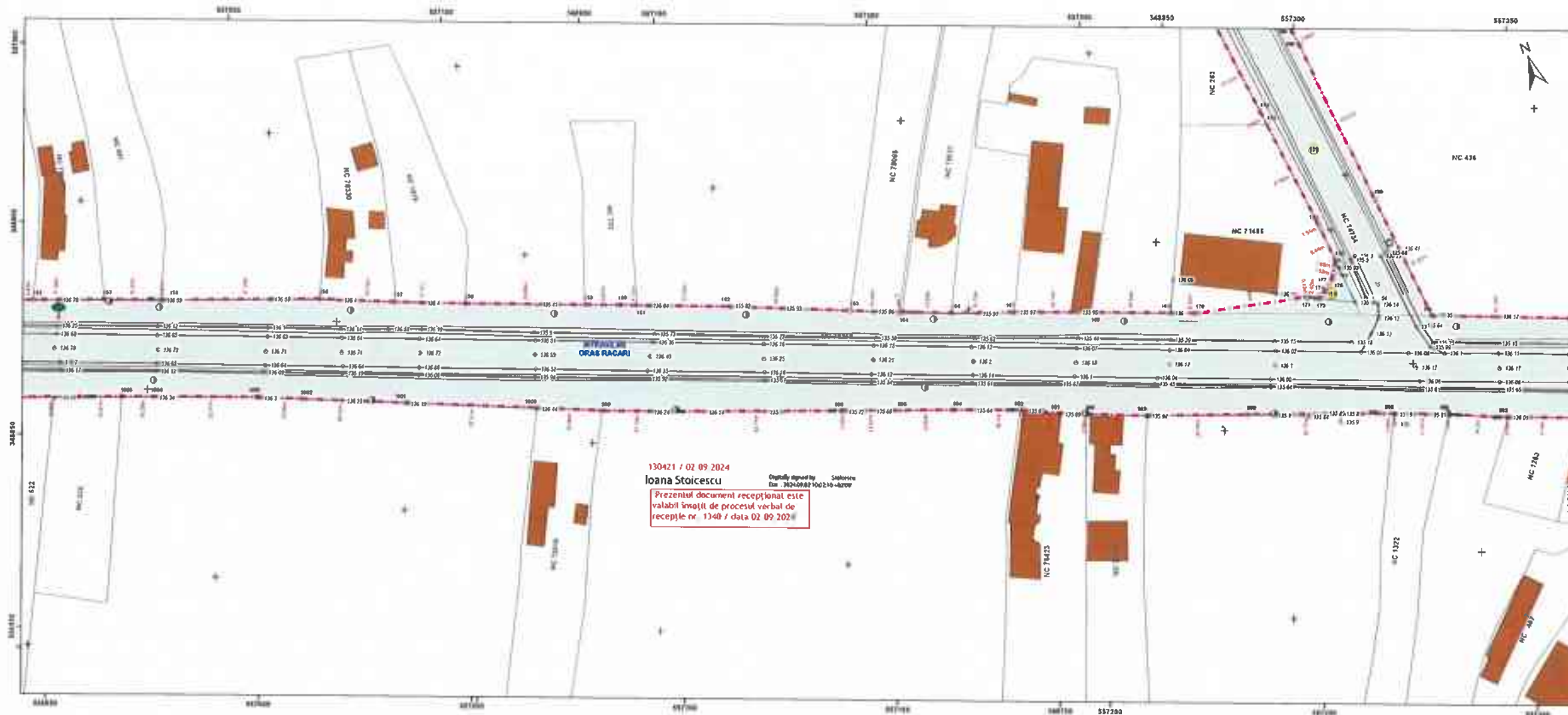
Sistem de proiectie Stereografic 1976
 Plan de referință Marea Neagră 1975





Certificat amplasamentul
 Birou Cadastru
 Constantin Razvan CRETESCU

Coordonator proiect	BULETE Florina Madalina
Desenat	Sanda Alexandra
Verificat	BULETE Florina Madalina

Bulet Florina Madalina
 29/08/2024 13:42:50 UTC+02



**PLAN TOPOGRAFIC - OBIECTIV DE INVESTIȚIE
 DN 71 BĂLDANA-TARGOVISTE-SINAIA
 U.A.T. RĂCĂRI
 Scara 1:500**

Legendă ● Punct cotat — Limită construcții — Limită proprietate - - - Limită UAT □ Limită Intravilan □ Suprafețe expropriate/transfer - - - Coridor exproprie □ Imobile evidențiate OCPI □ Construcții	Beneficiar: Compania Națională de Administrare a Infrastructurii Rutiere 
	Executant: GENERAL SURVEY CORPORATION 

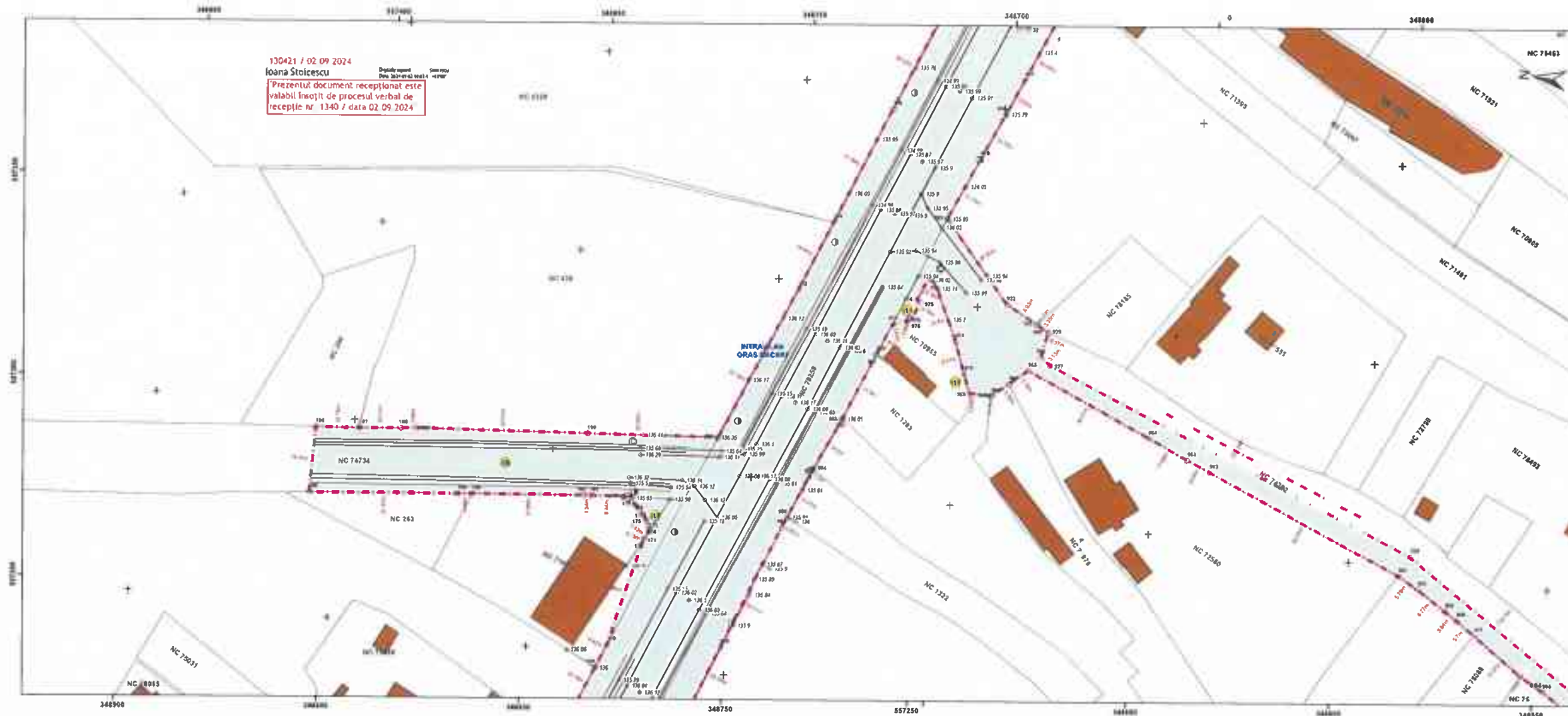
Sistem de proiecție Stereografic 1970
 Plan de referință Marea Neagră 1975

Schita amplasament
 INTRAVILAN RĂCĂRI U.A.T. RĂCĂRI
 INTRAVILAN SINAIA
 Planșă 14 / 33

Cerșic amplasament
 Birou Cadastru
 Constantin Razvan CRETESCU

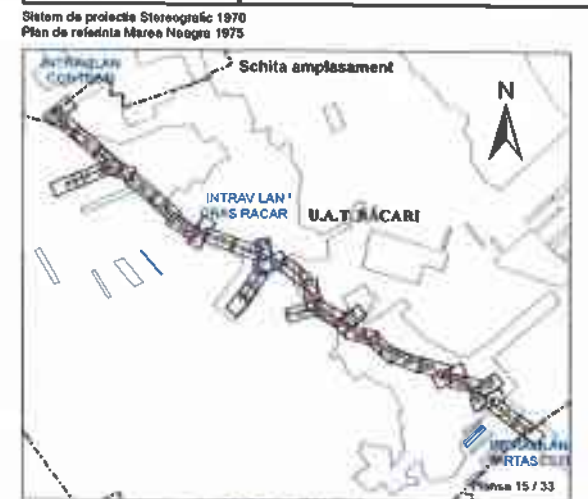
Coordonator proiect	BULETE Florina Madalina
Desenat	Sandu Alexandru
Verificat	BULETE Florina Madalina

Bulete Florina Madalina
 29/08/2024 13:42:50 UTC+02



**PLAN TOPOGRAFIC - OBIECTIV DE INVESTIȚIE
DN 71 BĂLDANA-TARGOVISTE-SINAIA
U.A.T. RACARI
Scara 1:500**

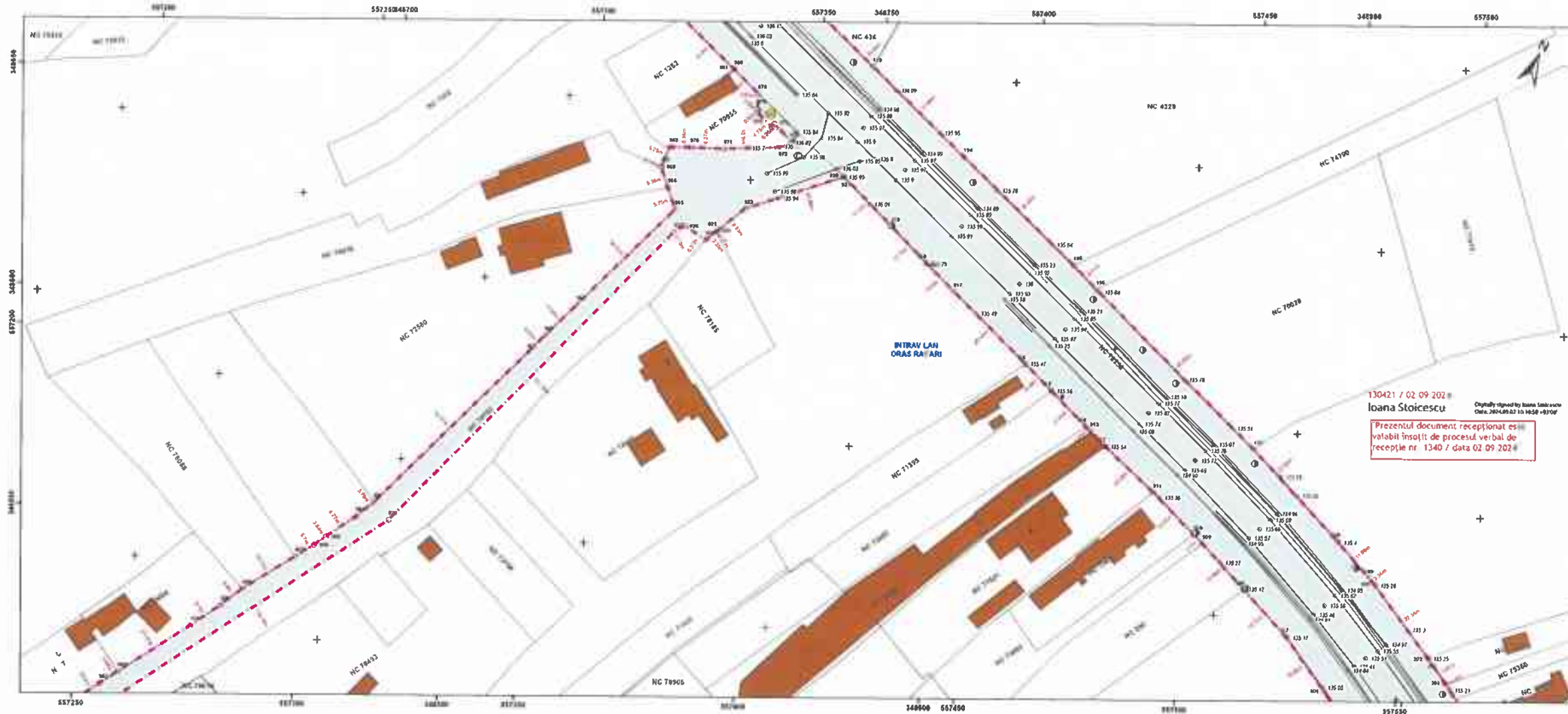
Legendă ● Punct cotat — Limită construcții — Limită proprietate - - - Limită UAT — Limită intervenții Suprafețe expropriate/transfer - - - Coridor expropriere □ Imobile evidențiate OCPI □ Construcții	Beneficiar: Compania Națională de Administrare a Infrastructurii Rutiere
	Executant: GENERAL SURVEY CORPORATION



Certificat amplasamentul
Birou Cadastru
Constantin Razvan CRETESCU

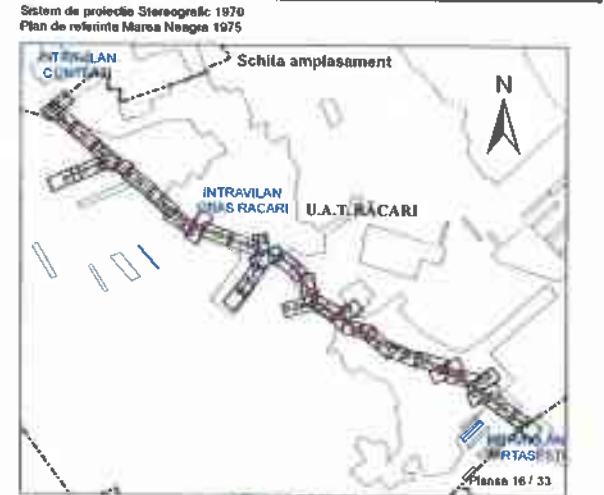
Coordonator proiect	BULETE Florina Madalina
Desenat	Sandu Alexandru
Verificat	BULETE Florina Madalina

Bulet Florina Madalina
29/08/2024 13:42:50 UTC+02



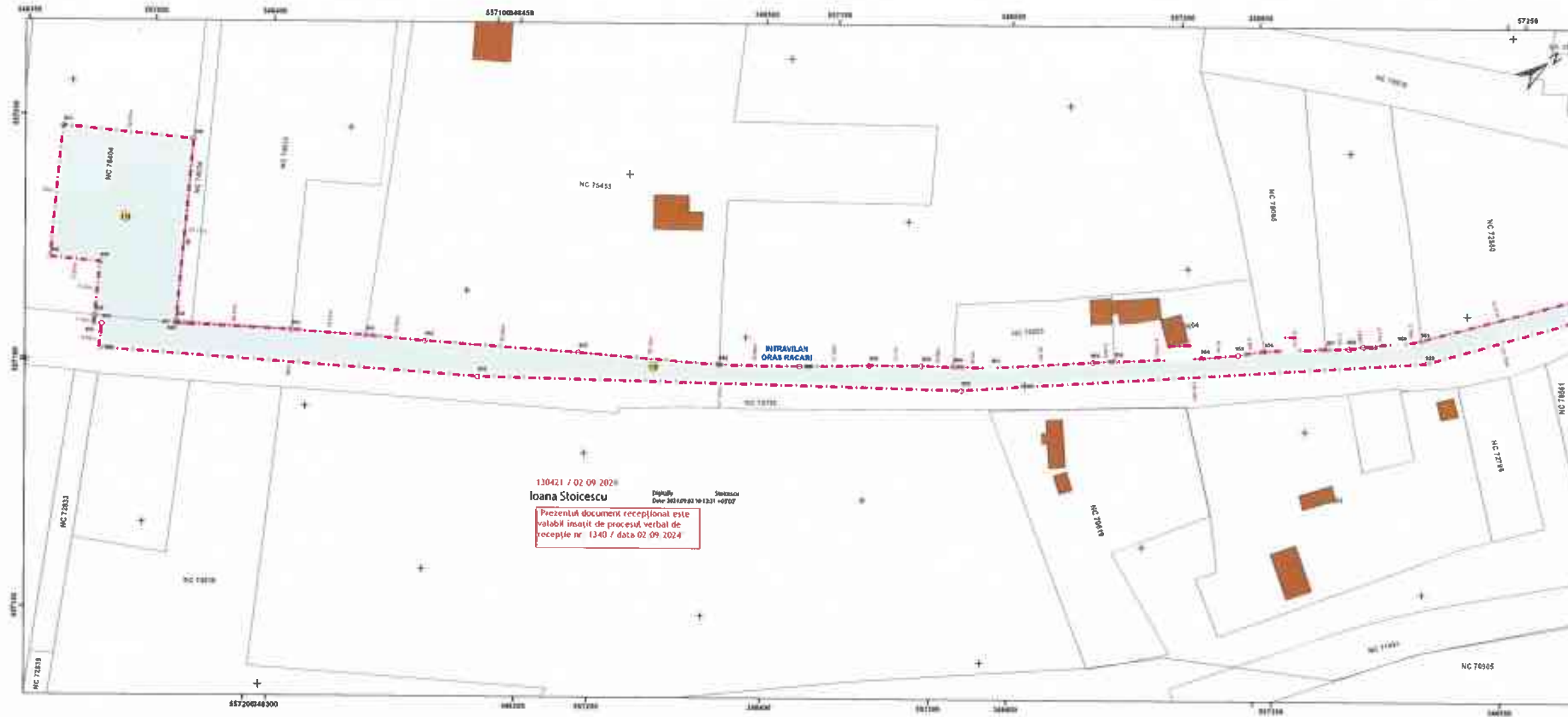
**PLAN TOPOGRAFIC - OBIECTIV DE INVESTIȚIE
DN 71 BĂLDANA-TARGOVISTE-SINAIA
U.A.T. RACARI
Scara 1:500**

Legendă Punct colat Limită construcții Limită proprietate Limită UAT Limită intravilan Suprafețe expropriate/transfer Conder exproprie Imobile evidențiate OCPI Construcții	Beneficiar: Compania Națională de Administrare a Infrastructurii Rutiere
	Eroulucant: GENERAL SURVEY CORPORATION



Certific amplasamentul
Bazei Cadastru
Constantin Razvan CRETESCU

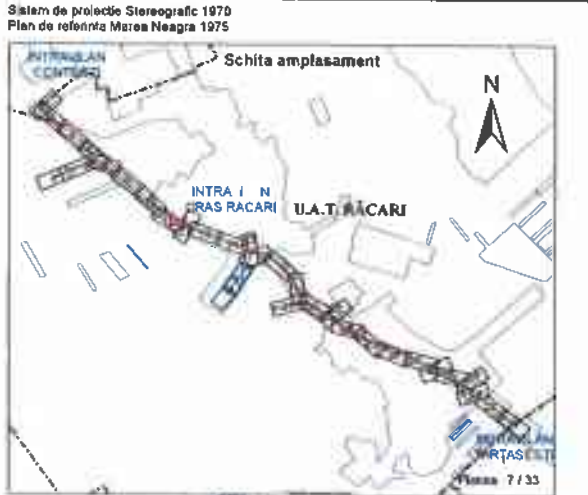
Coordonator proiect	BULETE Florina Madalina
Desenat	Sandu Alexandra Bulete Florina Madalina 29/08/2024 13:42:50 UTC+02
Verificat	BULETE Florina Madalina



130421 / 02.09.2024
 Ioana Stoicescu
 Prezentul document receptional este valabil insotit de procesul verbal de receptie nr. 1340 / data 02.09.2024

**PLAN TOPOGRAFIC - OBIECTIV DE INVESTITIE
 DN 71 BALDANA-TARGOVISTE-SINALIA
 U.A.T. RACARI
 Scara 1:500**

Legenda	Beneficiar: Compania Nationala de Administrare si Infrastructuri Rutiere
<ul style="list-style-type: none"> Punct cotat Limita constructii Limita proprietate Limita UAT Limita Intervilan Suprafata expropriata transfer Coridor expropriat Imobile evidente OCPI Constructii 	 Executant: GENERAL SURVEY CORPORATION



Certific amplasamentul
 Birou Cadastru
 Constantin Rezean CRETESCU



Coordonator proiect	BULETE Florina Madalina
Desenat	Sandu Alexandru
Verificat	BULETE Florina Madalina

Bulete Florina Madalina
 29/08/2024 13:42:50 UTC+02

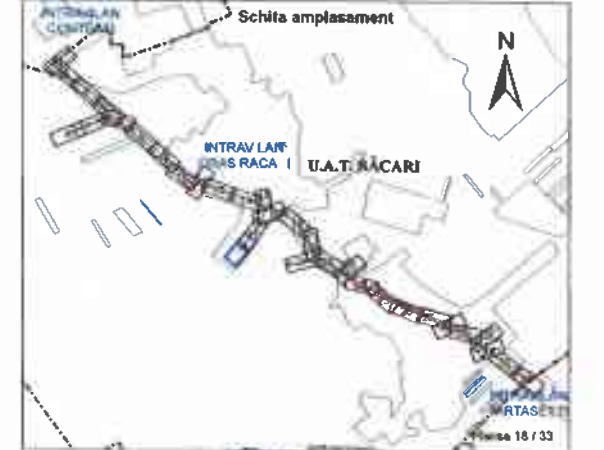


130421 / 02 09 2024
Ioana Stoicescu
 Digitally signed by Ioana Stoicescu
 Date: 2024.09.02 10:13:40 +0300
 Prezentul document recepțional este
 valabil însoțit de procesul verbal de
 recepție nr. 1340 / data 02 09 2024

PLAN TOPOGRAFIC - OBIECTIV DE INVESTIȚIE
DN 71 BĂLDANA-TARGOVISTE-SINAIA
U.A.T. RĂCARI
 Scara 1:500

Legendă ● Punct cotel — Limită construcții — Limită proprietate - - - - - Limită UAT □ Limită Intervilan ▨ Suprafețe expropriate transfer ▨ Coridor expropriere □ (mobile evidență OCP) □ Construcții	Beneficiar: Compania Națională de Administrare a Infrastructurii Rutiere 
	Executant: GENERAL SURVEY CORPORATION 

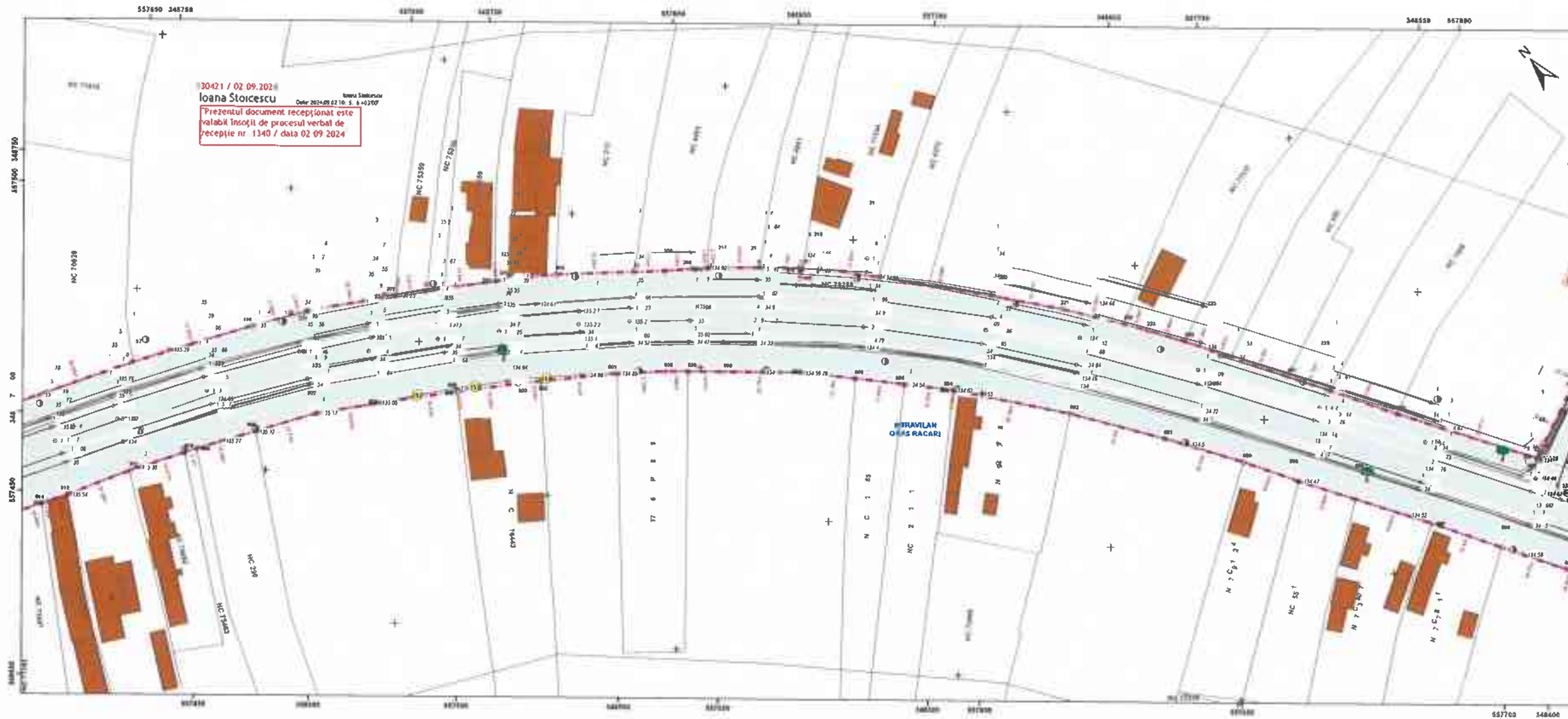
Sistem de proiecție Stereografic 1970
 Pten de referință Marea Neagră 1975





Cerțific amplasamentul
 Birou Cadastru
 Constantin Razvan CRETESCU

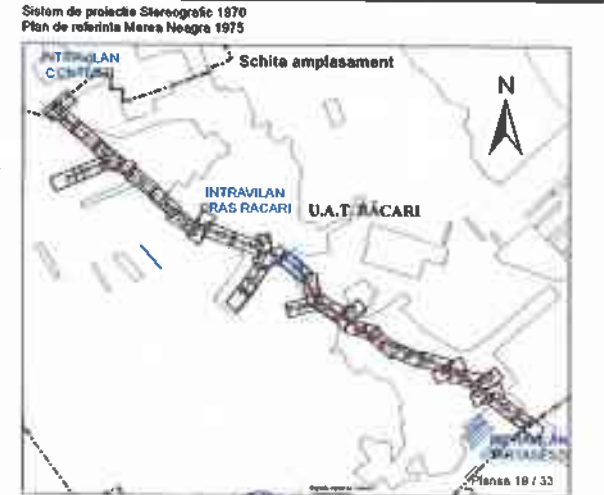
Coordonator proiect	BULETE Florina Madalina
Desenat	Sanda Alexandra Bulete Florina Madalina
Verificat	BULETE Florina Madalina

29/08/2024 13:42:50 UTC+02

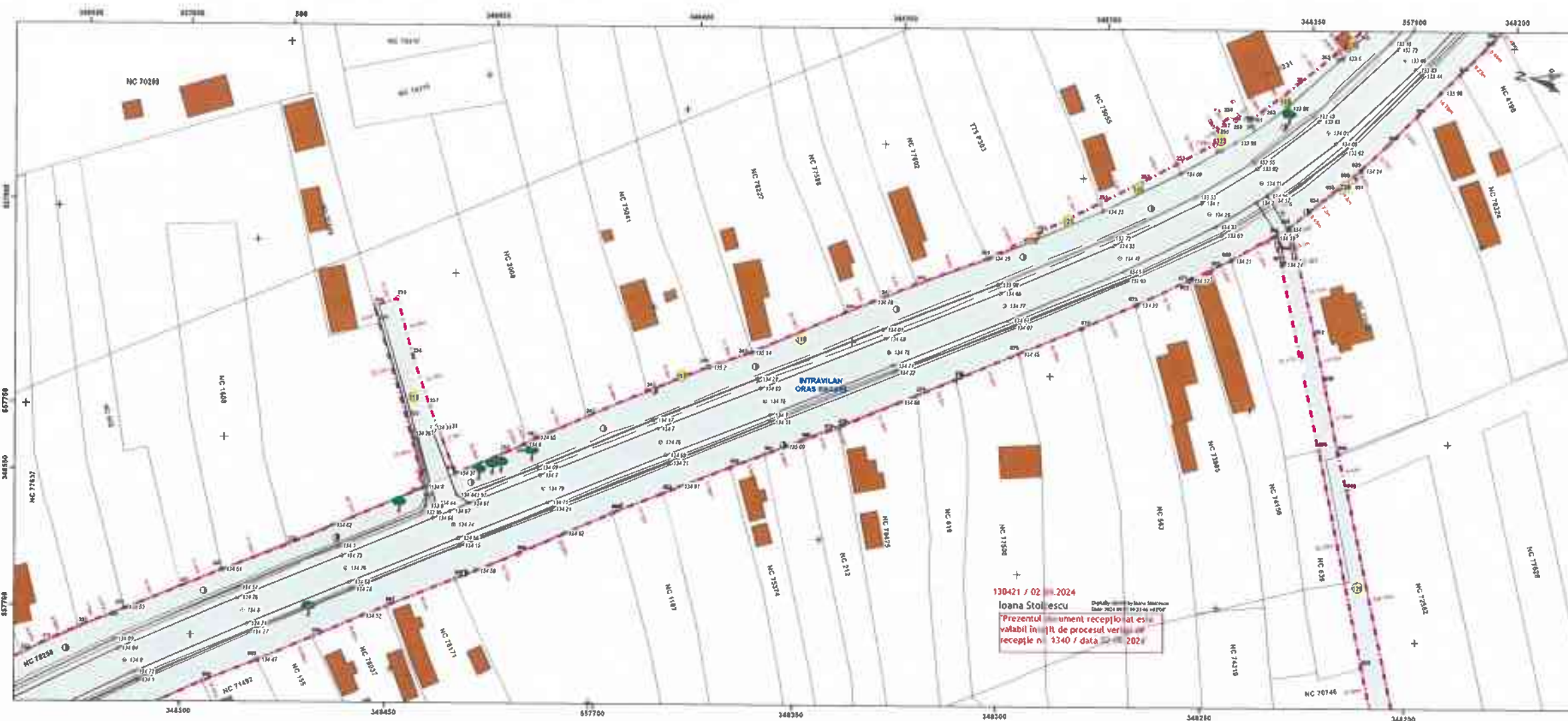


**PLAN TOPOGRAFIC - OBIECTIV DE INVESTIȚIE
DN 71 BĂLDANA-TARGOVISTE-SINAIA
U.A.T. RACARI
Scara 1:500**



Legendă ● Punct cotat — Limită construcții — Limită proprietate - - - - - Limită UAT □ Limită intravilan □ Suprafețe expropriate/transfer □ Coridor expropriere □ Imobile evidențiate OCPI □ Construcții	Beneficiar: Comisia Națională de Administrație a Infrastructurii Rutiere 
	Evaluatori: GENERAL SURVEY CORPORATION 



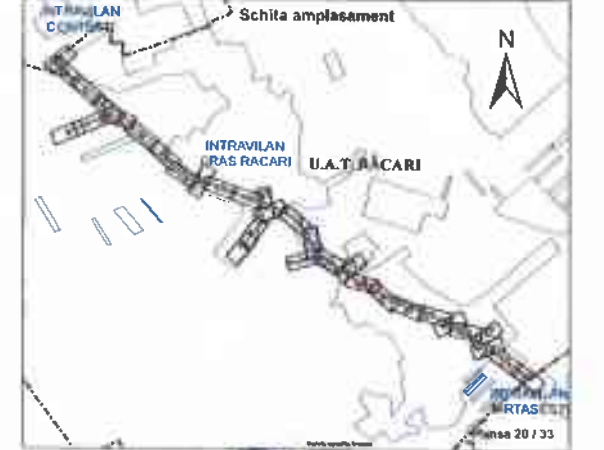
Coordonator proiect	BULETE Florina Madalina	Bulet Florina Madalina 29.08/2024 13:42:50 UTC+02
Desenat	Sandu Alexandra	
Verificat	BULETE Florina Madalina	



**PLAN TOPOGRAFIC - OBIECTIV DE INVESTIȚIE
DN 71 BĂLDANA-TARGOVIȘTE-SINAIA
U.A.T. RACARI
Scara 1:500**

Legendă Funcții color Limită construcție Limită proprietate Limită UAT Limită Intravilan Suprafețe expropriate / transfer Coridor expropriere Imobile evidențiate OCPI Construcții	Beneficiar: Compania Națională de Administrare a Infrastructurii Rutiere 
	Executant: GENERAL SURVEY CORPORATION 

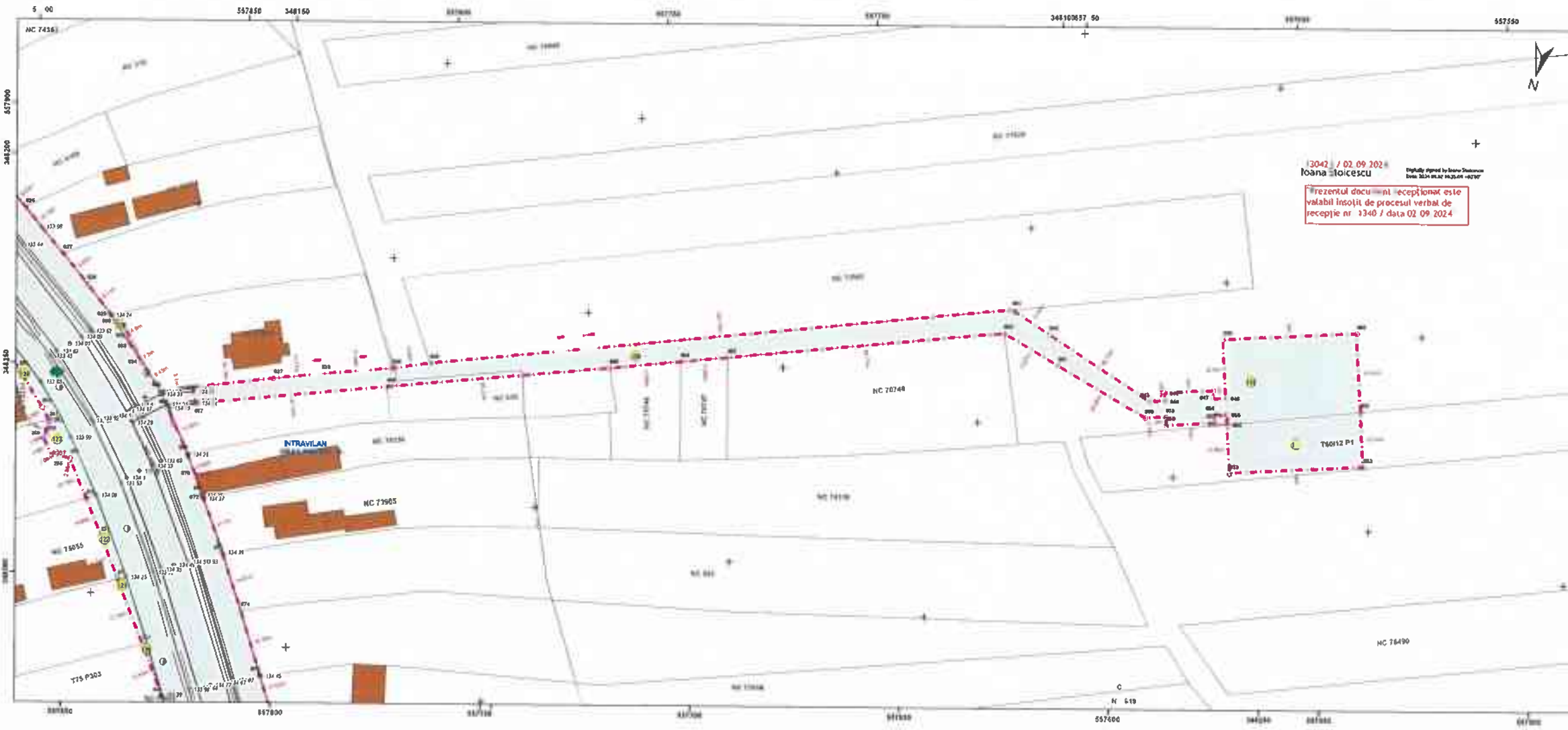
Sistem de proiecție Stereografic 1970
Plan de referință Marea Neagră 1975





Cerțific amplasamentul
București
București
Constanța Razvan CRETESCU

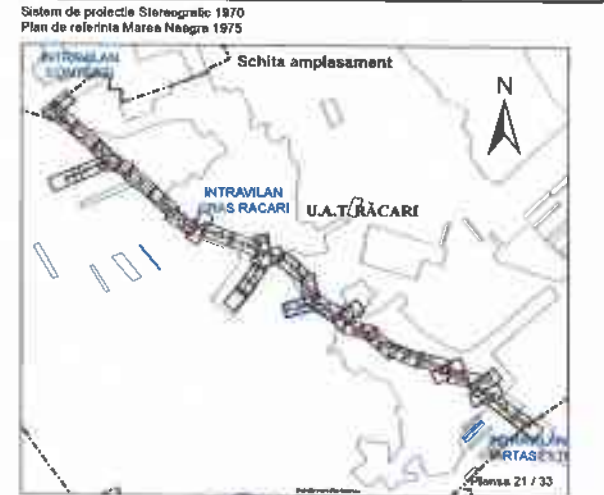
Coordonator proiect	BULETE Florina Madalina
Desenat	Sandu Alexandru
Verificat	BULETE Florina Madalina

Bulet Florina Madalina
29/08/2024 13:42:50 UTC+02



**PLAN TOPOGRAFIC - OBIECTIV DE INVESTIȚIE
DN 71 BĂLDANA-TARGOVISTE-SINAIA
U.A.T. RĂCARI
Scara 1:500**

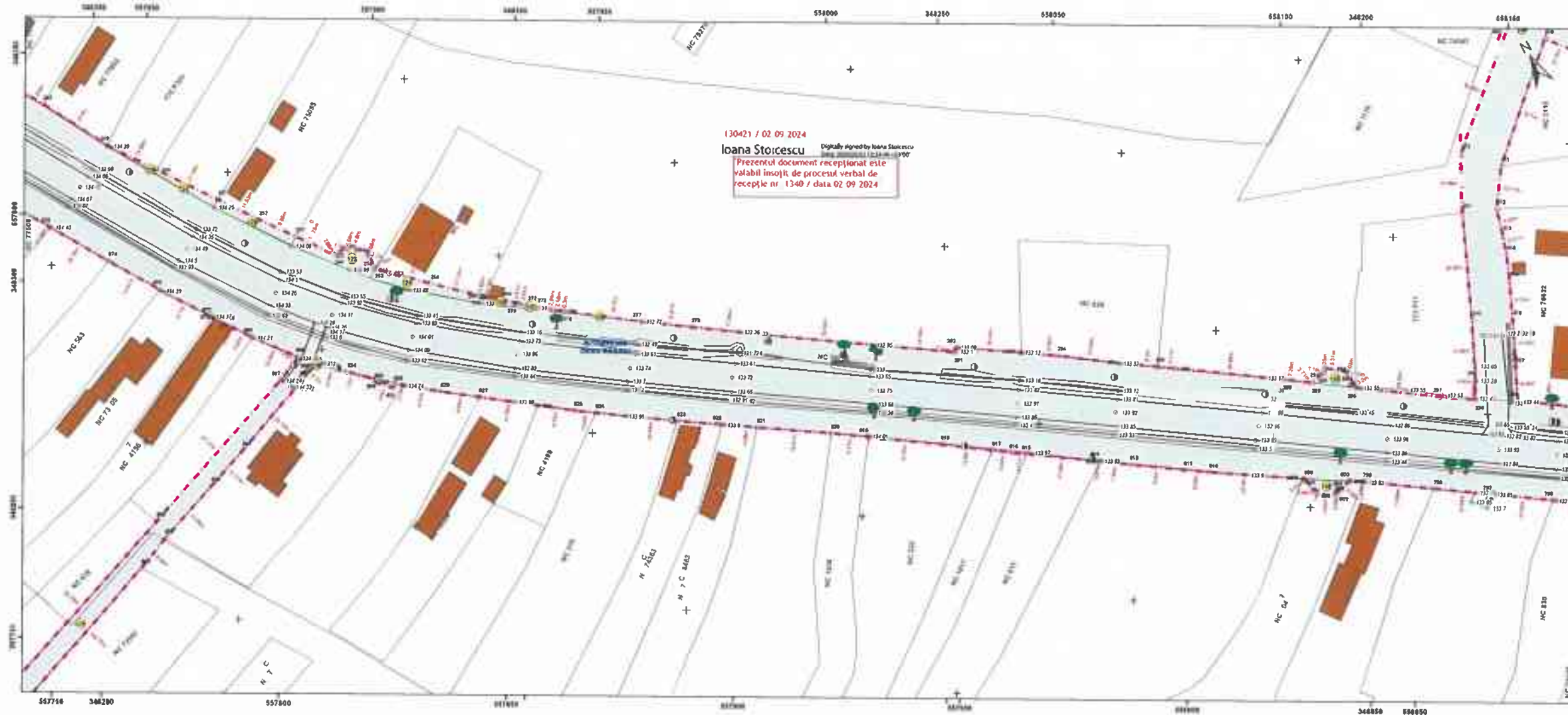
Legendă	Beneficiar: Compania Națională de Administrare a Infrastructurii Rădare
<ul style="list-style-type: none"> ● Punct cotel — Limită construcții — Limită proprietate --- Limită UAT □ Limită intravilan □ Suprafețe expropriate/ transfer □ Coridor expropriere □ Imobile evidențiate OCPI □ Construcție 	 Executant: GENERAL SURVEY CORPORATION 



Cerșic amplasamentul
Biseră Cădădu
Constantin Razvan CRETESCU

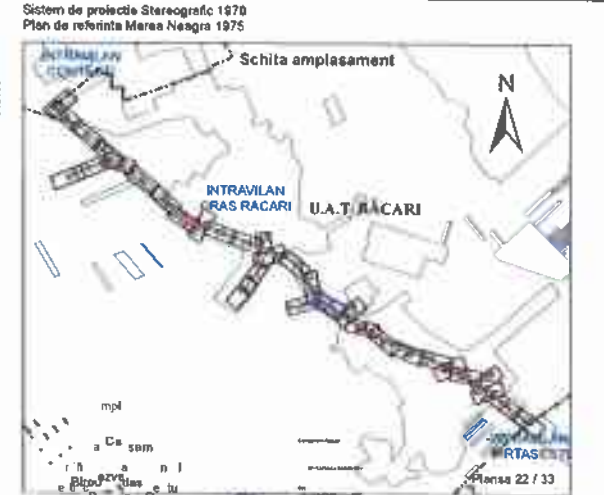
Coordonator proiect	BULETE Florina Madalina
Desenat	Sandu Alexandra Bulete Florina Madalina
Verificat	BULETE Florina Madalina

Bulete Florina Madalina
29/08/2024 13:42:50 UTC+02



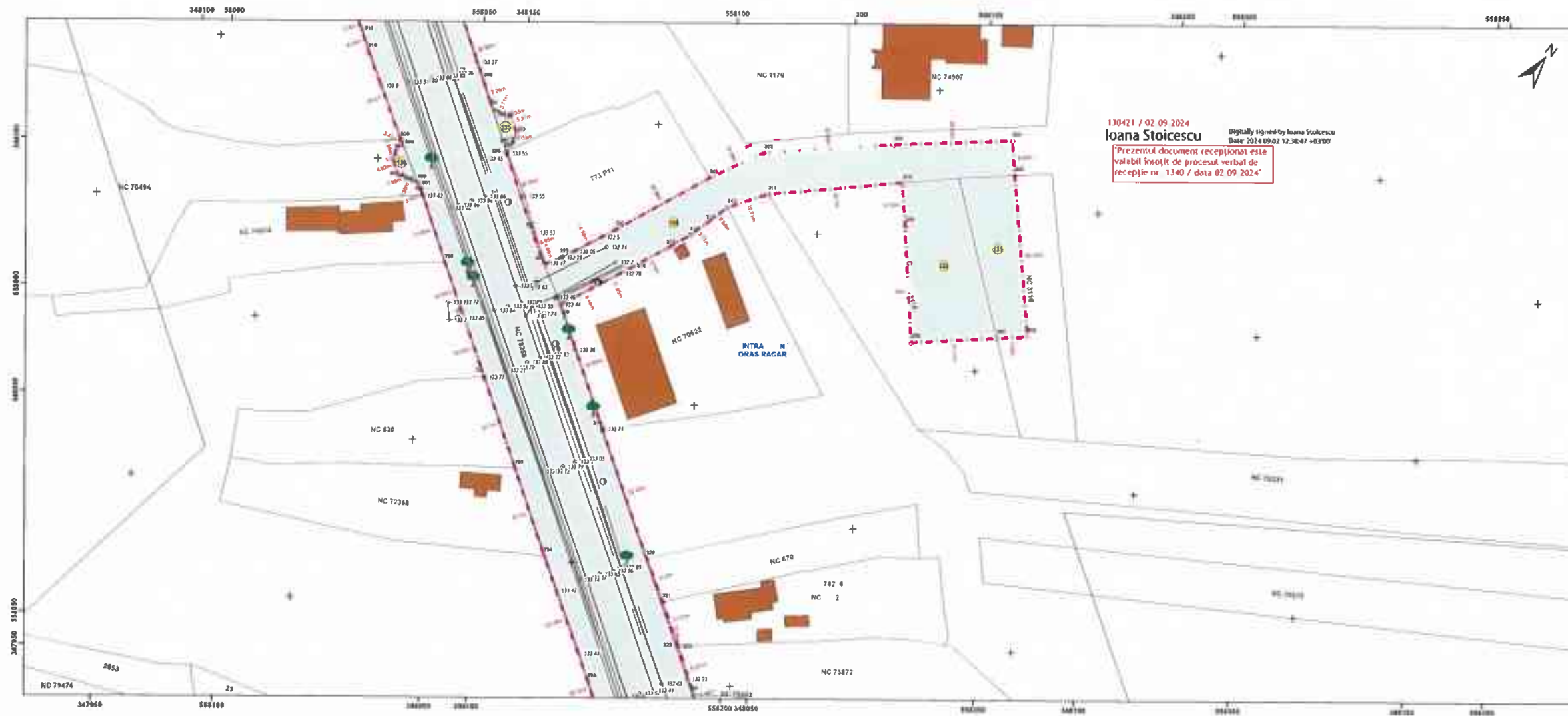
**PLAN TOPOGRAFIC - OBIECTIV DE INVESTIȚIE
 DN 71 BĂLDANA-TARGOVISTE-SINAIA
 U.A.T. RACARI
 Scara 1:500**

Legendă Punct cotat Limită construcții Limită proprietate Limită UAT Limită Intravilan Suprafețe exproprietate transfer Coridor expropriere Imobile evidențiate OCPI Construcții	Beneficiar: Compania Națională de Administrare a Infrastructurii Rutiere
	Executanți: GENERAL SURVEY CORPORATION



Coordonator proiect	BULETE Florina Madalina
Verificator	Sandu Alexandru
Verificator	BULETE Florina Madalina

29/08/2024 13:43:11 UTC+02



**PLAN TOPOGRAFIC - OBIECTIV DE INVESTIȚIE
DN 71 BĂLDANA-TARGOVISTE-SINAIA
U.A.T. RĂCĂRI
Scara 1:500**

Legendă Punct cotat Limită construcții Limită proprietate Limită UAT Limită Intravilan Suprafețe expropriate Coridor expropriere Imobile evidențiate OCPI Construcții	Beneficiar: Compania Națională de Administrare a Infrastructurii Rutiere
	Executor: GENERAL SURVEY CORPORATION

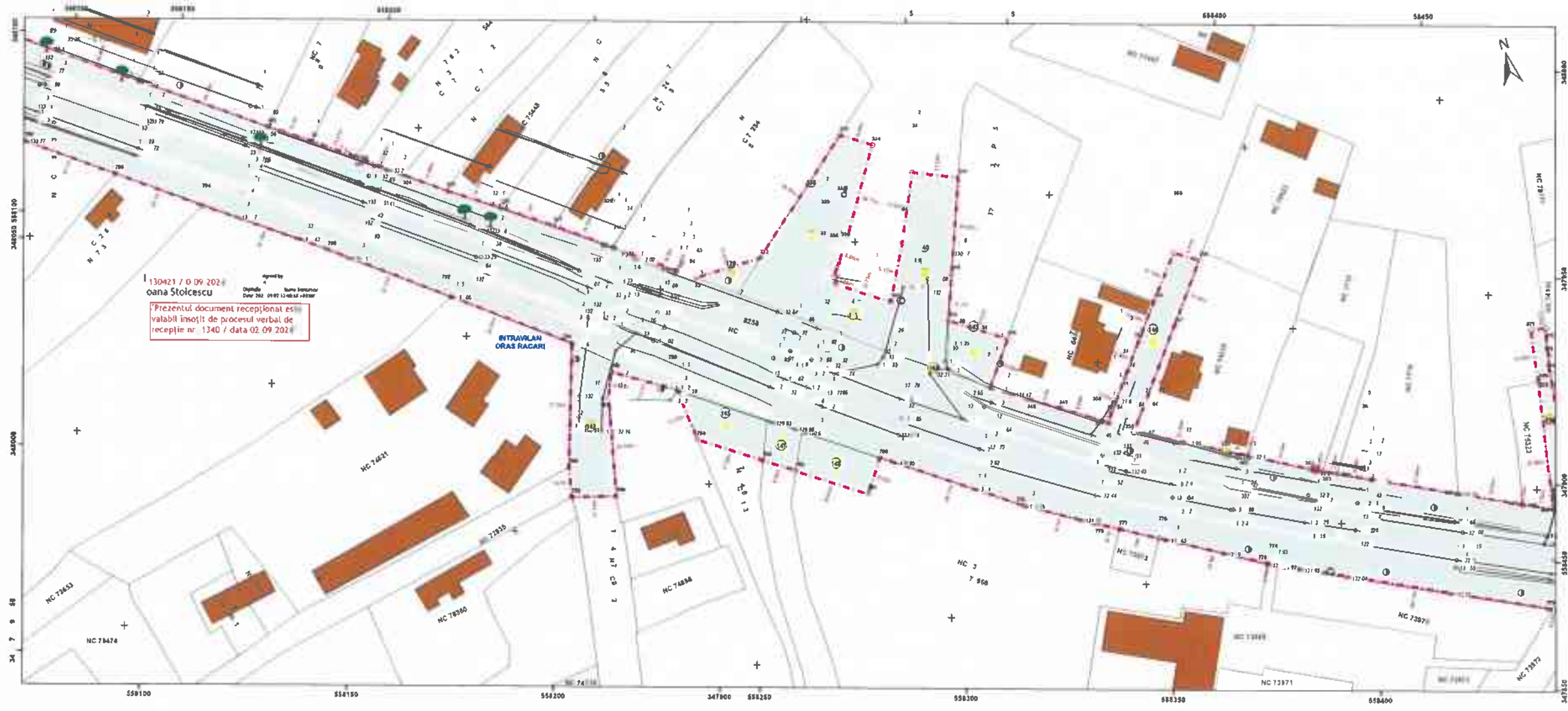
Sistem de proiecție Stereografic 1970
Plan de referință Marea Neagră 1975



Cerțific amplasamentul
Birou Cadastru
Constanța Rezvan CRETESCU


Coordonator proiect	BULETE Florina Madalina
Desenat	Sonda Alexandru Bulete Florina Madalina
Verificat	BULETE Florina Madalina

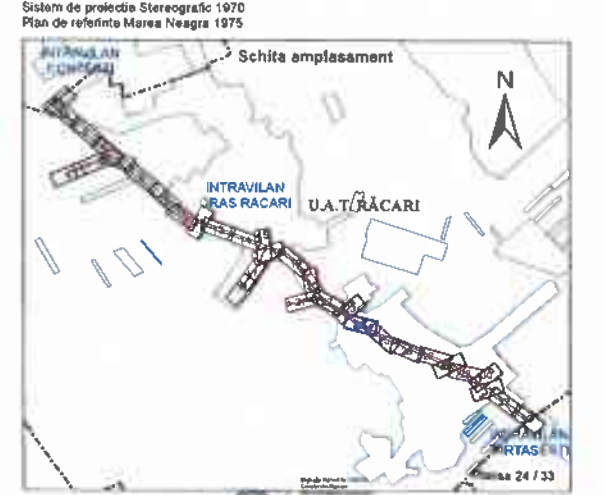
29/08/2024 13:43:11 UTC+02



130421 / 0 09 202
oana Stoicescu
Prezentul document receptionat este valabil insozit de procesul verbal de receptie nr. 1340 / data 02.09.2021

**PLAN TOPOGRAFIC - OBIECTIV DE INVESTIȚIE
DN 71 BĂLDANA-TARGOVISTE-SINAIA
U.A.T. RĂCĂRI
Scara 1:500**

Legendă Punct cotat Limită construcții Limită proprietate Limită UAT Limită înfrunțare Suprafețe exproprieți Coridor exproprieți Imobile evidențiate OCPI Construcții	Beneficiar: Compania Națională de Administrare a Infrastructurii Rutiere 
	Executant: GENERAL SURVEY CORPORATION 





Certific amplasamentul
Birou Cadastru
Constantin Reșvan CRETESCU

Coordonator proiect	BULETE Florina Madalina
Desenat	Sandu Alexandru, Bulete Florina Madalina
Verificat	BULETE Florina Madalina

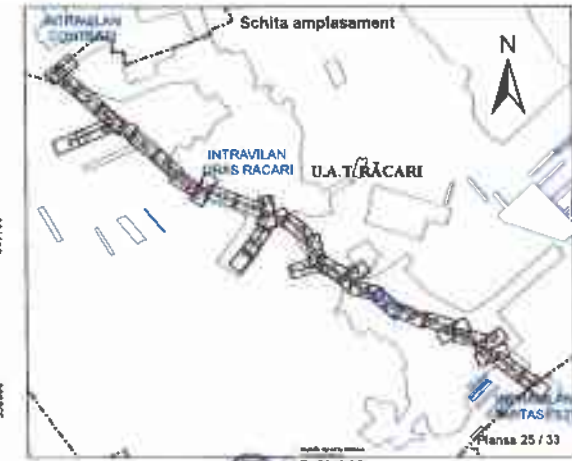
29/08/2024 13:43:11 UTC v02



**PLAN TOPOGRAFIC - OBIECTIV DE INVESTIȚIE
DN 71 BĂLDANA-TARGOVISTE-SINAIA
U.A.T. RĂCĂRI
Scara 1:500**

Legendă Punct cotat Limită construcție Limită proprietate Limită UAT Limită înbreșlan Suprafețe expropriate Coridor expropriere Imobile evidențiate OCP Construcții	Beneficiar: Compania Națională de Administrare a Infrastructurii Rușera 
	Executant: GENERAL SURVEY CORPORATION 

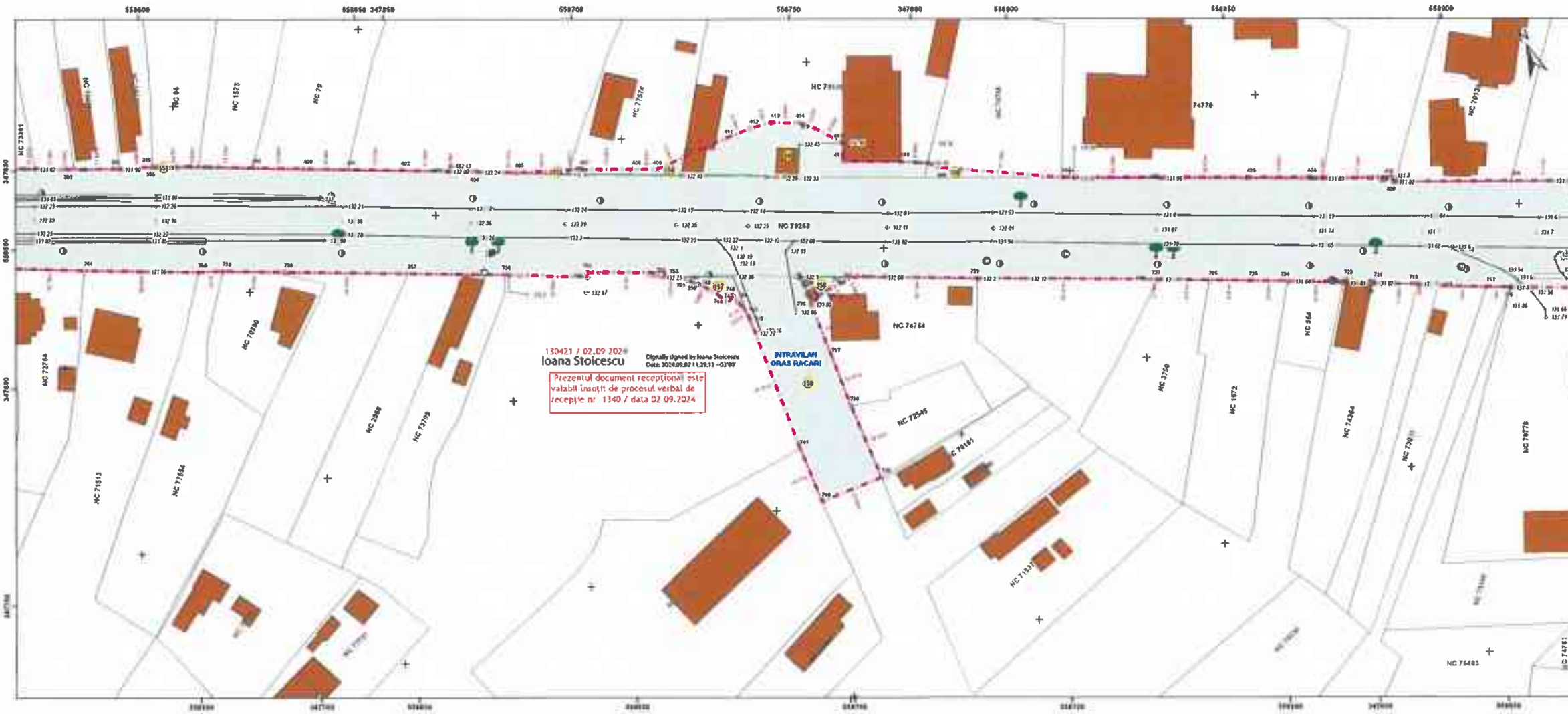
Sistem de proiecție Stereografic 1970
Plan de referință Marea Neagră 1975





Ceific amplasament
Brou Cadastru
Constantin Revez CRETESCU

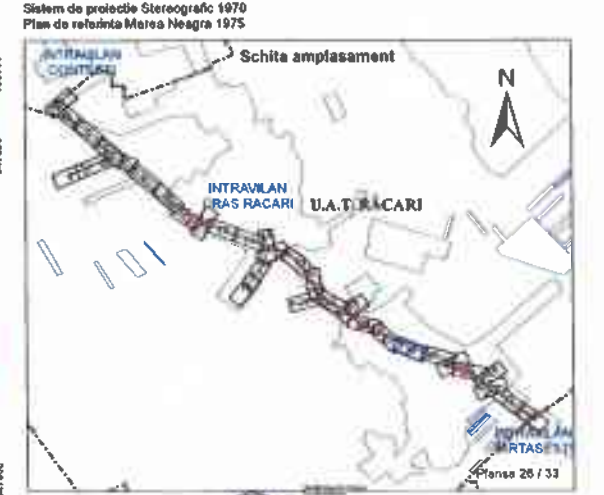
Coordonator proiect	BULETE Florina Madalina
Desenat	Sandu Alexandru Bulete Florina Madalina
Verificat	BULETE Florina Madalina

29/08/2024 13:43:11 UTC+02



**PLAN TOPOGRAFIC - OBIECTIV DE INVESTIȚIE
DN 71 BĂLDANA-TARGOVISTE-SINAIA
U.A.T. RĂCĂRI
Scara 1:500**

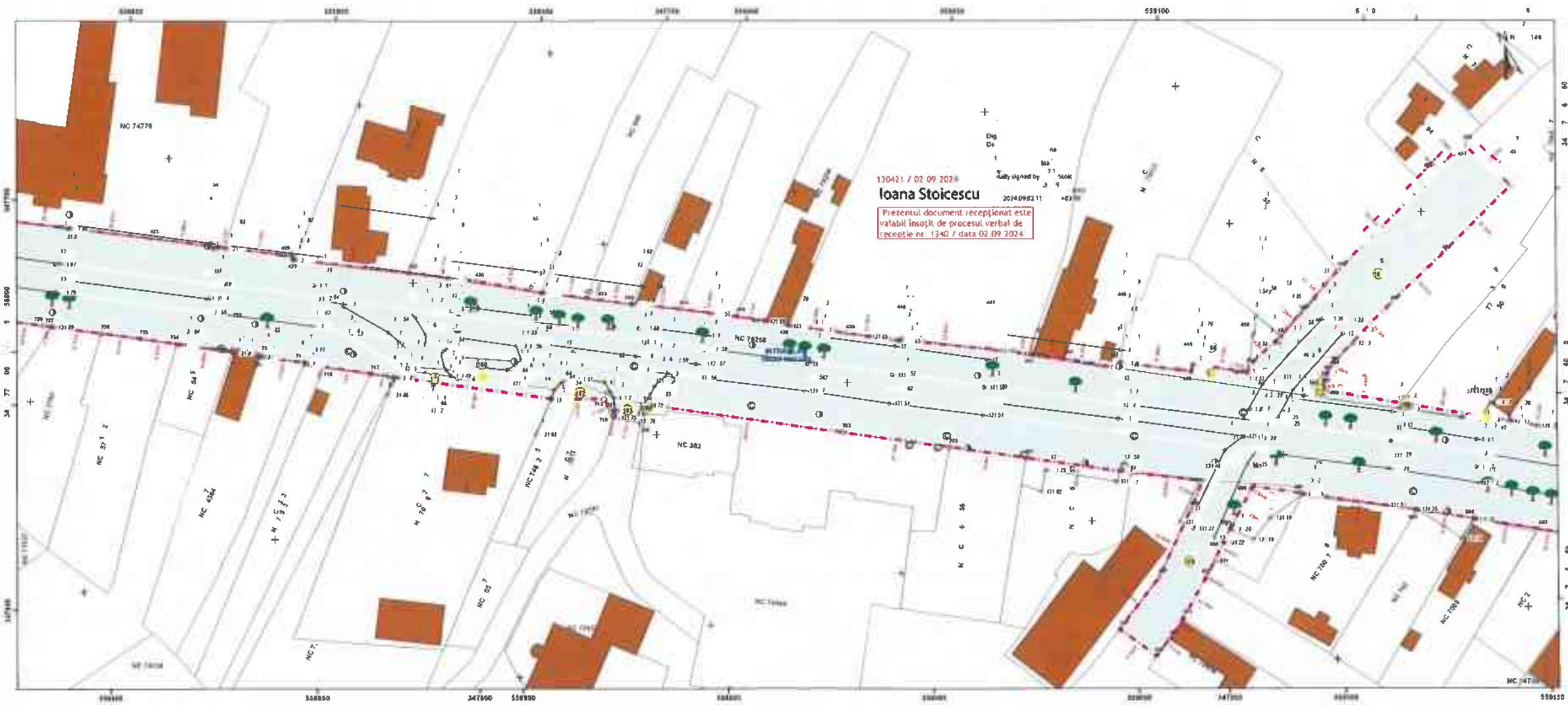
Legendă Punct cotat Limită construcți Limită proprietate Limită UAT Limită intervenț Suprafețe expozonale/ transfer Coridor exproprie Imobile evidenț OCP Construcții	Beneficiar: Comisia Națională de Administrare a Infrastructurii Rutiere 
	Executant: GENERAL SURVEY CORPORATION 





Certific amplasamentul
Brou Cadastru
Constantin Razvan CRETESCU

Coordonator proiect	BULETE Florina Madalina
Desenat	Sandu Alexandru Bulete Florina Madalina
Verificat	BULETE Florina Madalina

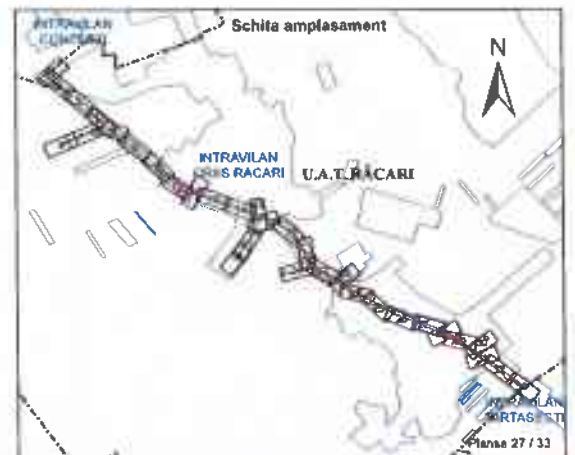
29/08/2024 13:43:11 UTC+02



**PLAN TOPOGRAFIC - OBIECTIV DE INVESTIȚIE
DN 71 BĂLDANA-TARGOVISTE-SINAIA
U.A.T. RACARI
Scara 1:500**

Legendă Punct cotel Limită construcții Limită proprietate Limită UAT Limită înzvelian Suprafețe expropriate/ transfer Contour expropriere Imobile evidențiate OCPI Construcții	Beneficiar: Compania Națională de Administrare a Infrastructurii Rutiere 
	Executant: GENERAL SURVEY CORPORATION 

Sistem de proiecție Stereografic 1970
Plan de referință Marea Neagră 1975



Cetific amplasamentul
Bănu Cădeștru
Constantin Reșvan CRETESCU

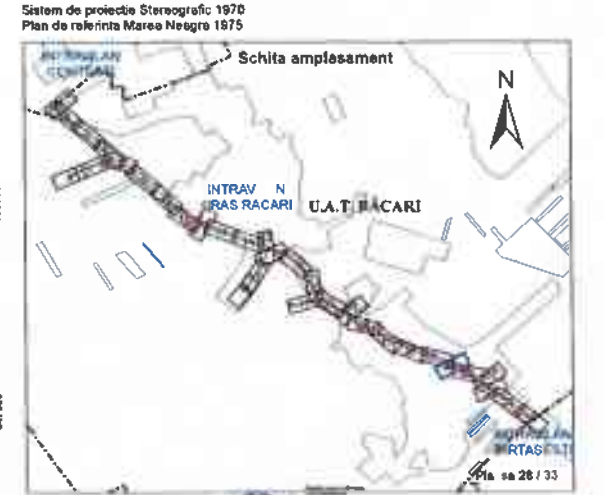
Coordonator proiect	BULETE Florina Madalina
Desenat	Sandu Alexandru Bulete Florina Madalina 29/08/2024 13:43:11 UTC+02
Verificat	BULETE Florina Madalina



130421 / 2 09 2024
 oana Sto cescu
 Prezentul document recepționat este
 valabil însoțit de procesul verbal de
 recepție nr. 1340 / data 02 09 2024

PLAN TOPOGRAFIC - OBIECTIV DE INVESTIȚIE
DN 71 BĂLDANA-TARGOVISTE-SINAIA
U.A.T. RACARI
 Scara 1:500

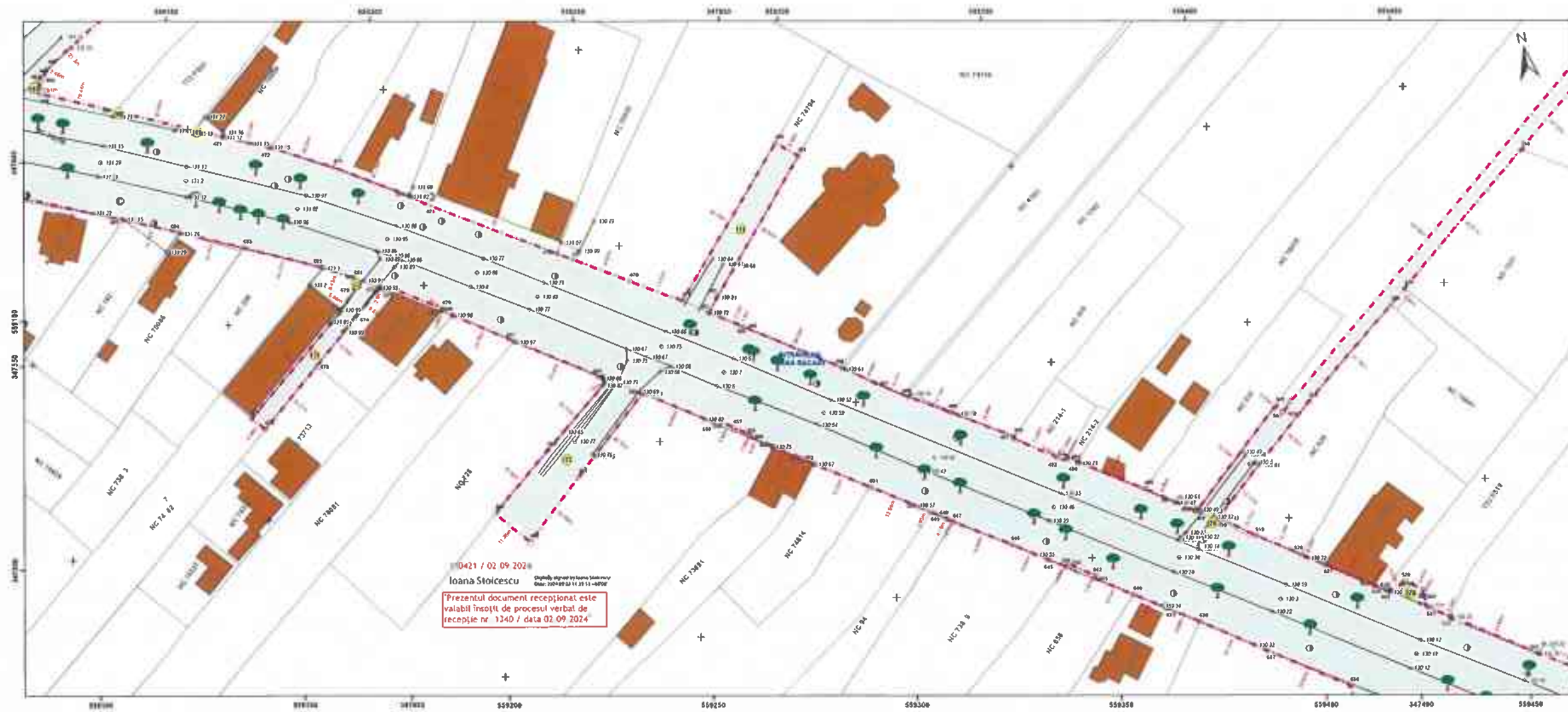
Legendă Punct cotat Limită construcții Limită proprietate Limită UAT Limită intravilan Suprafețe expropriate transfer Condițor expropriere Imobile evidențiate OCPI Construcții	Beneficiar Compania Națională de Administrare a Infrastructurii Rutiere
	Executant GENERAL SURVEY CORPORATION





Cerțific amplasamentul
 Brau Cadestru
 Constantin Razvan CRETESCU

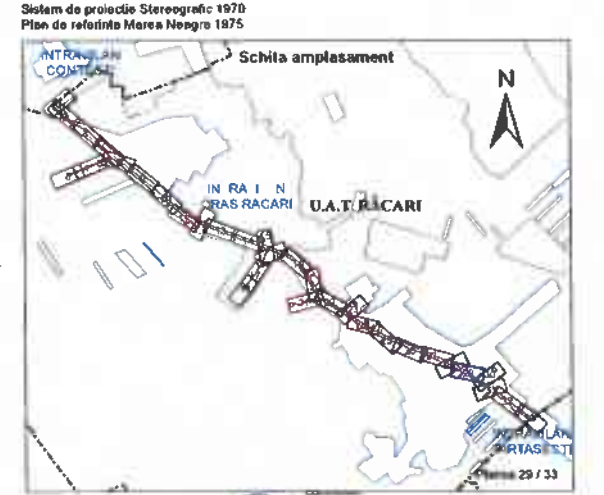
Coordonator proiect	BULETE Florina Madalina
Desenat	Sanda Alexandra Bulete Florina Madalina
Verificat	BULETE Florina Madalina

29/08/2024 13:43:11 UTC+02



**PLAN TOPOGRAFIC - OBIECTIV DE INVESTIȚIE
DN 71 BĂLDANA-TARGOVISTE-SINAIA
U.A.T. RĂCĂRI
Scara 1:500**

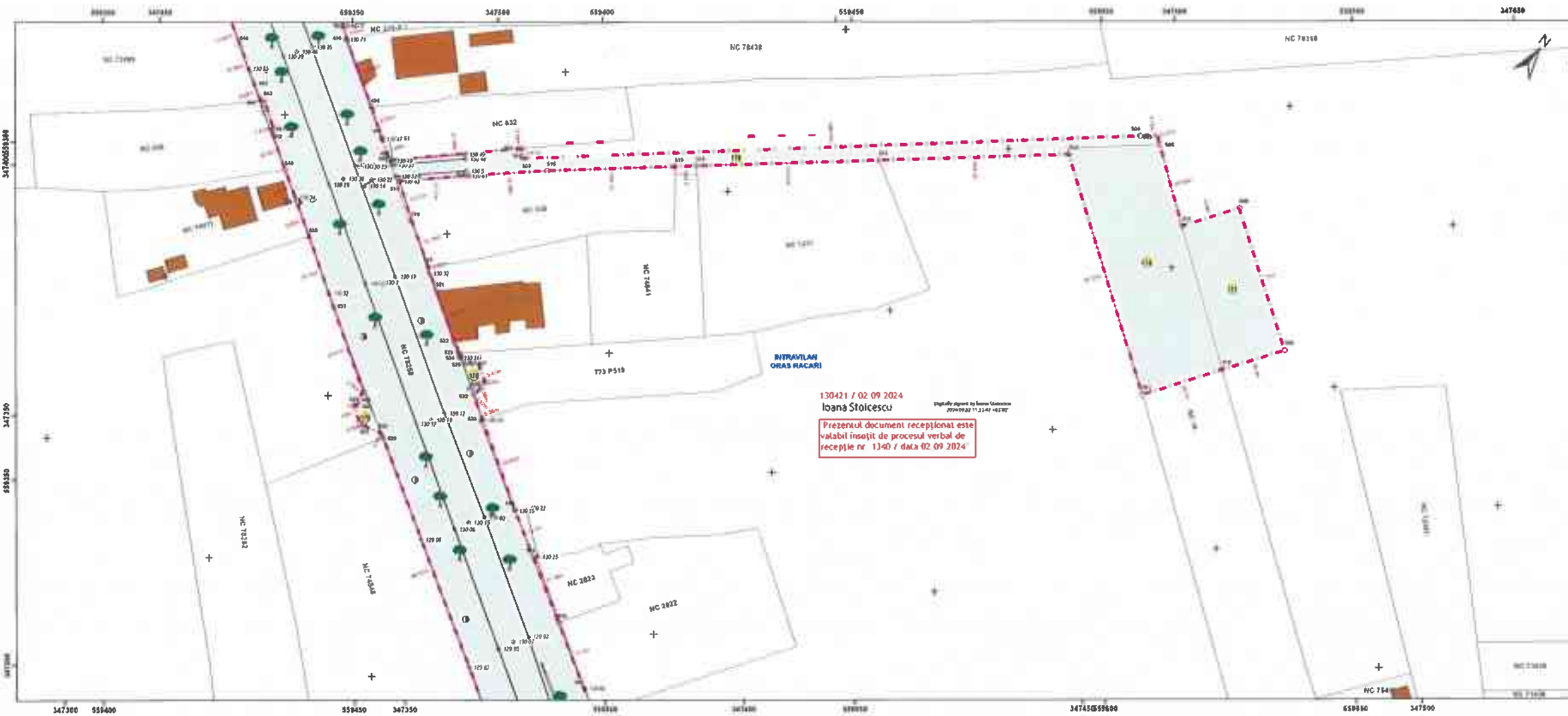
Legendă Punct colț Limită construcții Limită proprietate Limită UAT Limită intervenție Suprafețe expropriate transfer Coridor expropriere Imobile evidențiate OCPI Construcții	Beneficiar: Compania Națională de Administrare a Infrastructurii Rutiere 
	Executanți: GENERAL SURVEY CORPORATION 



Cerific amplasamentul
Brou Cedestru
Constantin Razvan CRETESCU

Coordonator proiect	BULETE Florina Madalina
Desenat	Sandu Alexandru, Bulete Florina Madalina
Verificat	BULETE Florina Madalina

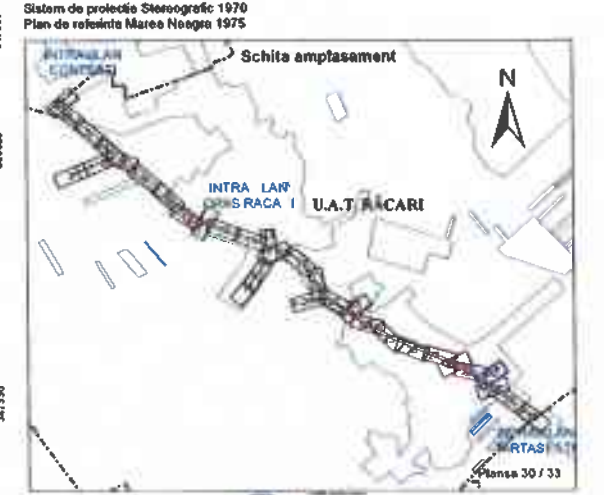
23/08/2024 13:43:11 UTC+02



130421 / 02.09.2024
 Ioana Stoicescu
 Prezentul document receptionat este
 valabil insozit de procesul verbal de
 receptie nr. 1340 / data 02.09.2024

PLAN TOPOGRAFIC - OBIECTIV DE INVESTIȚIE
DN 71 BĂLDANA-TARGOVISTE-SINAIA
U.A.T. RĂCĂRI
 Scara 1:500

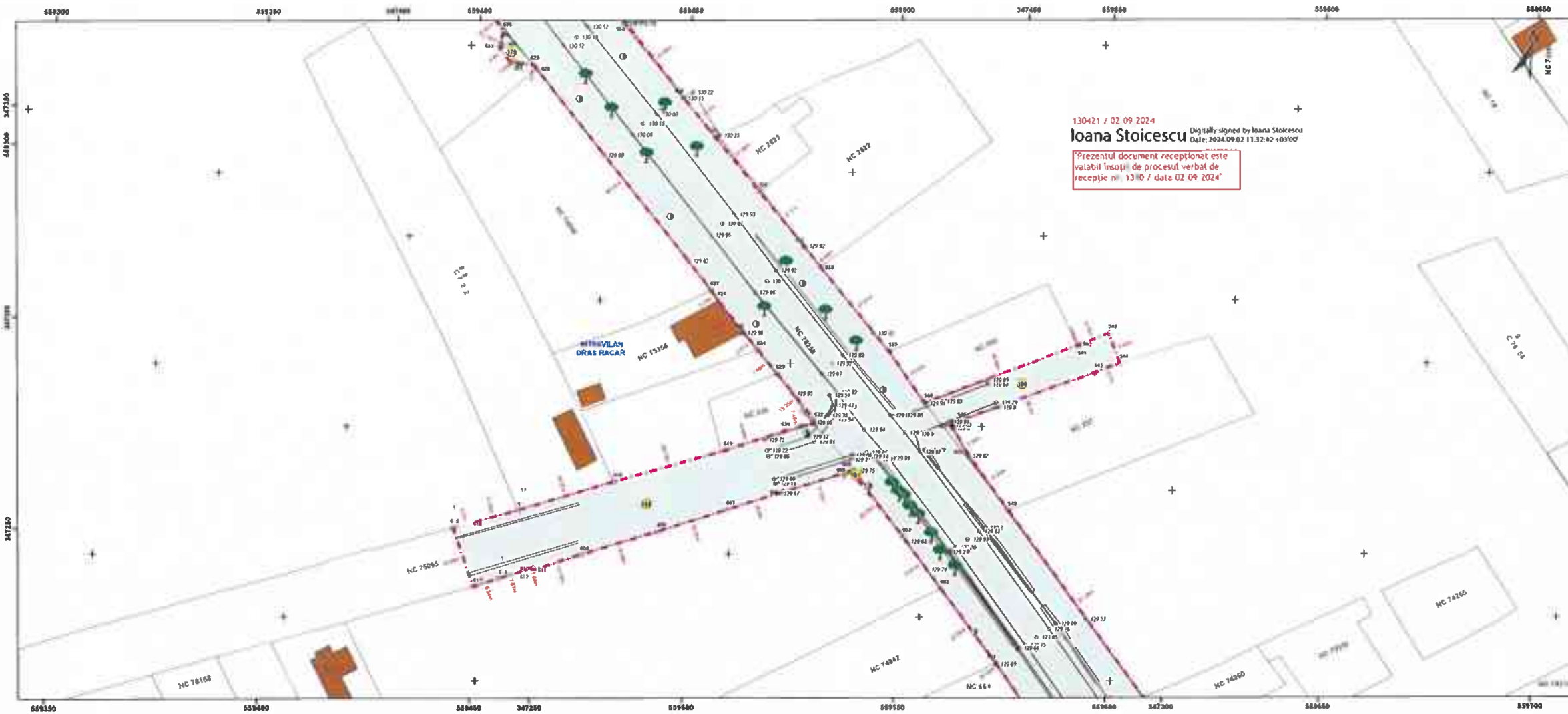
Legendă Punct cotat Limită construcții Limită proprietate Limită UAT Limită Intervenție Suprafețe exproprieate/transfer Coridor exproprieze Imobiliu evidențiat OCPI Construcții	Beneficiar: Compania Națională de Administrare și Infrastructură Rutieră
	Executant: GENERAL SURVEY CORPORATION



Cadastru
 Constantin Razvan CRETESCU

Coordonator proiect	BULETE Florina Madalina
Desenat	Sandu Alexandru Bulete Florina Madalina
Verificat	BULETE Florina Madalina

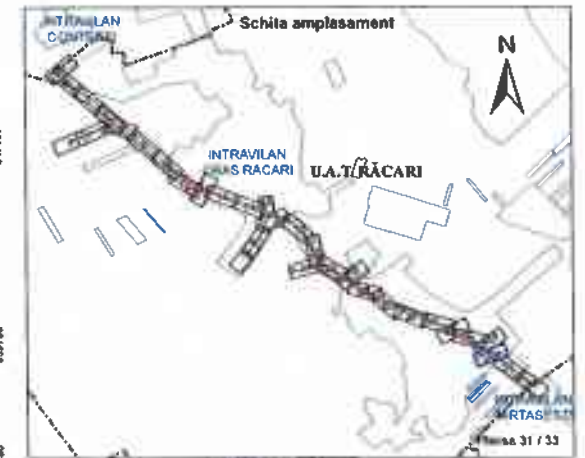
29/08/2024 13:43:11 UTC+02



**PLAN TOPOGRAFIC - OBIECTIV DE INVESTIȚIE
DN 71 BĂLDANA-TARGOVISTE-SINAIA
U.A.T. RĂCARI
Scara 1:500**

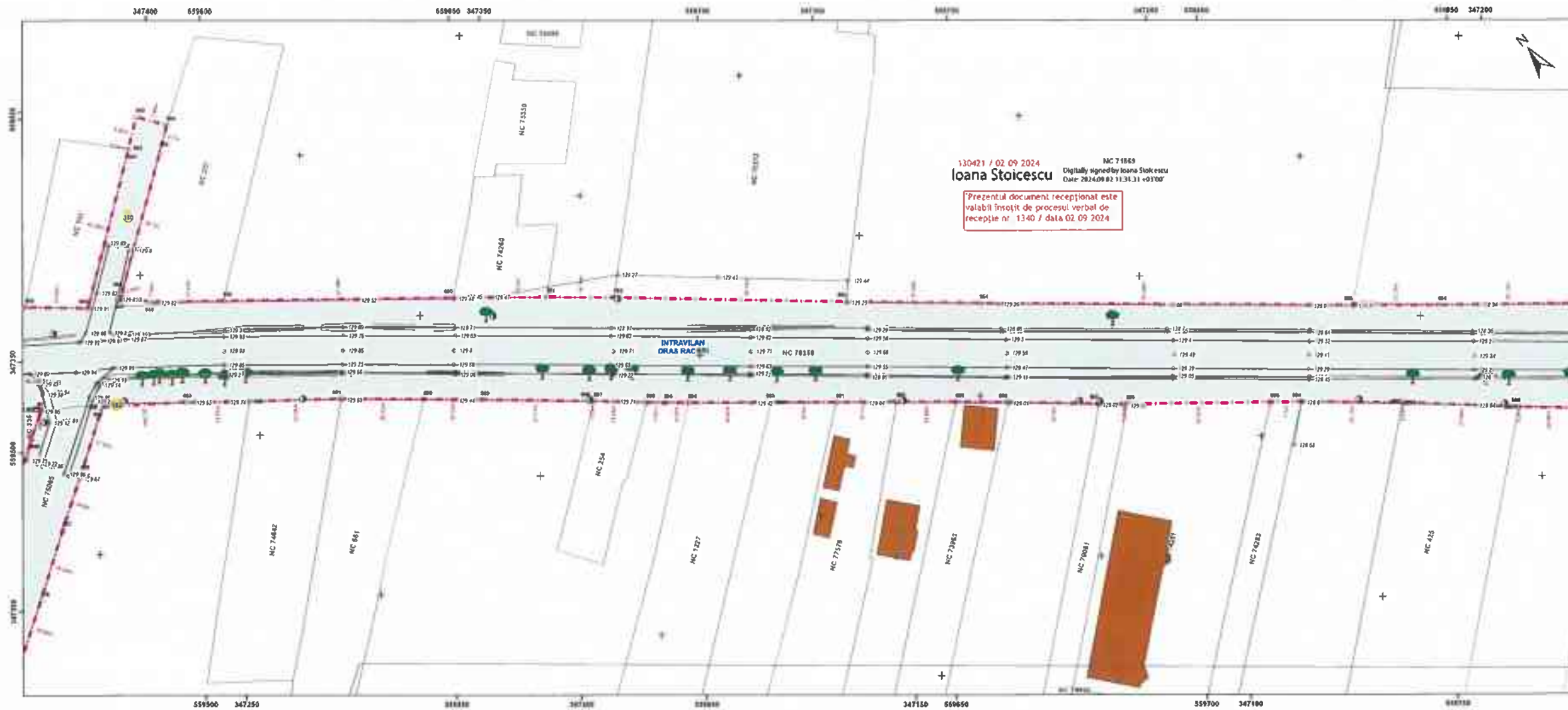
Legendă Punct cotat Limită construcții Limită proprietate Limită UAT Limită Intravilan Suprafețe expropriate Coridor expropriere Imobile evidențiate OCPI Construcții	Beneficiar Compania Națională de Administrare și Infrastructurii Rutiere 
	Executant: GENERAL SURVEY CORPORATION 

Sistem de proiecție Stereografic 1970
Plan de referință Marea Neagră 1975





Ceific amplasamentul
Brou Cadestru
Constantin Razvan CRETESCU

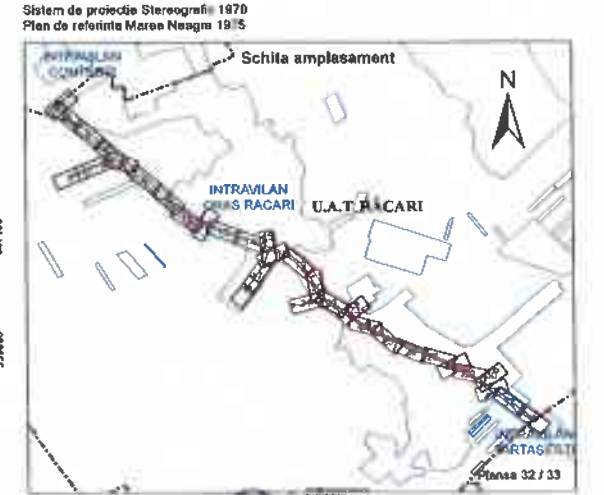
Coordonator proiect	BULETE Florina Madalina	Bulet Florina Madalina 29/08/2024 13:43:11 UTC+02
Desenat	Sandu Alexandru	
Verificat	BULETE Florina Madalina	



130421 / 02.09.2024
 Ioana Stoicescu
 Digitally signed by Ioana Stoicescu
 Date: 2024.09.02 11:31:31 +0300
 Prezentul document receptionat este
 valabil însoțit de procesul verbal de
 recepție nr. 1340 / data 02.09.2024

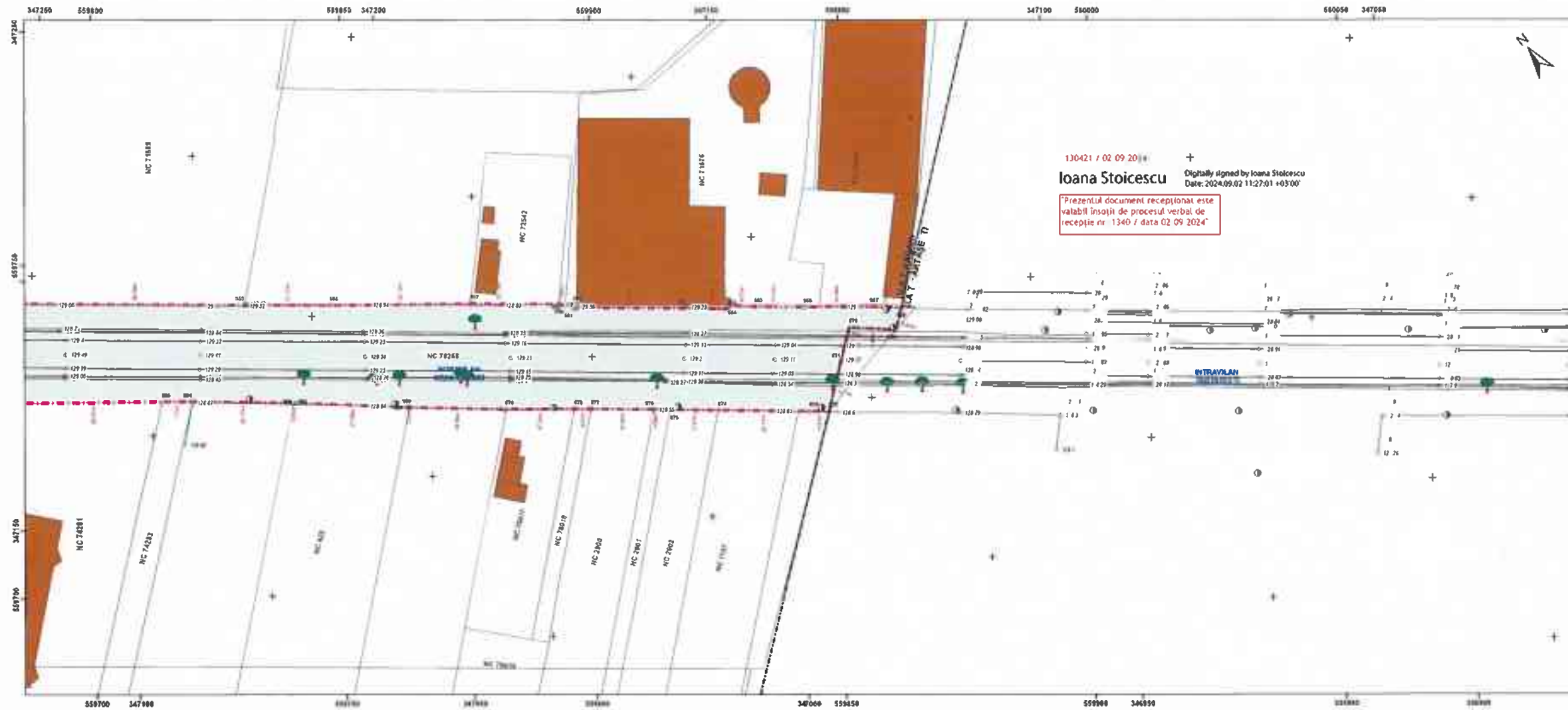
**PLAN TOPOGRAFIC - OBIECTIV DE INVESTIȚIE
 DN 71 BĂLDANA-TARGOVISTE-SINAIA
 U.A.T. RACARI
 Scara 1:500**

Legendă Punct înalt Limită construcții Limită proprietate Limită UAT Limită Intravilan Suprafețe expropriate transfer Coridor expropriere Imobile evidențiate OCPI Construcții	Beneficiar: Compania Națională de Administrare a Infrastructurii Rutiere 
	Executant: GENERAL SURVEY CORPORATION 



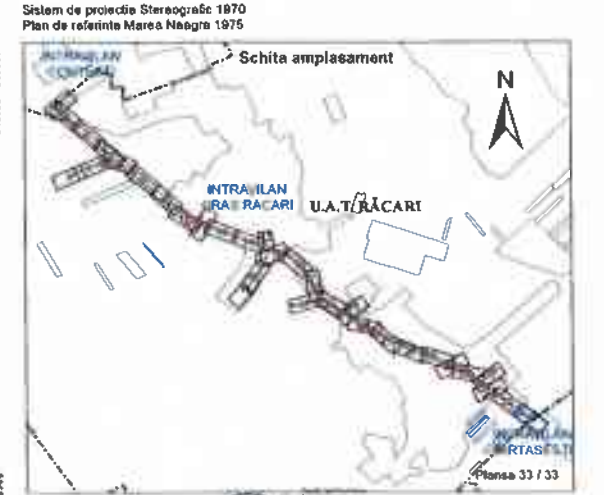
Ceștic amplasamentul
 Birou Cadastru
 Constantin Razvan CRETESCU

Coordonator proiect	BULETE Florina Madalina
Desenat	Sandu Alexandra Bulete Florina Madalina 29/08/2024 13:43:11 UTC+02
Verificat	BULETE Florina Madalina




PLAN TOPOGRAFIC - OBIECTIV DE INVESTIȚIE
DN 71 BĂLDANA-TARGOVISTE-SINAIA
U.A.T. RACARI
 Scara 1:500

Legendă Punct cotat Limită construcții Limită proprietate Limită UAT Limită intravilan Suprafețe expropriezi transfer Coridor expropriere Imobile evidențiate OCPI Construcții	Beneficiar: Compania Națională de Administrare și Infrastructură Rutieră
	Executanți: GENERAL SURVEY CORPORATION



Coordonator proiect	BULETE Florina Madalina
Desenat	Sandu Alexandru Bulete Florina Madalina
Verificat	BULETE Florina Madalina

20/08/2024 13:43:11 UTC+02

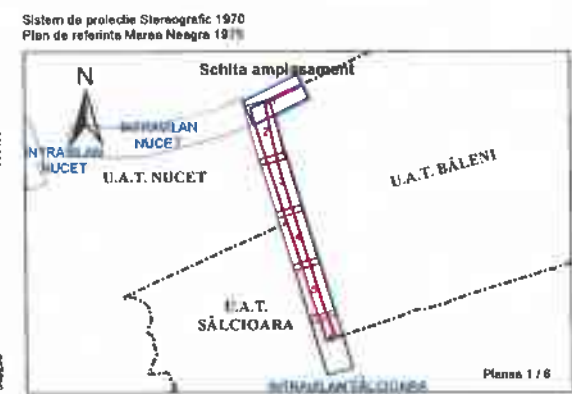


Prezentul document recepționat este valabil însoțit de procesul verbal de recepție nr. 1336 / data 30.08.2024

130173 / 30.08.2024
 Ioana Stoicescu
 Digitally signed by Ioana Stoicescu
 DN: cn=Ioana Stoicescu, o=CRETESCU, ou=RO, email=ioana.stoicescu@creteescu.ro, c=RO
 Date: 2024.08.30 11:03:45+0300

**PLAN TOPOGRAFIC - OBIECTIV DE INVESTIȚIE
 DN 71 BĂLDANA-TARGOVISTE-SINAIA
 U.A.T. BĂLENI
 Scara 1:500**

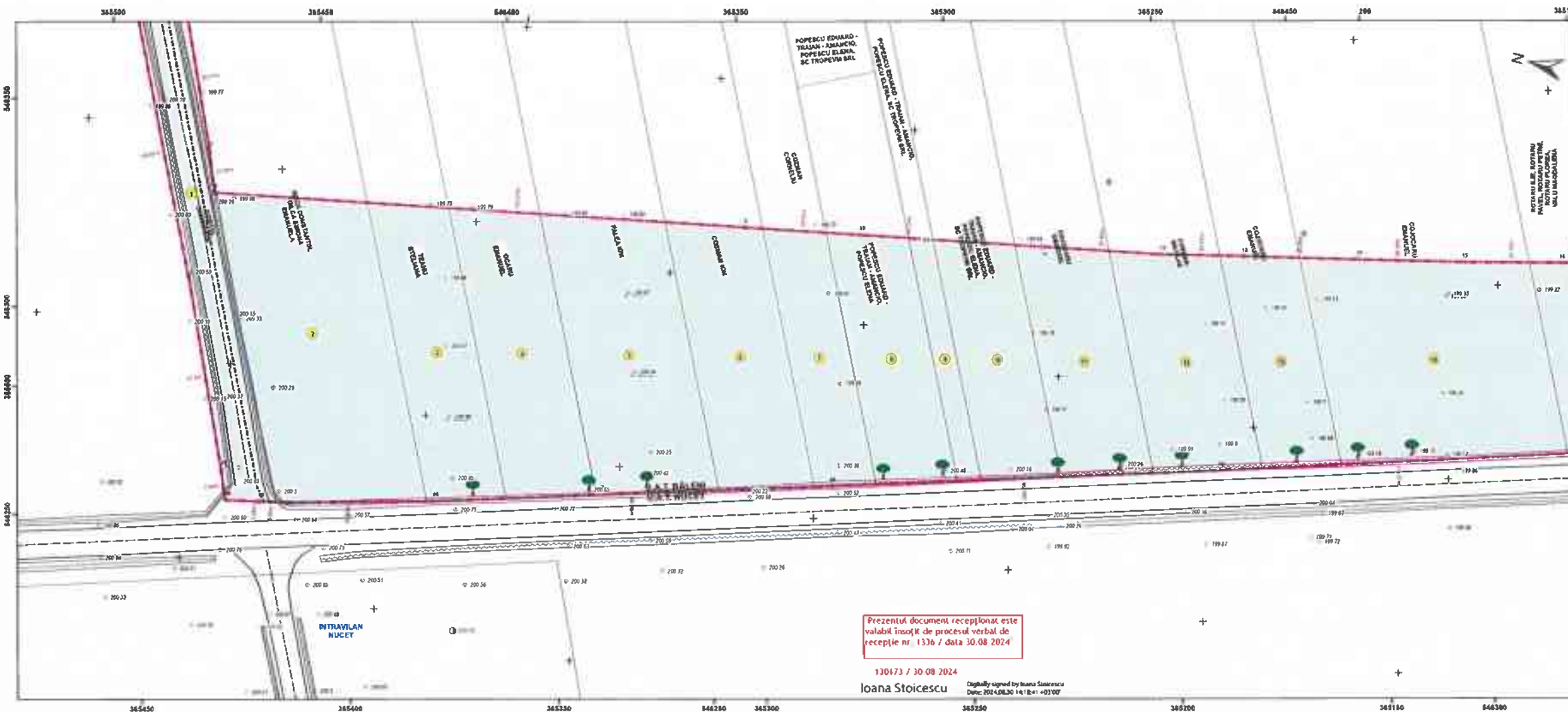
Legenda Punct cotat Limită construcții Limită proprietate Limită UAT Limită intervenții Coridor expropriere Suprafețe expropriate/transfer Imobile evidențiate OCPI Construcții	Beneficiar: Compania Națională de Administrare a Infrastructurii Rutiere
	Executor: GENERAL SURVEY CORPORATION



Certificare amplasament
 Birou Cadastru
 Constantin Razvan CRETESCU

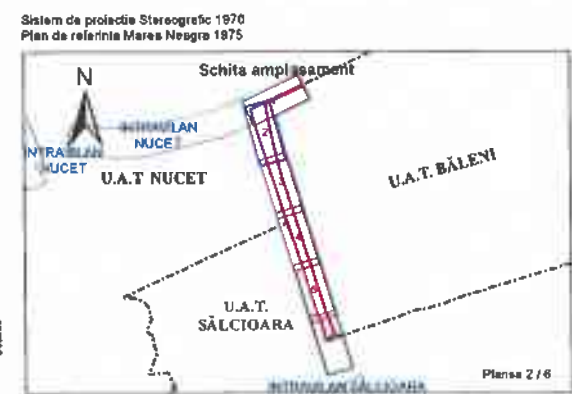
Digitally signed by Constantine Razvan Cretescu
 DN: cn=Constantine Razvan Cretescu, o=CRETESCU, ou=RO, email=constantine.razvan@creteescu.ro, c=RO
 Date: 2024.08.29 11:44:49 +0300

Coordonator proiect	BULETE Florina Mădălina	BULETE FLORINA-MADALINA Digitally signed by BULETE FLORINA-MADALINA DN: cn=BULETE FLORINA-MADALINA, o=CRETESCU, ou=RO, email=bulete.florina@creteescu.ro, c=RO Date: 2024.08.29 09:18:21 +0300
Desenat	Sandu Alexandra	
Verificat	BULETE Florina Mădălina	



**PLAN TOPOGRAFIC - OBIECTIV DE INVESTIȚIE
DN 71 BĂLDANA-TARGOVISTE-SINAI
U.A.T. BĂLENI
Scara 1:500**

Legendă Punct cotal Limită construcții Limită proprietate Limită UAT Limită intravilan Coridor expropriere Suprafețe expropriate/transfer Imobile evidențiate OCPI Construcții	Beneficiar Compania Națională de Administrare a Infrastructurii Rutiere
	Executant GENERAL SURVEY CORPORATION



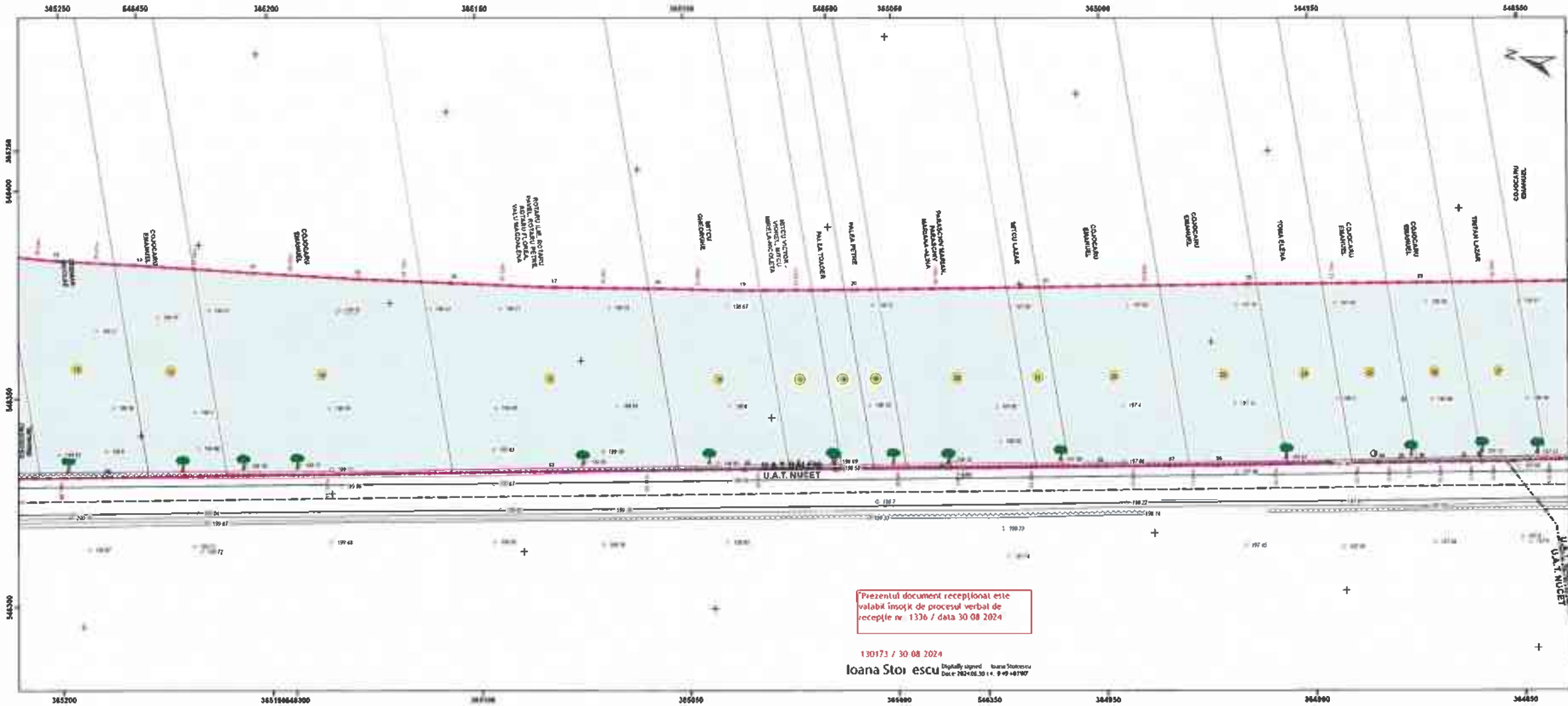
Prezentul document recepționat este valabil însoțit de procesul verbal de recepție nr. 1336 / data 30.08.2024

130473 / 30.09.2024
Ioana Stoicescu
Digitally signed by Ioana Stoicescu
Date: 2024.09.30 14:18:41 +03:00'

Certificare amplasament
Birou Cadastru
Constantin Razvan CRETESCU


Coordonator proiect	BULETE Florina Mădălina
Desenat	Sandu Alexandra
Verificat	BULETE Florina Mădălina

Digitally signed by BULETE FLORINA-MADALINA
Date: 2024.09.30 14:18:41 +03:00'



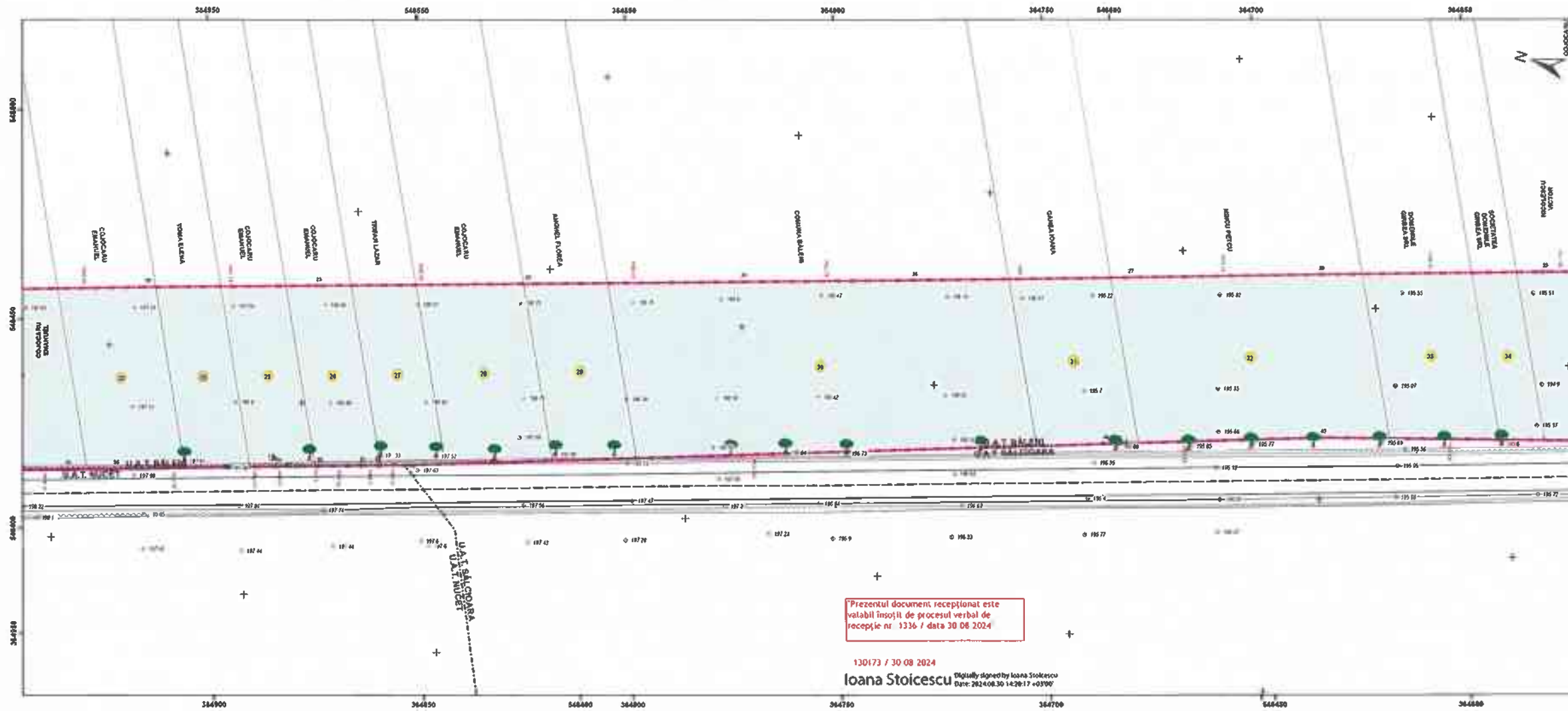
**PLAN TOPOGRAFIC - OBIECTIV DE INVESTIȚIE
DN 71 BĂLDANA-TARGOVISTE-SINAIA
U.A.T. BĂLENI
Scara 1:500**

Legendă Punct colț Limită construcții Limită proprietate Limită UAT Limită intravilan Coridor expropriere Suprafețe expropriate Transfer Imobile evidențiate OCPI Construcții	Beneficiar Compania Națională de Administrare și Infrastructură Rutieră
	Executor GENERAL SURVEY CORPORATION



Certificare amplasament
Biru Cadastriu
Constantin Razvan CRETESCU

Coordonator proiect	BULETE Florina Mădălina	 Digitally signed by Constantin Razvan Cretescu DN: cn=Constantin Razvan Cretescu, o=CHIRIAR DE PEZ BUCUREȘTI, ou=RO, email=constantin.razvan@chiriar.ro, serial=10000000000000000000, c=RO Date: 2024.08.28.12:21:29 +0300
Desenat	Sandru Alexandra	
Verificat	BULETE Florina Mădălina	

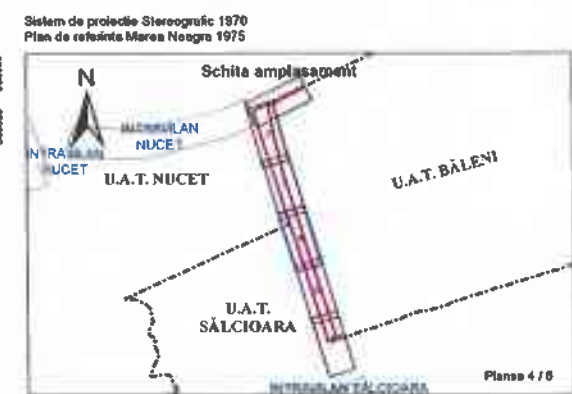


Prezentul document recepționat este valabil însoțit de procesul verbal de recepție nr. 1336 / data 30.08.2024

130173 / 30.08.2024
 Ioana Stoicescu
Digitally signed by Ioana Stoicescu
 Date: 2024.08.30 14:26:17 +0300

PLAN TOPOGRAFIC - OBIECTIV DE INVESTIȚIE
DN 71 BĂLDANA-TARGOVISTE-SINAIA
U.A.T. BĂLENI
 Scara 1:500

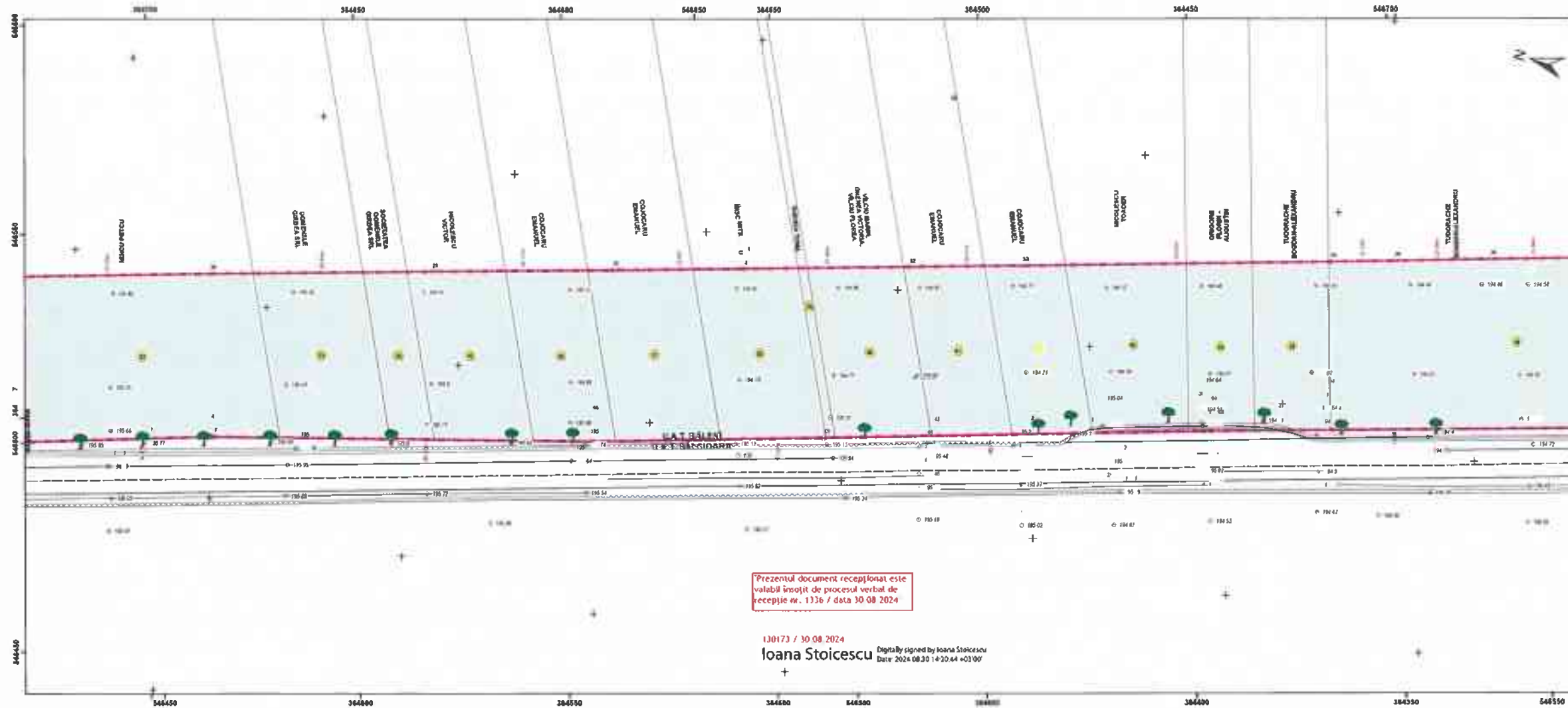
Legendă Punct colat Limită construcții Limită proprietate Limită UAT Limită întrevilan Coridor expropriere Suprafețe expropriate/transfer Imobile evidențiate OCPI Construcții	Beneficiar Compania Națională de Administrare a Infrastructurii Rutiere
	Executor GENERAL SURVEY CORPORATION



Certificare amplasament
 Birou Cadastru
Constantin Razvan CRETESCU

Coordonator proiect	BULETE Florina Mădălina
Desenat	Sandu Alexandra
Verificat	BULETE Florina Mădălina

BULETE FLORINA-MADALINA
Digitally signed by BULETE FLORINA-MADALINA
 Date: 2024.08.22 10:13:17 +0300

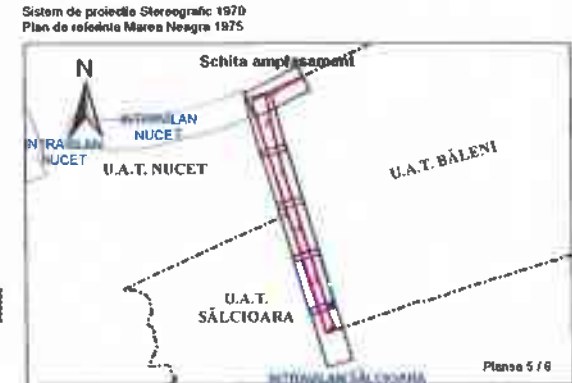


Prezentul document recepționat este valabil însoțit de procesul verbal de recepție nr. 1136 / data 30.08.2024

130173 / 30.08.2024
 Ioana Stoicescu
 Digitally signed by Ioana Stoicescu
 Date: 2024.08.30 14:20:44 +03'00'

PLAN TOPOGRAFIC - OBIECTIV DE INVESTIȚIE
DN 71 BĂLDANA-TARGOVISTE-SINAIA
U.A.T. BĂLENI
 Scara 1:500

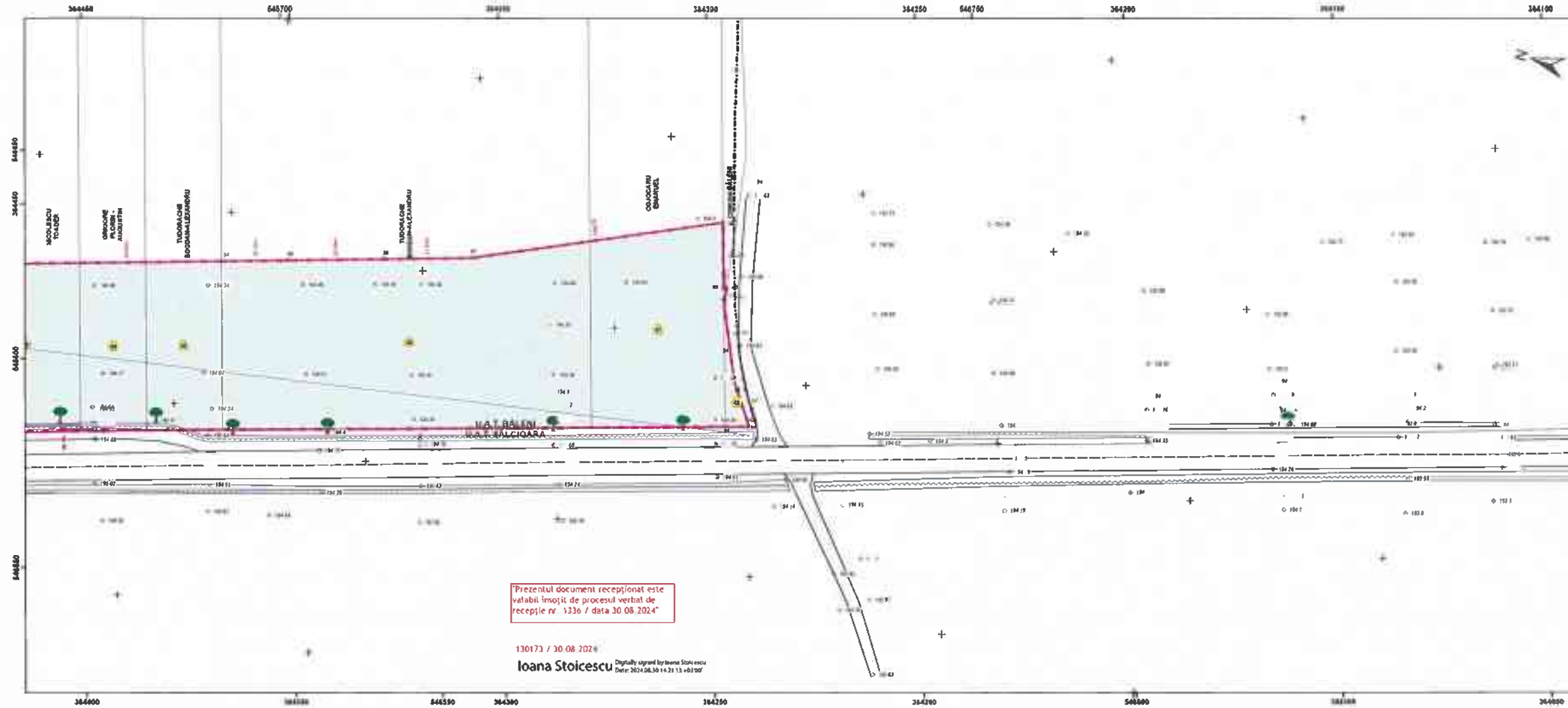
Legendă Punct cotat Limită construcț Limită proprietate Limită UAT Limită intravilan Coridor expropriere Suprafețe expropriate/transfer Imobile evidențiate OCPI Construcții	Încărcar Compania Națională de Administrare a Infrastructurii Rutiere
	Executant GENERAL SURVEY CORPORATION



Cerificare amplasament
 Birou Cadastru
 Constantin Razvan CRETESCU

Coordonator proiect	BULETE Florina Mădălina
Desenat	Sandru Alexandra
Verificat	BULETE Florina Mădălina

Digitally signed by Cretescu Constantin Razvan
 Digitally signed by BULETE Florina Mădălina
 Date: 2024.08.30 14:20:44 +03'00'



Prezentul document recepționat este valabil însoțit de procesul verbal de recepție nr. 1336 / data 30.08.2024

130173 / 30.08.2024
 Ioana Stoicescu
Digitally signed by Ioana Stoicescu
 Date: 2024.08.30 14:21:13 +0300

PLAN TOPOGRAFIC - OBIECTIV DE INVESTIȚIE
DN 71 BĂLDANA-TARGOVISTE-SINAIA
U.A.T. BĂLENI
 Scara 1:500

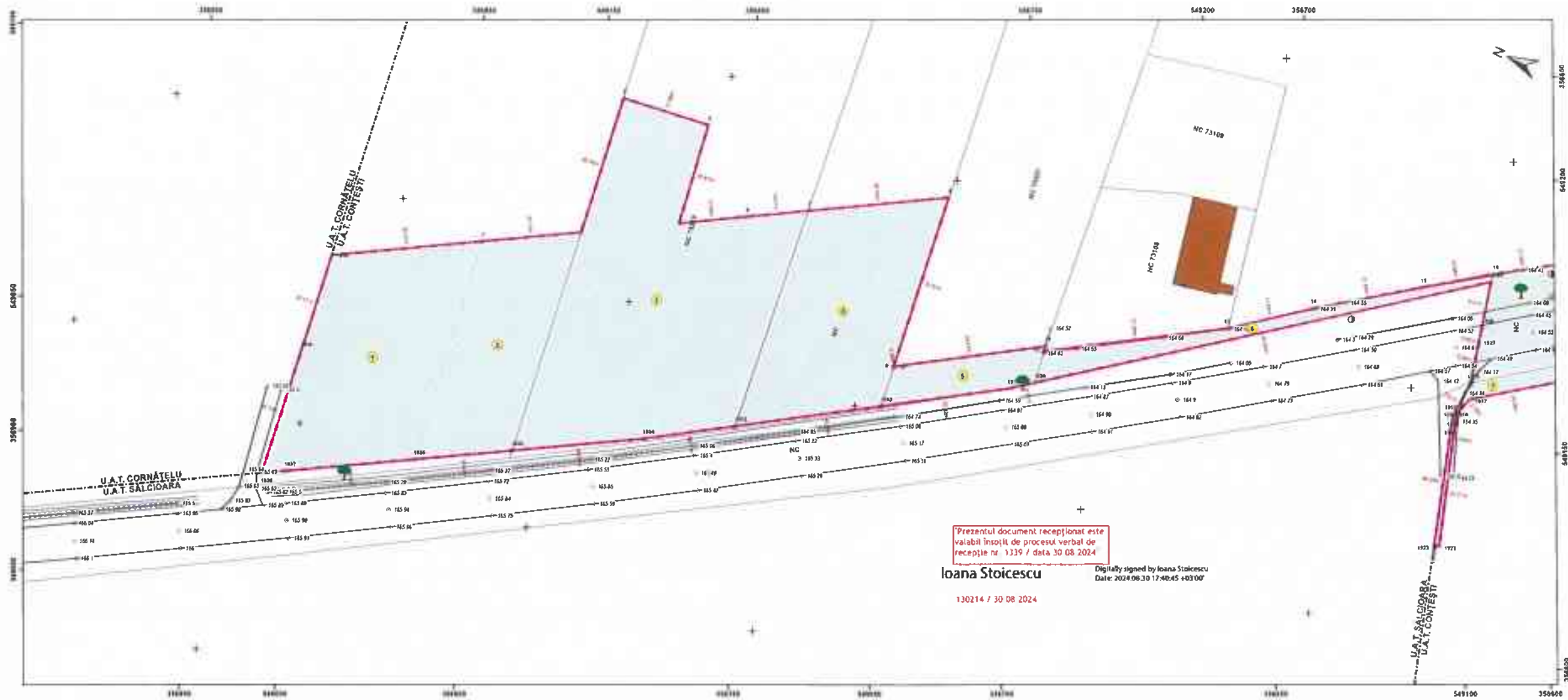
Legendă + Punct colț --- Limită construcții --- Limită proprietate --- Limită UAT --- Limită intravilan --- Coridor expropriere --- Suprafețe expropriate/ tranșee □ Imobile evidențiate OCPI □ Construcții	Beneficiar Compania Națională de Administrare a Infrastructurii Rutiere
	Executant GENERAL SURVEY CORPORATION

Sistem de proiecție Stereografic 1970
 Plan de referință Marea Neagră 1975





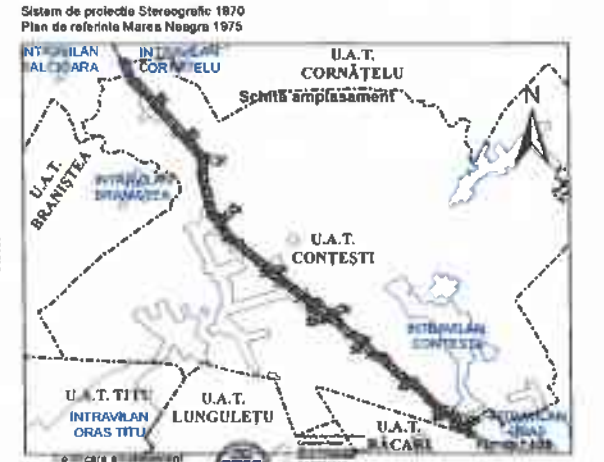
Certificare amplasament
 Birou Cadastru
Constantin Razvan CRETESCU

Coordonator proiect	BULETE Florina Mădălina	BULETE FLORINA- MADALINA <small>Digitally signed by BULETE FLORINA-MADALINA Date: 2024.08.30 14:21:13 +0300</small>
Desenat	Sandu Alexandra	
Verificat	BULETE Florina Mădălina	



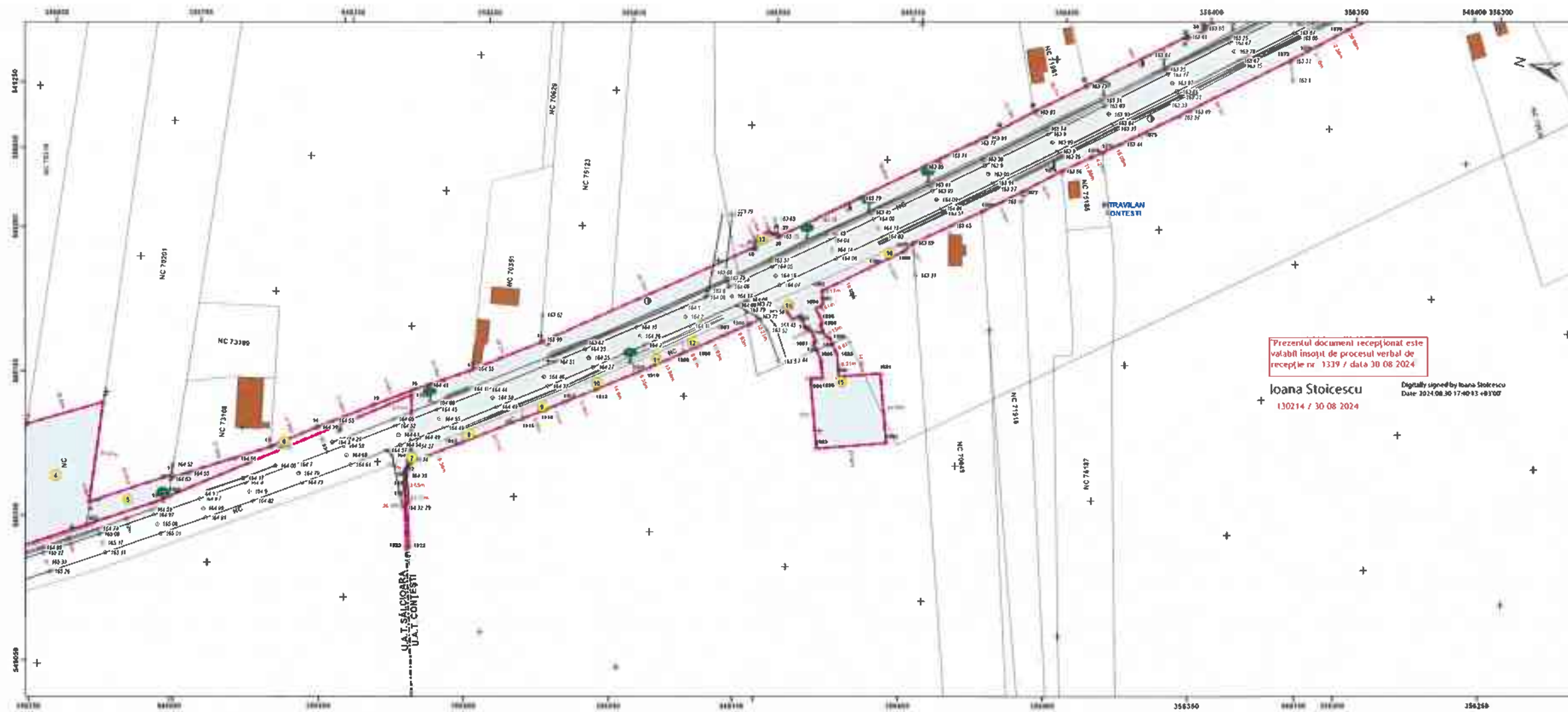
**PLAN TOPOGRAFIC - OBIECTIV DE INVESTIȚIE
DN 71 BĂLDANA-TARGOVISTE-SINAIA
U.A.T. CONTEȘTI
Scara 1:500**

Legendă Punct colat Limită construcții Limită proprietate Limită UAT Limită întrevilan Suprafețe expropriate/ transfer Coridor expropriere Imobile evidențiate OCPI Construcții	Beneficiar: Compania Națională de Administrare a Infrastructurii Rutiere 
	Executant: GENERAL SURVEY CORPORATION 



Prezentul document recepționat este
valabil însoțit de procesul verbal de
recepție nr. 1339 / data 30.08.2024
Ioana Stoicescu
 Digitally signed by Ioana Stoicescu
 Date: 2024.08.30 17:40:45 +0300
 130214 / 30.08.2024

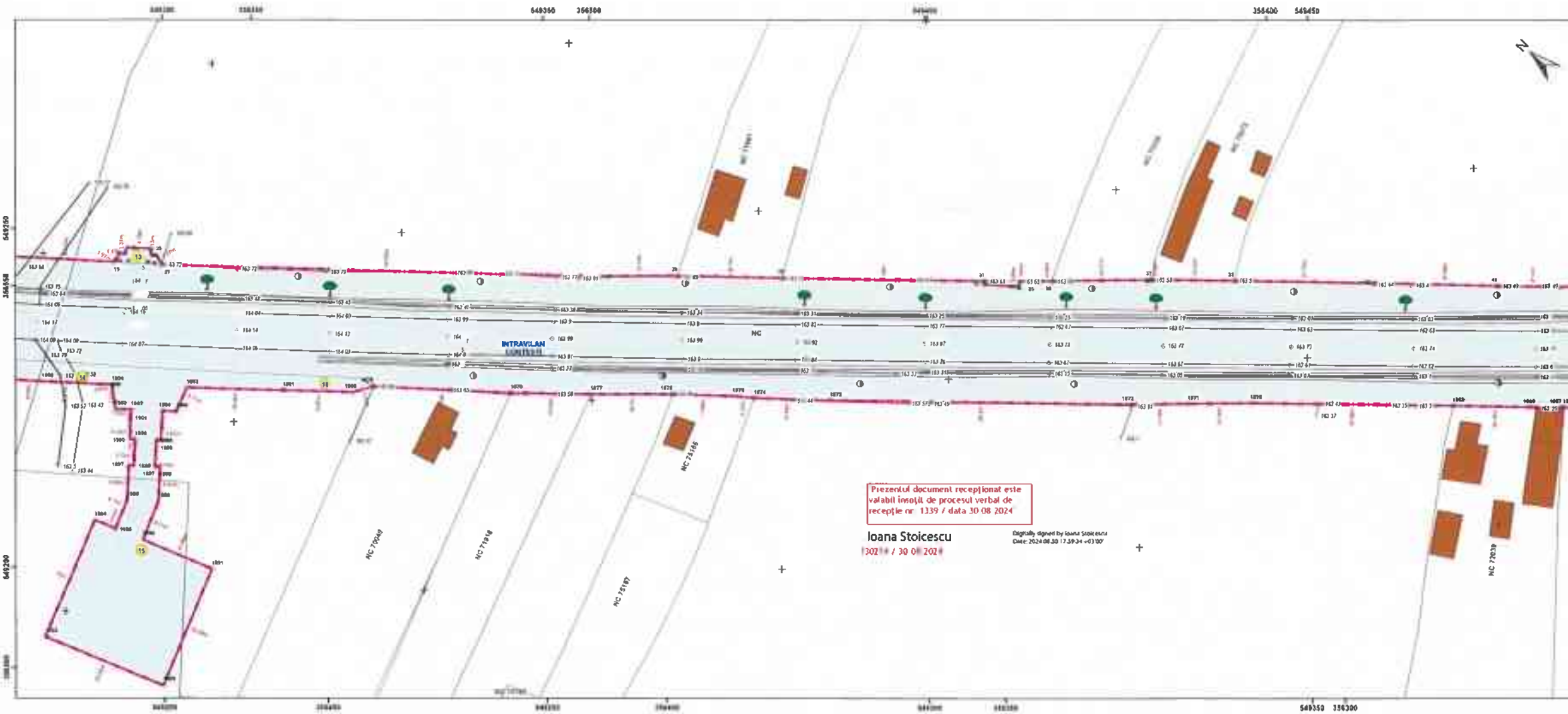
Coordonator proiect	BULETE Florina Madalina
Desenat	Sanda Alexandra 29/08/2024 10:04:04 UTC+02
Verificat	BULETE Florina Madalina



**PLAN TOPOGRAFIC - OBIECTIV DE INVESTIȚIE
DN 71 BĂLDANA-TARGOVISTE-SINAIA
U.A.T. CONTEȘTI
Scara 1:500**

Legendă	Beneficiar: Compania Națională de Administrare a Infrastructurii Rutiere
<ul style="list-style-type: none"> Punct cotat Limită construcții Limită proprietate Limită UAT Limită intravilan Suprafețe expropriate/transfer Condar expropriere Imobile evidențiate OCP Construcții 	
Sistem de proiecte Stereografic 1970 Plan de referință Marea Neagră 1975	
Înscris în planșă amplasament: Baza cadastrală Constantin Razvan CRETESCU	
Coordonator proiect	BULETE Florina Madalina
Desenat	Sanda Alexandra BULETE Florina Madalina
Venit	BULETE Florina Madalina

Digitally signed by Ioana Stoicescu
 Date: 2024.08.30 17:40:13 +0300
 130214 / 30.08.2024



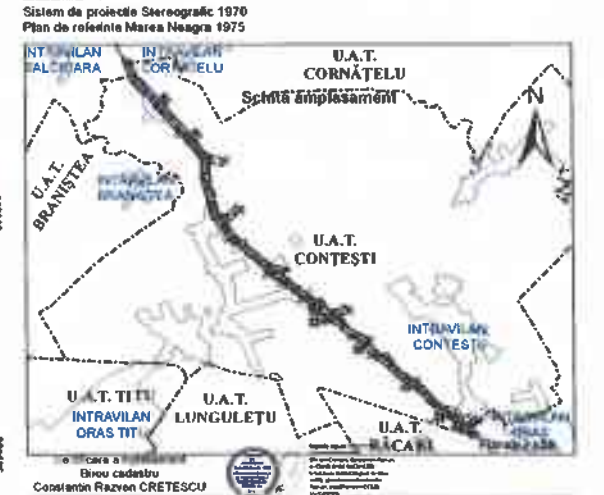
Prezentul document recepționat este
valabil însoțit de procesul verbal de
recepție nr. 1339 / data 30.08.2024

Ioana Stoicescu
130211 / 30.08.2024

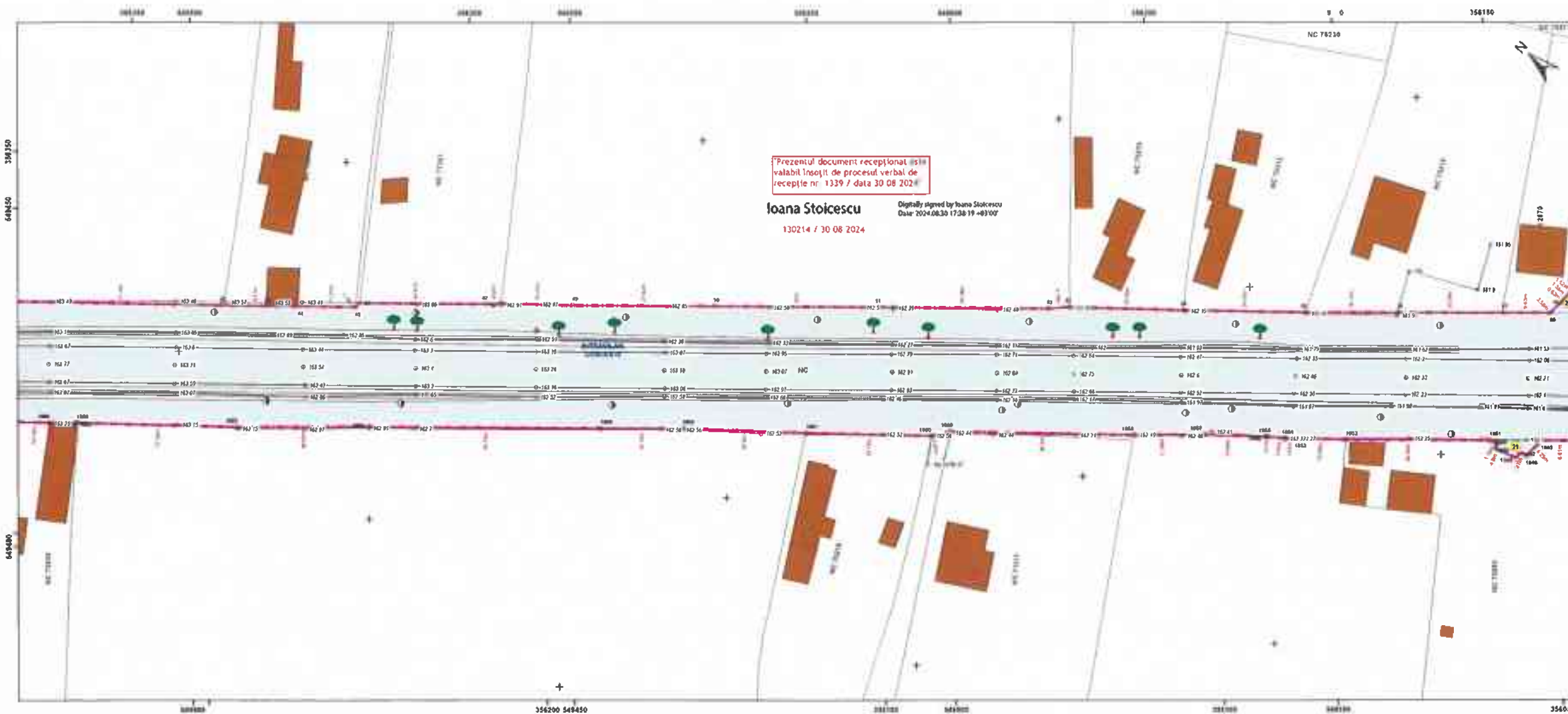
Digitally signed by Ioana Stoicescu
Date: 2024.08.29 17:59:24 +03'00'

**PLAN TOPOGRAFIC - OBIECTIV DE INVESTIȚIE
DN 71 BĂLDANA-TARGOVISTE-SINAIA
U.A.T. CONȚEȘTI
Scara 1:500**

Legendă	Beneficiar Compania Națională de Administrare a Infrastructurii Rutiere
<ul style="list-style-type: none"> Punct cota Limită construcții Limită proprietate Limită UAT Limită intravilan Suprafețe expropriate/transfer Coridor expropriere Imobil evidențiat OCPI Construcții 	
Executanți: GENERAL SURVEY CORPORATION	

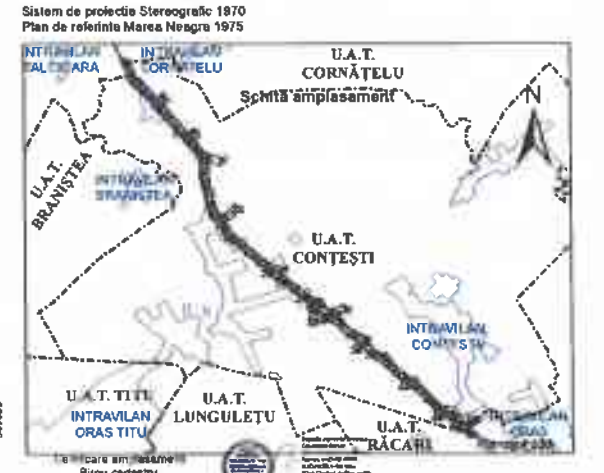


Coordonator proiect	BULETE Florina Mădălina	Bulete Florina Madalina
Desenat	Sanda Alexandra	29/08/2024 10:04:04 UTC+02
Venficat	BULETE Florina Mădălina	

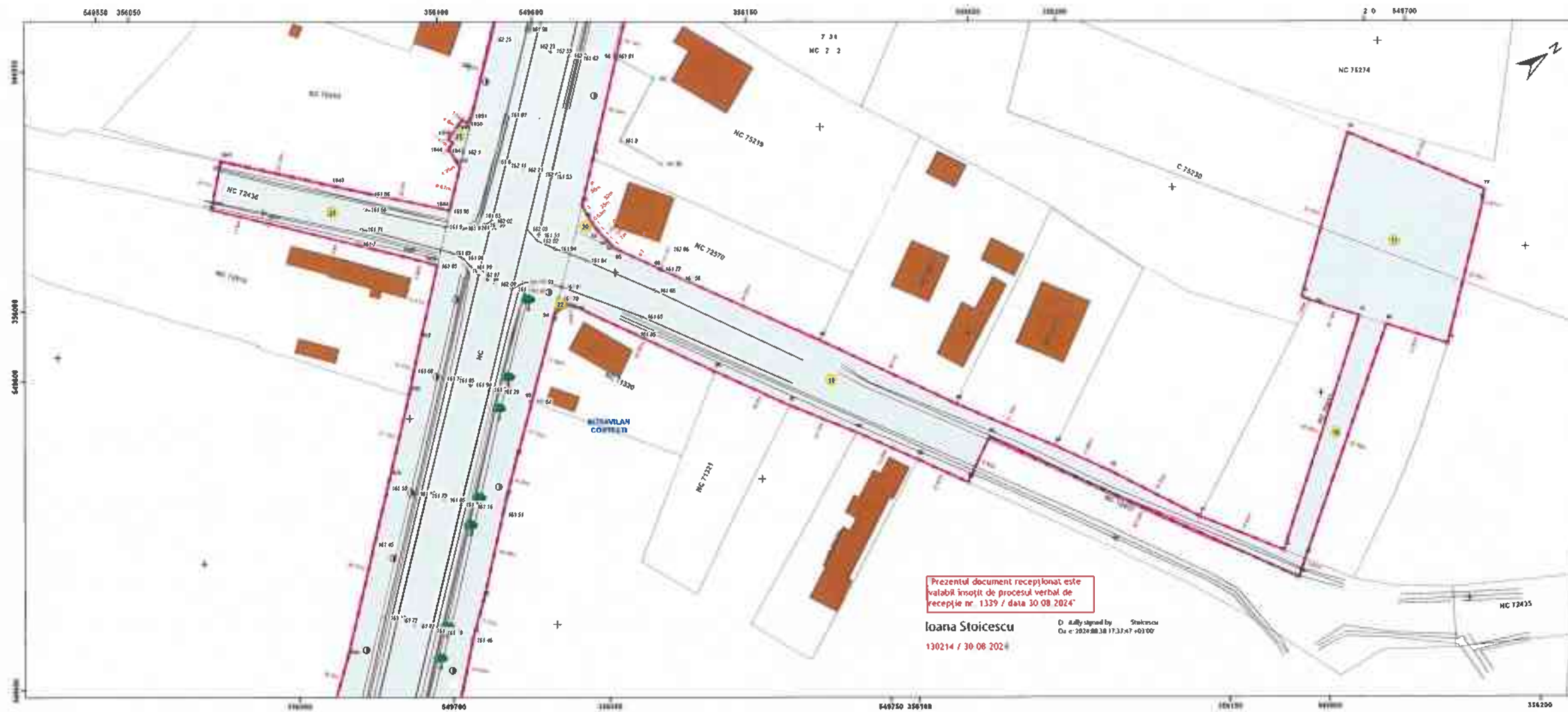


**PLAN TOPOGRAFIC - OBIECTIV DE INVESTIȚIE
 DN 71 BĂLDANA-TARGOVISTE-SINAIA
 U.A.T. CONEȘTI
 Scara 1:500**

Legendă Punct cotat Limită construcții Limită proprietate Limită UAT Limită intravilan Suprafețe expropriate transfer Coridor expropriere Imobile evidențiate OCPI Construcții	Beneficiar Compania Națională de Administrare a Infrastructurii Rutiere
	Executant GENERAL SURVEY CORPORATION



Coordonator proiect	BULETE Florina Mădălina
Desenat	Sandu Alexandru 29/08/2024 10:04:04 UTC+02
Verificat	BULETE Florina Mădălina





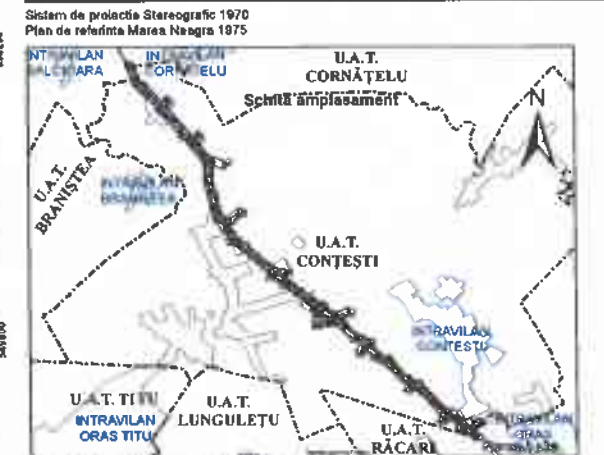
Prezentul document recepționat este valabil însoțit de procesul verbal de recepție nr. 1329 / data 30.08.2024

Ioana Stoicescu
130214 / 30.08.2024

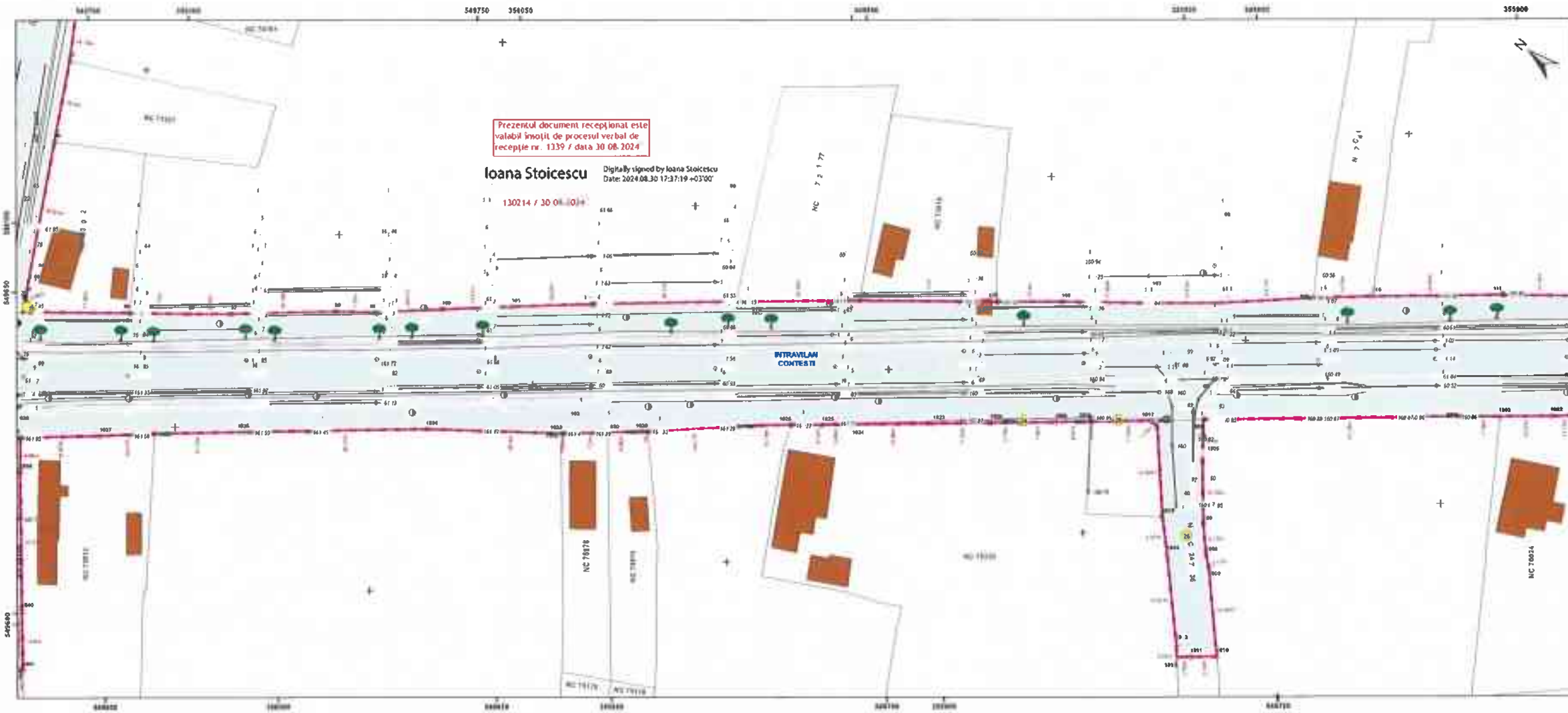
D. fully signed by Stoicescu
Ou = 2024.08.30 17:37:47 +03:00

**PLAN TOPOGRAFIC - OBIECTIV DE INVESTIȚIE
DN 71 BĂLDANA-TARGOVISTE-SINAIA
U.A.T. CONEȘTI
Scara 1:500**

Legendă Punct cota Limită construcții Limită proprietate Limită UAT Limită Intrevilen Suprafețe expropriate/transfer Coridor expropriere Imobile evidențiate OCPI Construcții	Beneficiar: Compania Națională de Administrare și Infrastructură Rutieră 
	Executor: GENERAL SURVEY CORPORATION 

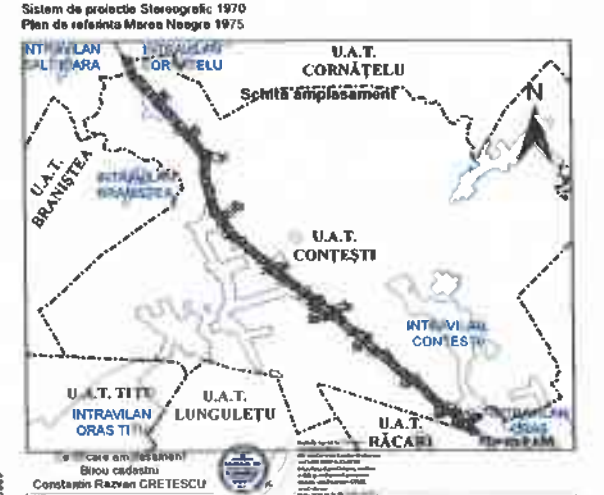


Coordonator proiect	BULETE Florina Mădălina	Bulete Florina Madalina
Desenat	Sandu Alexandru	29/08/2024 10:04:04 UTC+02
Verificat	BULETE Florina Mădălina	

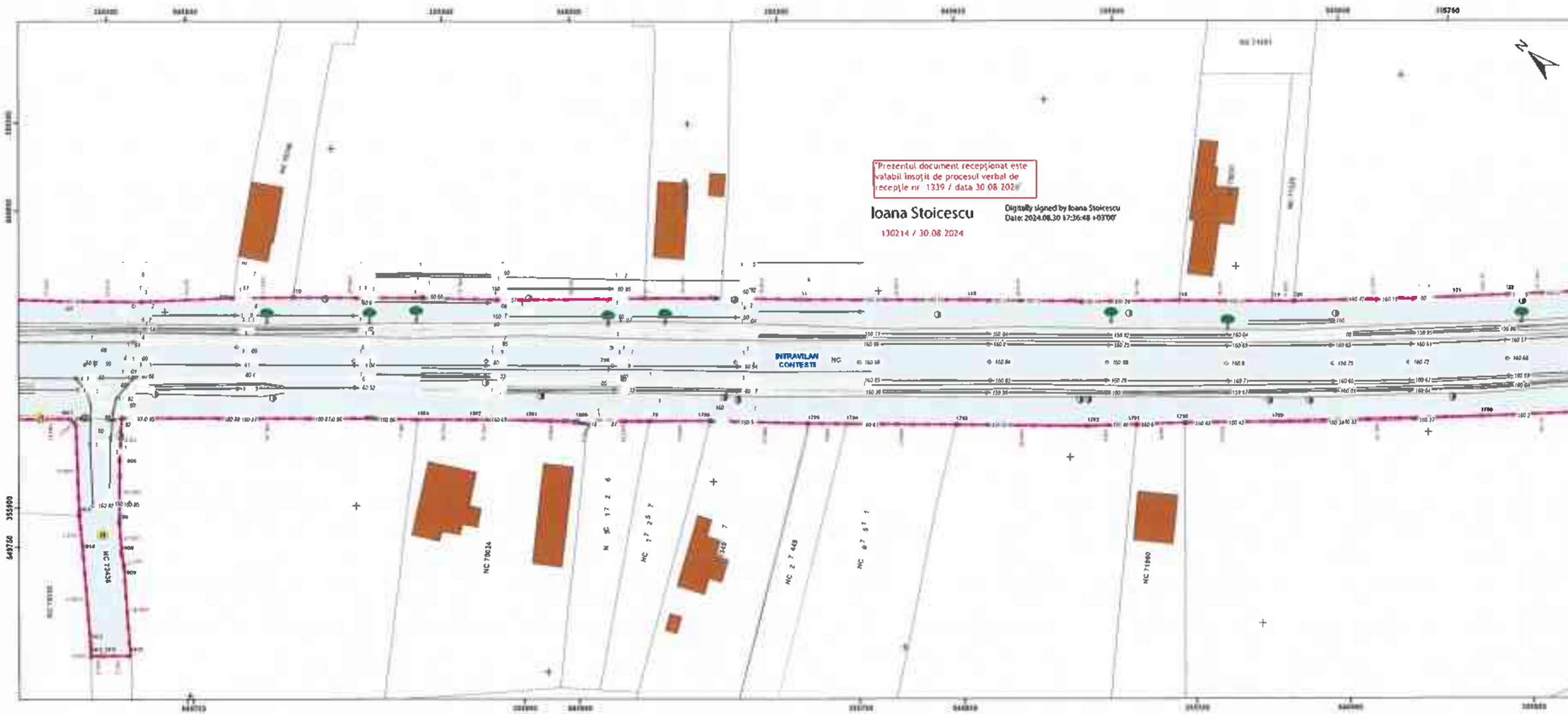


**PLAN TOPOGRAFIC - OBIECTIV DE INVESTIȚIE
DN 71 BĂLDANA-TARGOVISTE-SINAIA
U.A.T. CONȚEȘTI
Scara 1:500**

Legendă ● Punct colț --- Limită construcții --- Limită propoziție --- Limită UAT --- Limită intravilan --- Suprafețe expropriabile/bansier --- Condoor expropriere --- Imobile evidențiate OCPI --- Construcții	Beneficiar: Compania Națională de Administrare a Infrastructurii Rutiere
	Executanți: GENERAL SURVEY CORPORATION

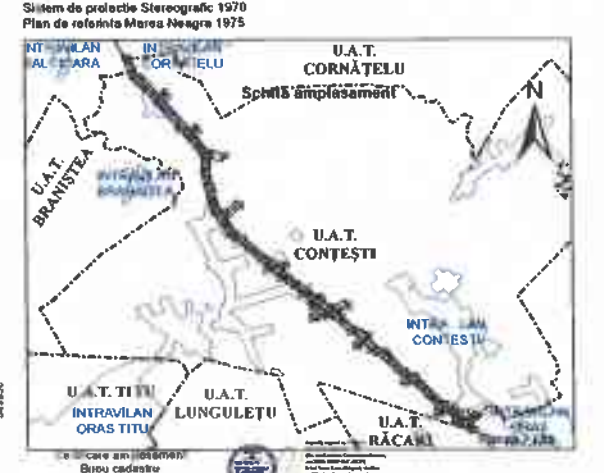


Coordonator proiect	BULETE Florina Madalina	Bulet Florina Madalina
Desenat	Sanda Alexandra	29/08/2024 10:04:04 UTC+02
Verificat	BULETE Florina Madalina	

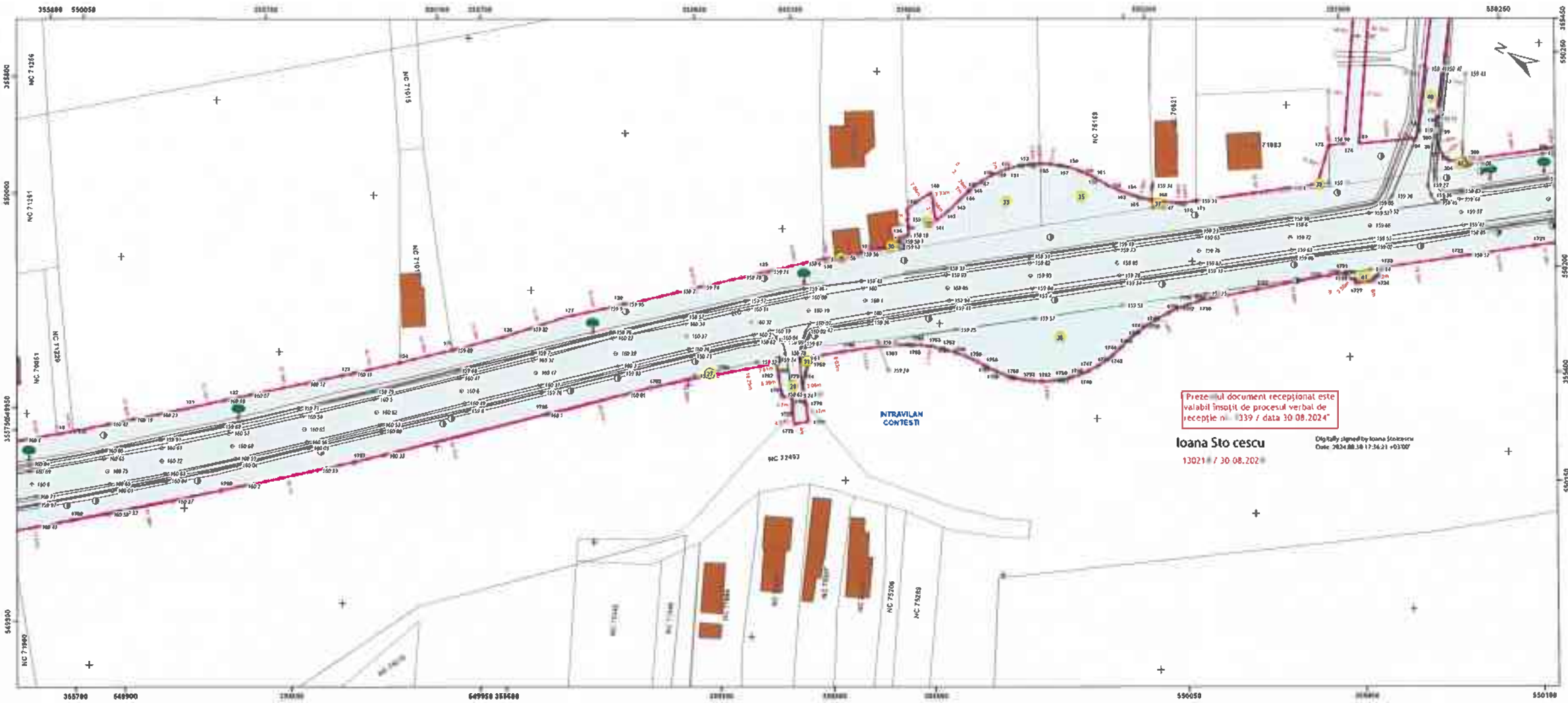


PLAN TOPOGRAFIC - OBIECTIV DE INVESTIȚIE
DN 71 BĂLDANA-TARGOVISTE-SINAIA
U.A.T. CONȚEȘTI
 Scara 1:500



Legendă ● - Punct cotat --- - Limită construcții --- - Limită proprie --- - Limită UAT --- - Limită intravilan --- - Suprafețe expropriate banțier --- - Coridor exproprie --- - Imobile evidențiate OCPI --- - Construcții	Beneficiar: Compania Națională de Administrare a Infrastructurii Rutiere
	Executanți: GENERAL SURVEY CORPORATION

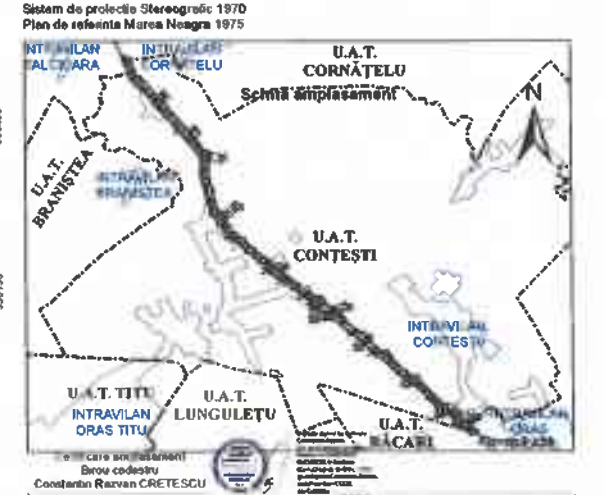


Coordonator proiect	BULETE Florina Madalina	Bulete Florina Madalina
Desenat	Sandu Alexandra	29/08/2024 10:04:04 UTC+02
Verificat	BULETE Florina Madalina	



**PLAN TOPOGRAFIC - OBIECTIV DE INVESTIȚIE
DN 71 BĂLDANA-TARGOVISTE-SINAIA
U.A.T. CONTEȘTI
Scara 1:500**

Legendă Punct colț Limită construcții Limită proiectate Limită UAT Limită intravilan Suprafețe expropriate/bansfer Coridor expropriere Imobile evidențiate OCPI Construcții	Beneficiar: Compania Națională de Administrare a Infrastructurii Rutiere 
	Executanț: GENERAL SURVEY CORPORATION 

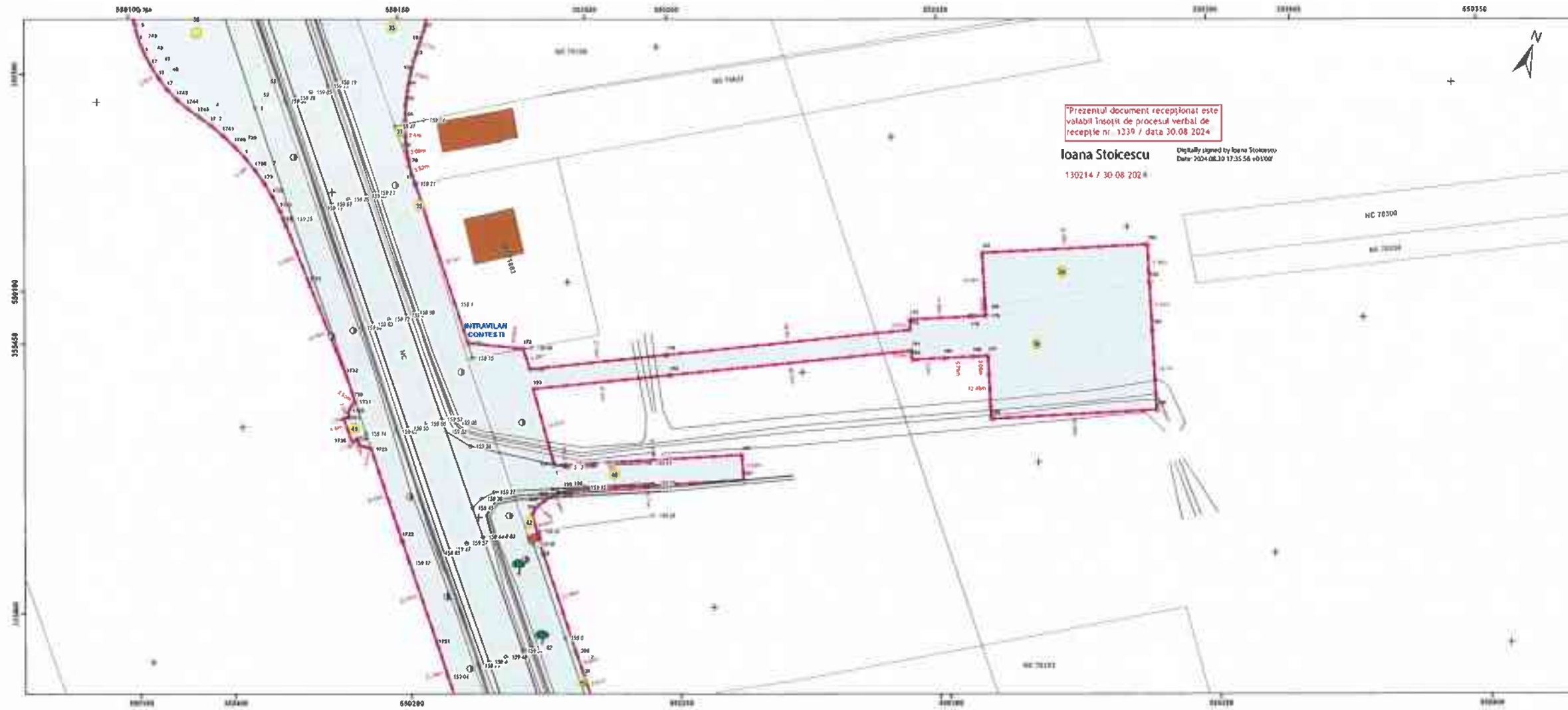


Prezentul document receptional este valabil însoțit de procesul verbal de recepție nr. 1339 / data 30.08.2024



Ioana Stoicescu
13021 / 30.08.2024

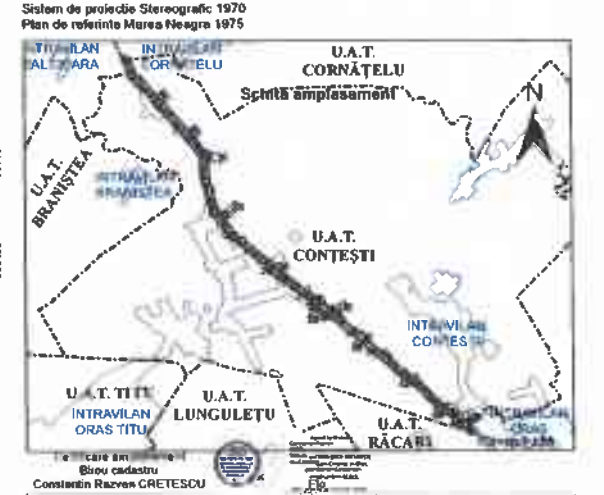
Digitally signed by Ioana Stoicescu
Date: 2024.08.30 17:34:21 +03'00'

Coordonator proiect	BULETE Florina Madalina	Bulete Florina Madalina
Desenat	Sanda Alexandra	29/08/2024 10:04:04 UTC+02
Verificat	BULETE Florina Madalina	




**PLAN TOPOGRAFIC - OBIECTIV DE INVESTIȚIE
DN 71 BĂLDANA-TARGOVISTE-SINAIA
U.A.T. CONȚEȘTI
Scara 1:500**

Legendă Punct colat Limită construcții Limită proprietate Limită UAT Limită intervenții Suprafețe expropriate / transfer Coridor exproprie Imobile evidențiate OCPI Construcții	Beneficiar: Compania Națională de Administrare a Infrastructurii Rutiere 
	Executant: GENERAL SURVEY CORPORATION 



Coordonator proiect	BULETE Florina Madalina	BULETE Florina Madalina
Desenat	Sandu Alexandru	29/08/2024 10:04:04 UTC+02
Verificat	BULETE Florina Madalina	



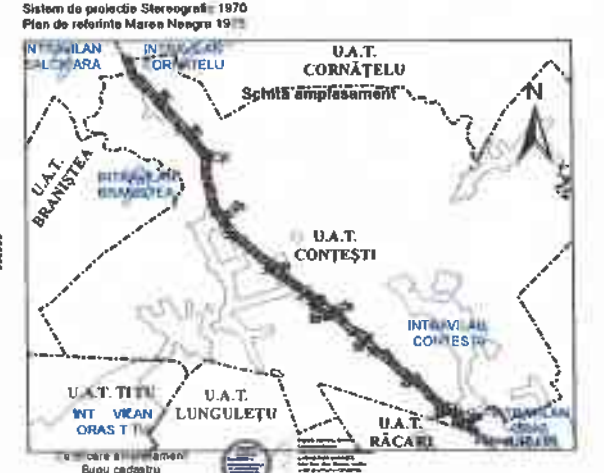
Prezentul document recepțional este valabil însoțit de procesul verbal de recepție nr. 1339 / data 30.08.2024

Ioana Stoicescu
130214 / 30.08.2024

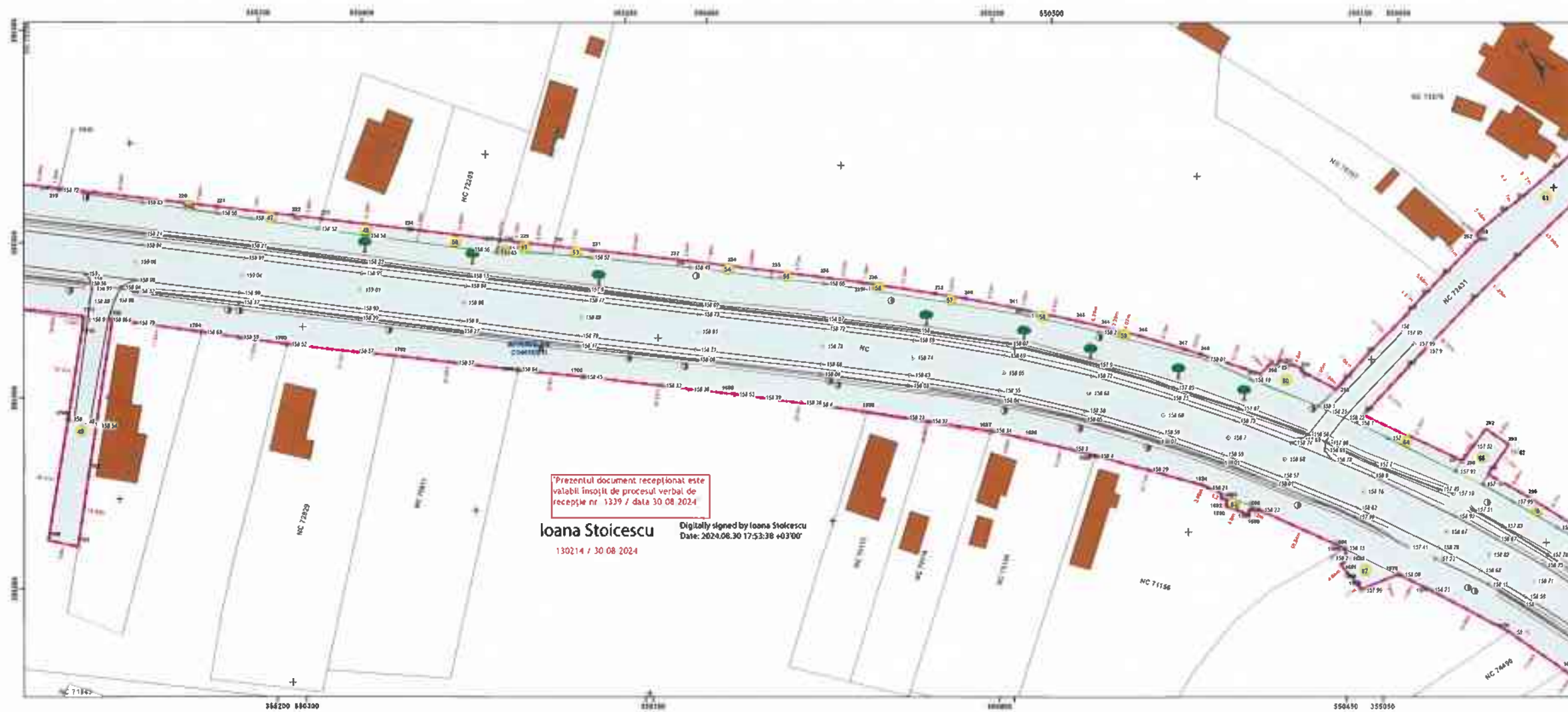
Digitally signed by Ioana Stoicescu
Date: 2024.08.30 17:35:24 +0300

PLAN TOPOGRAFIC - OBIECTIV DE INVESTIȚIE
DN 71 BĂLDANA-TARGOVISTE-SINAIA
U.A.T. CONEȘTI
Scara 1:500

Legendă ● Punct colț --- Limită construcții --- Limită proprietate --- Limită UAT --- Limită intravilan --- Suprafețe expropriate/transfer --- Coridor exproprie --- Imobile evidențiate OCPI --- Construcții	Beneficiar: Compania Națională de Administrare și Infrastructură Rușă
	Executant: GENERAL SURVEY CORPORATION



Coordonată proiect	BULETE Florina Madalina	Bulet Florina Madalina
Desenat	Sanda Alexandra	29/08/2024 10:04:04 UTC+02
Verificat	BULETE Florina Madalina	



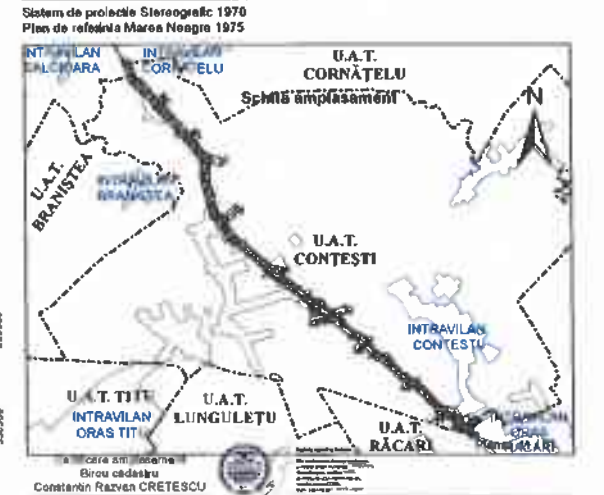
Prezentul document recepționat este
valabil însoțit de procesul verbal de
recepție nr 1339 / data 30.08.2024

Ioana Stoicescu
130214 / 30.08.2024

Digitally signed by Ioana Stoicescu
Date: 2024.08.30 17:53:38 +03'00'

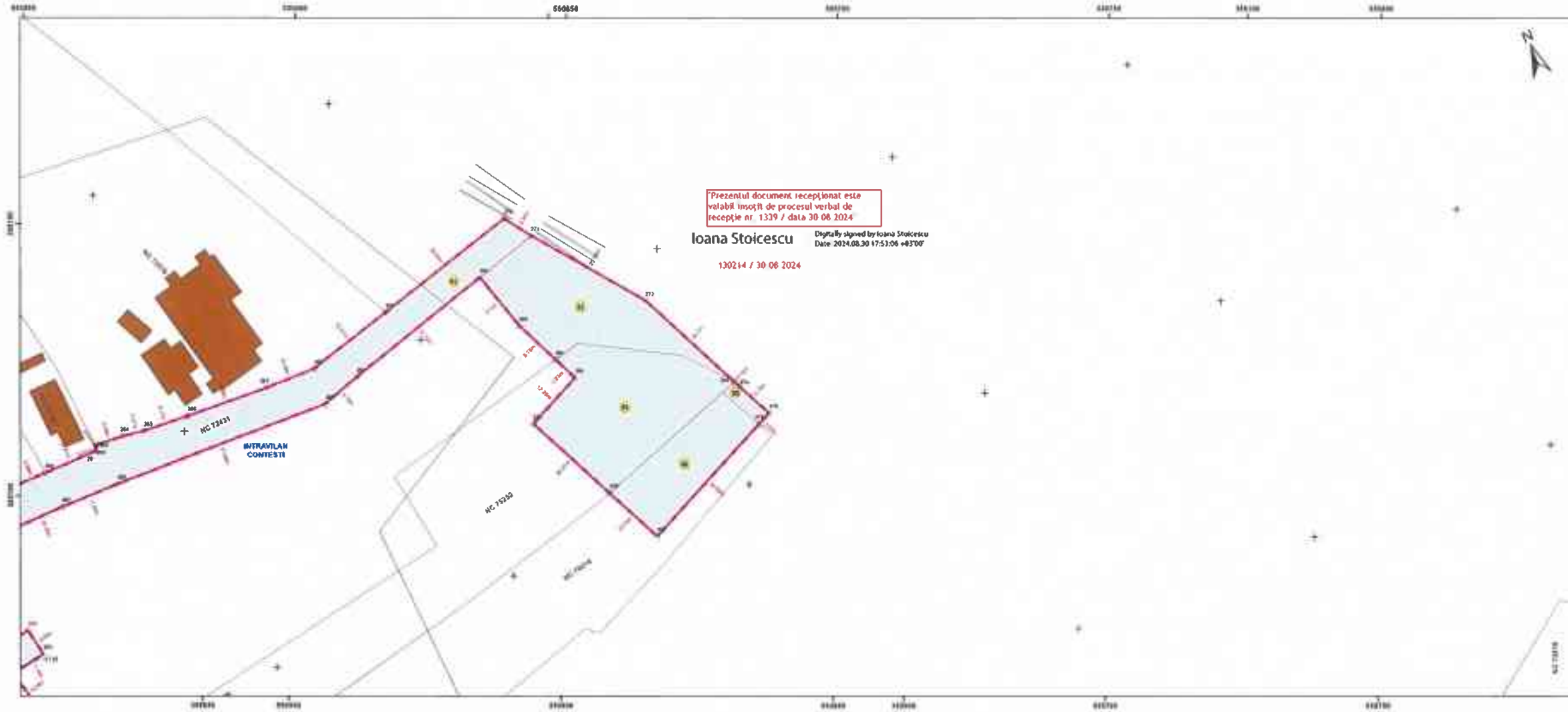
**PLAN TOPOGRAFIC - OBIECTIV DE INVESTIȚIE
DN 71 BĂLDANA-TARGOVISTE-SÎMĂIA
U.A.T. CONȚEȘTI
Scara 1:500**

Legendă ● Punct cotat --- Limită construcți --- Limită proprietate --- Limită UAT --- Limită intravilan --- Suprafețe exproprie/transfer --- Coridor expropriere --- Imobile evidențiate OCPI --- Construcții	Beneficiar Corpul Național de Administrare și Infrastructură Rutieră
	Executant GENERAL SURVEY CORPORATION





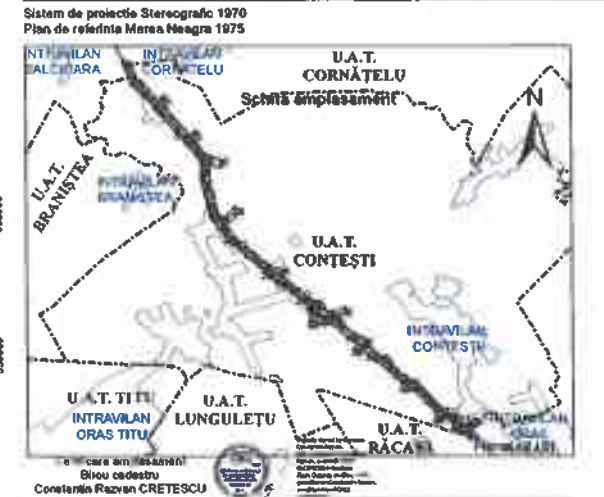
Coordonator proiect	BULETE Florina Mădălina
Desenat	Sandu Alexandra, Bulete Florina Madalina
Verificat	BULETE Florina Mădălina

20/08/2024 10:04:25 UTC+02

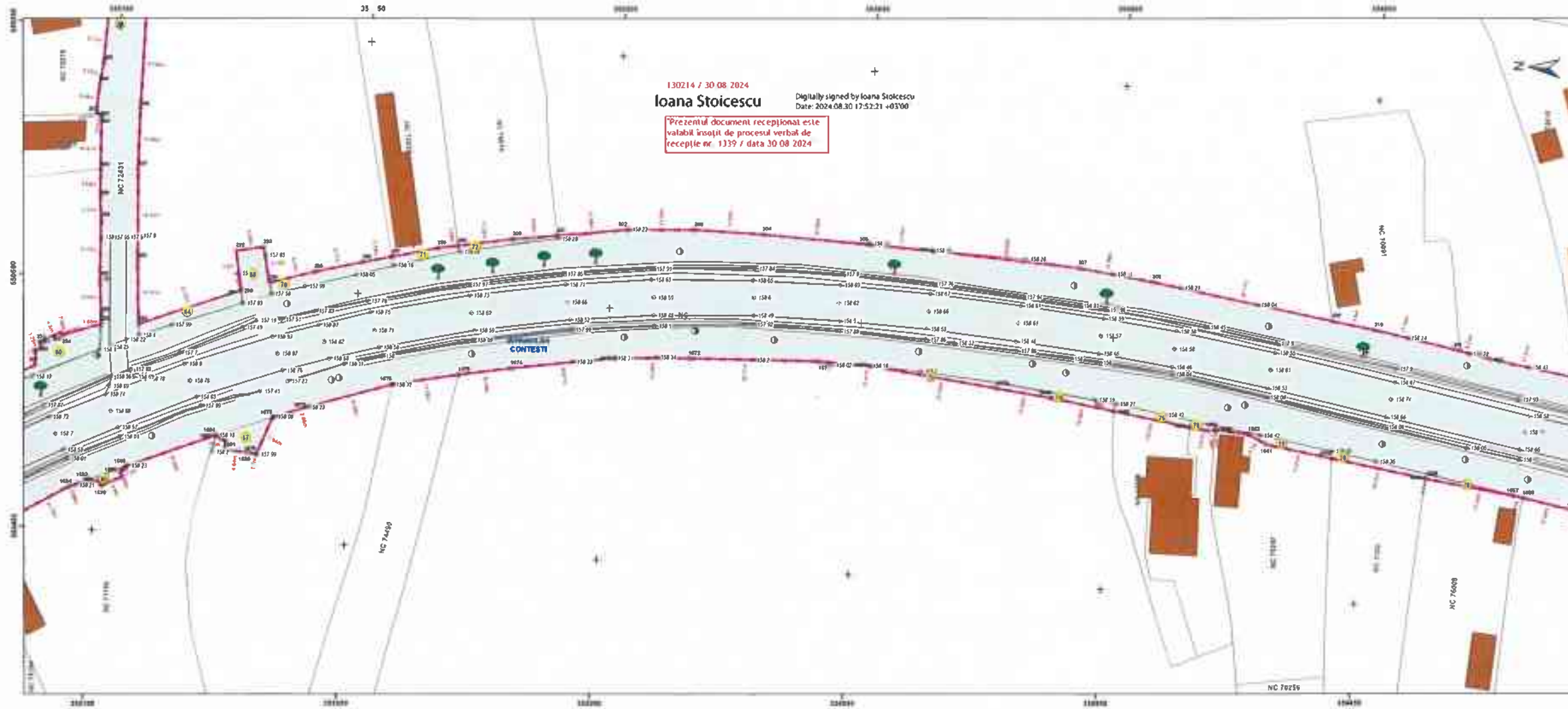


**PLAN TOPOGRAFIC - OBIECTIV DE INVESTIȚIE
 DN 71 BĂLDANA-TARGOVISTE-SINAIA
 U.A.T. CONȚEȘTI
 Scara 1:500**

Legendă Punct cotat Limită construcții Limită proprietate Limită UAT Limită intravilan Suprafețe expropriate transfer Condos expropriere Imobile evidențiate OCPI Construcții	Beneficiar: Compania Națională de Administrare și Infrastructură Rutieră 
	Executant: GENERAL SURVEY CORPORATION 

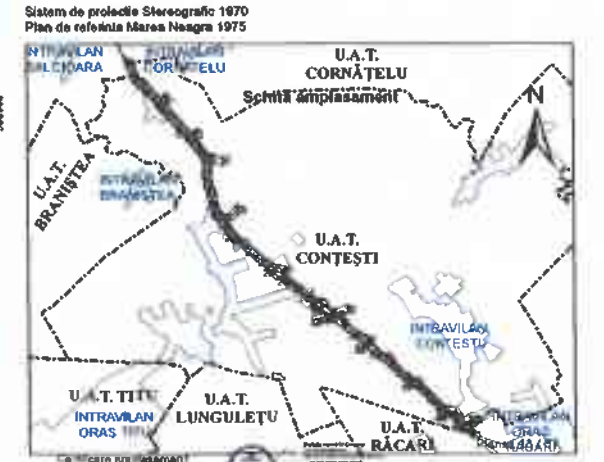


Coordonator proiect	BULETE Florina Madalina
Desenat	Sandu Alexandra Bulete Florina Madalina 29/08/2024 10:04:25 UTC+02
Verificat	BULETE Florina Madalina



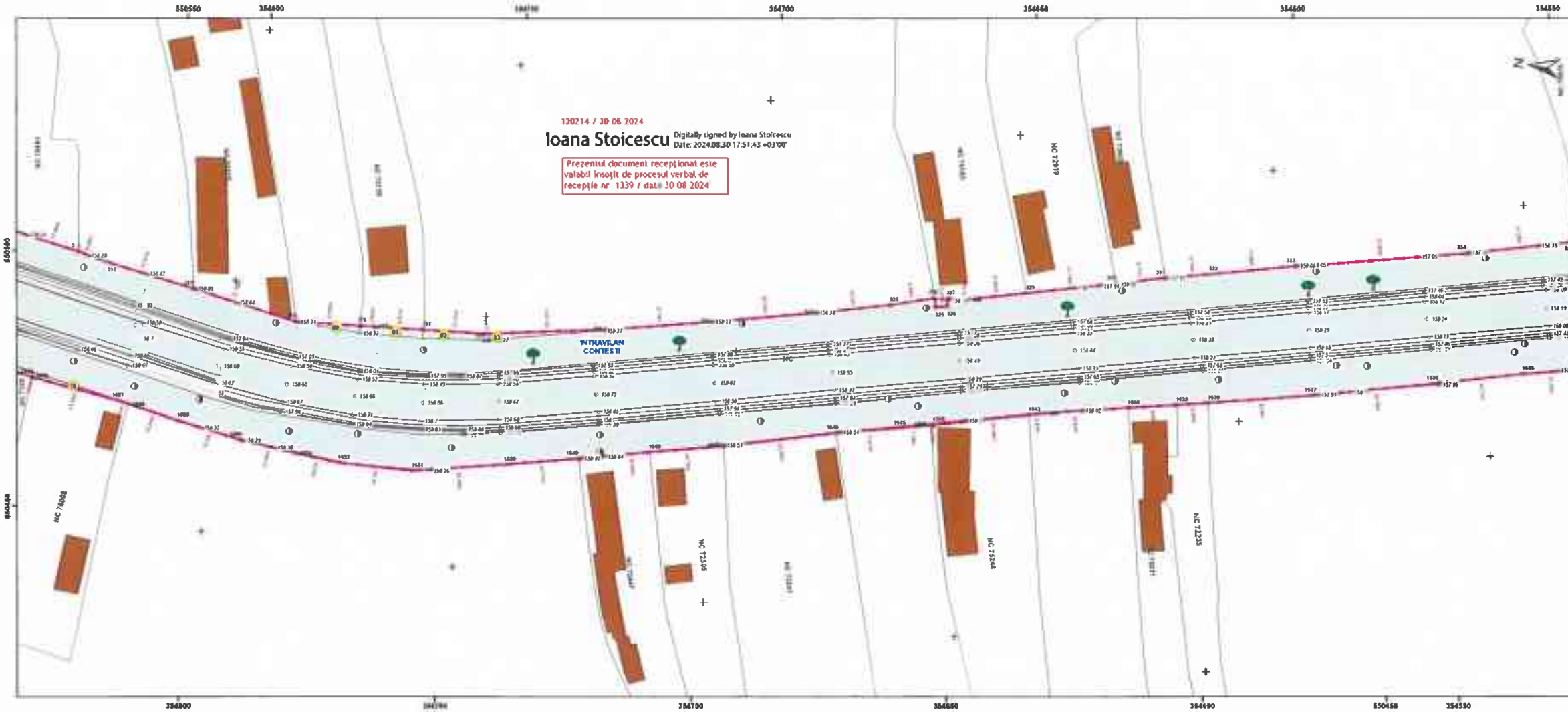
**PLAN TOPOGRAFIC - OBIECTIV DE INVESTIȚIE
DN 71 BĂLDANA-TARGOVIȘTE-SINAIA
U.A.T. CONȚEȘTI
Scara 1:500**

Legendă ● Punct cotel --- Limită construcții --- Limită proprietate --- Limită UAT --- Limită intravilan --- Suprafețe expropriate transfer --- Condiții exproprie --- Imobile evidențiate OCPI --- Construcții	Beneficiar Comisia Națională de Administrare și Infrastructură Rurală
	Executori GENERAL SURVEY CORPORATION



Coordonator proiect	BULETE Florina Madalina
Desenat	Sandu Alexandra Bulete Florina Madalina
Verificat	BULETE Florina Madalina

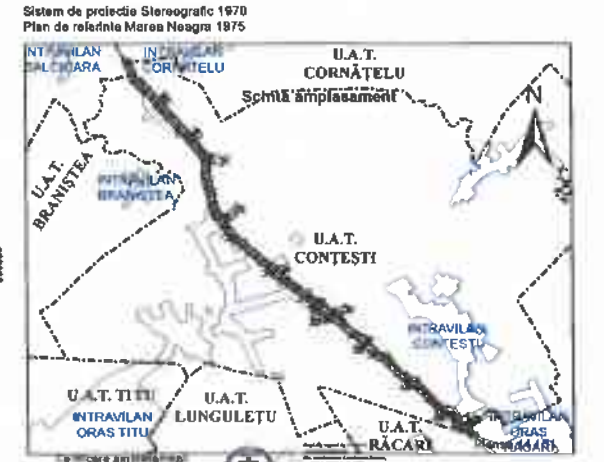
29/08/2024 10:04:25 UTC+02



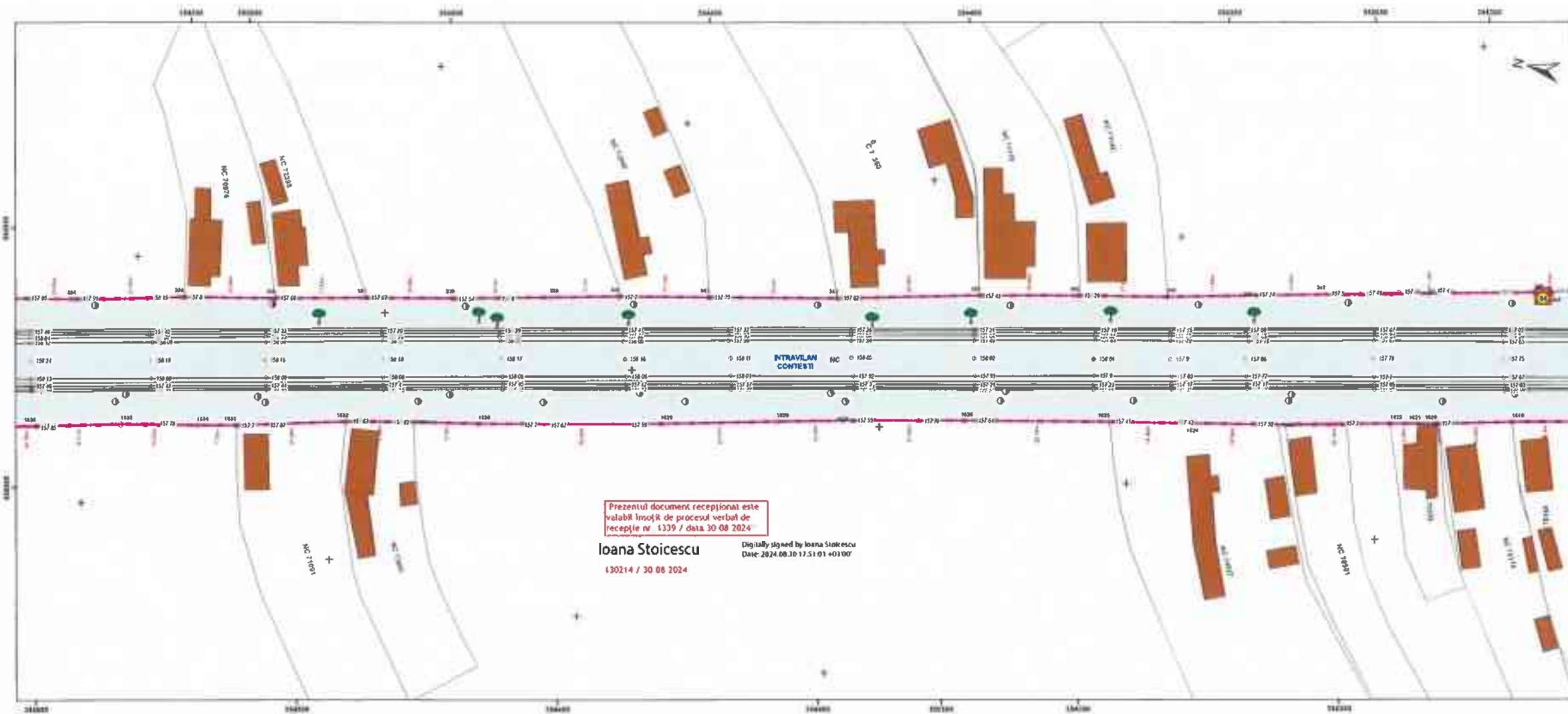
130214 / 30.08.2024
Ioana Stoicescu Digitally signed by Ioana Stoicescu
 Date: 2024.08.30 17:51:43 +03'00'
 Prezentul document receptionat este
 valabil însoțit de procesul verbal de
 recepție nr. 1339 / dat. 30.08.2024

**PLAN TOPOGRAFIC - OBIECTIV DE INVESTIȚIE
 DN 71 BĂLDANA-TARGOVISTE-SINAIA
 U.A.T. CONȚEȘTI
 Scara 1:500**

Legendă L u ci colat mă construcții Li 'tă proprietate Limită UAT Limită Intravilan Suprafețe expropriate transfer Coridor expropriere Imobile evidențiate OCPI Construcții	Beneficiar Compania Națională de Administrare și Infrastructură Rutieră
	Executor GENERAL SURVEY CORPORATION



Coordonator proiect	BULETE Florina Madalina
Desenat	Sandu Alexandra Bulete Florina Madalina 26/08/2024 10:04:25 UTC+02
Verificat	BULETE Florina Madalina





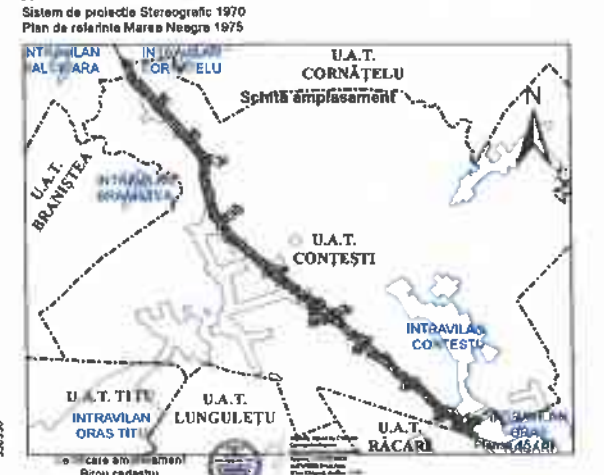
Prezentul document receptional este valabil însoțit de procesul verbal de recepție nr. 1339 / data 30.08.2024

Ioana Stoicescu
130214 / 30.08.2024

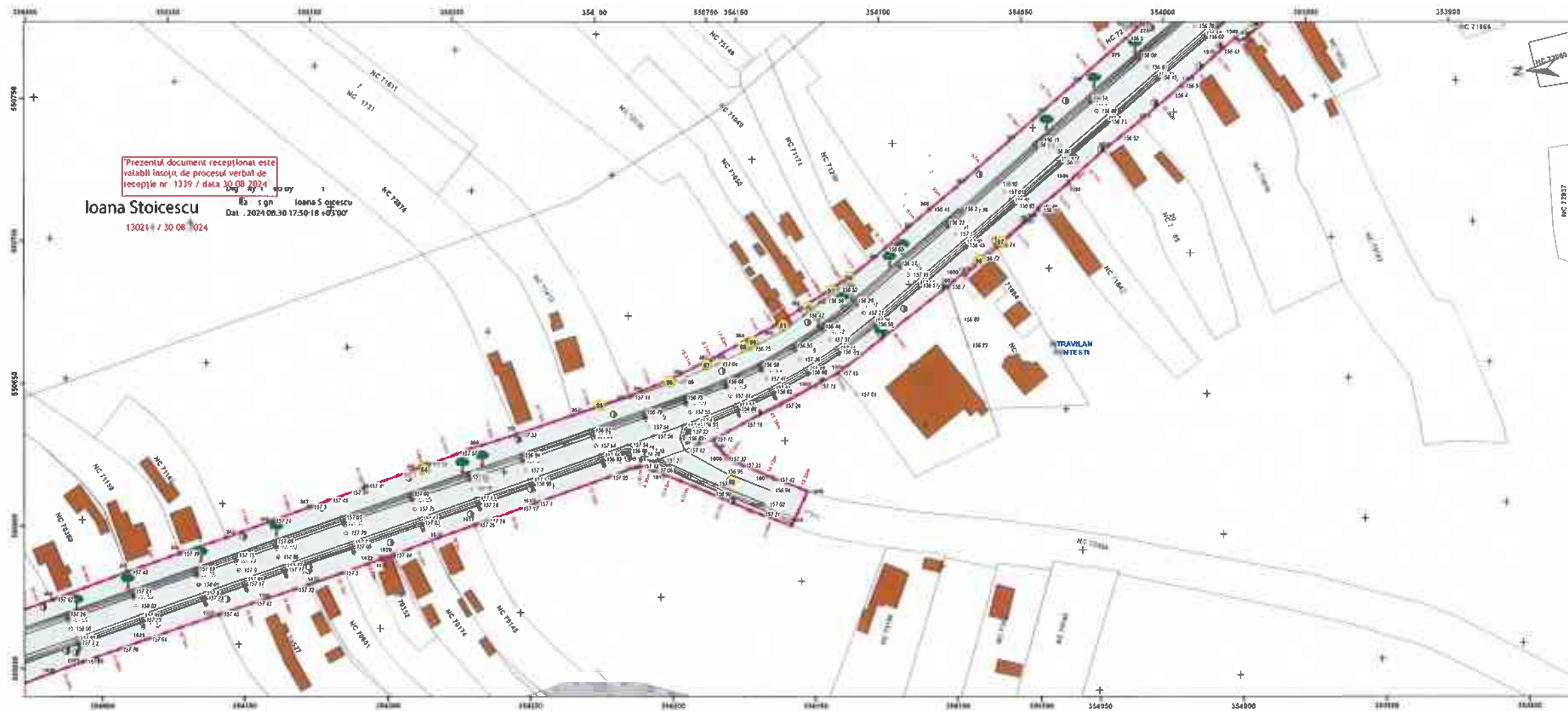
Digitally signed by Ioana Stoicescu
Date: 2024.08.30 17:51:01 +0100'

**PLAN TOPOGRAFIC - OBIECTIV DE INVESTIȚIE
DN 71 BĂLDANA-TARGOVISTE-SINAIA
U.A.T. CONȚEȘTI
Scara 1:500**

Legendă Punct cot Limită construcții Limită proprietate Limită UAT Limită intravilan Suprafețe expropriate / vanșet Cămin expropriere Imobile evidențiate OCPI Construcții	Beneficiar: Compania Națională de Administrare a Infrastructurii Rutiere 
	Executant: GENERAL SURVEY CORPORATION 

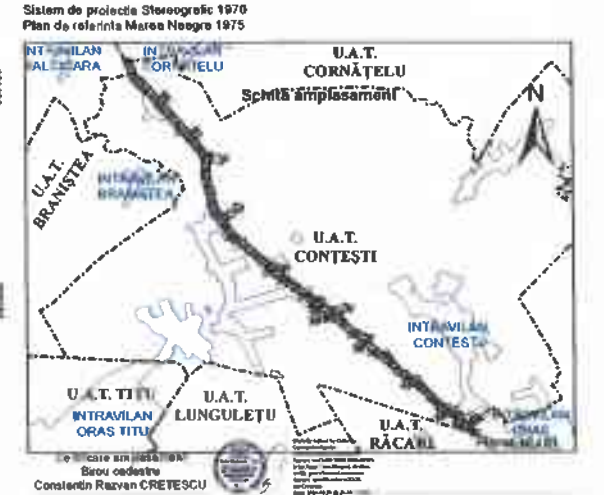


Coordonator proiect	BULETE Florina Mădălina
Desenat	Sandu Alexandru Bulete Florina Madalina 29.08.2024 10:04:25 UTC+02
Verificat	BULETE Florina Mădălina



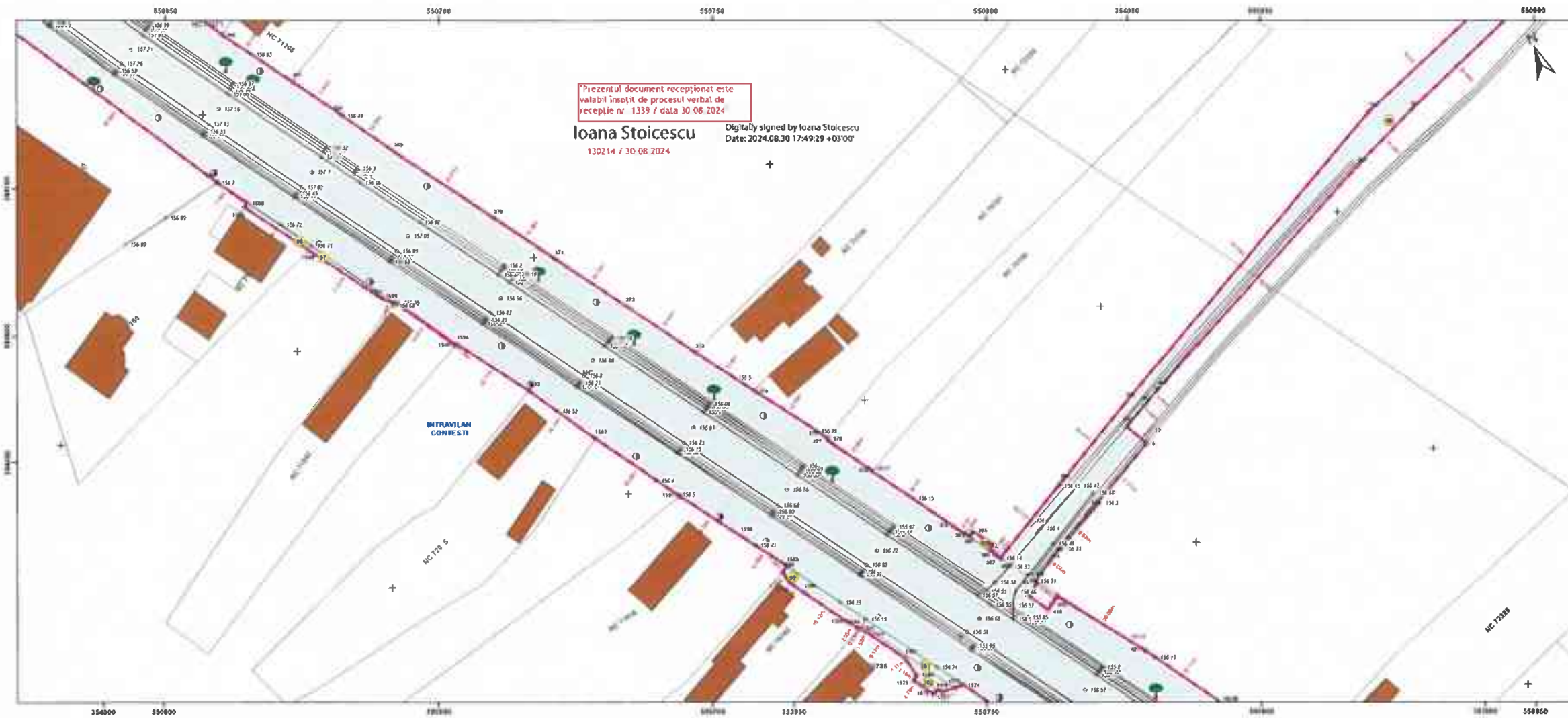
**PLAN TOPOGRAFIC - OBIECTIV DE INVESTIȚIE
 DN 71 BĂLDANA-TARGOVISTE-SINAIA
 U.A.T. CONȚEȘTI
 Scara 1:500**

Legendă Punct colat Limită construcții Limită proprietate Limită UAT Limită intravilan Suprafețe expropriate / transfer Coridor expropriere Imobile evidențiate OCPI Construcții	Beneficiar: Compania Națională de Administrare a Infrastructurii Rutiere
	Executanți: GENERAL SURVEY CORPORATION





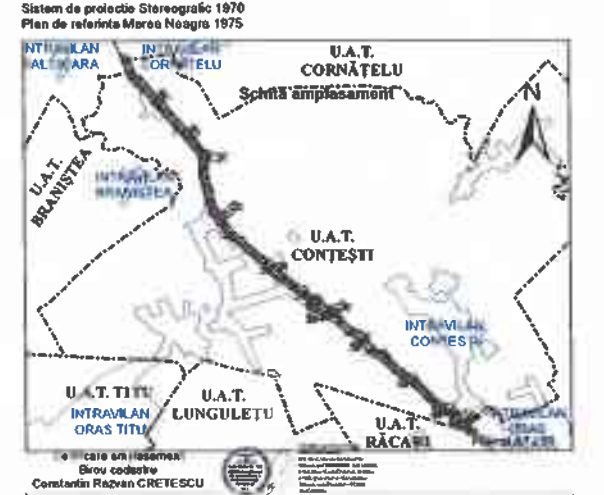
Coordonator proiect	SULETE Florina Madalina
Desenat	Sandu Alexandra BULETE Florina Madalina
Verificat	BULETE Florina Madalina

20/08/2024 10:04:25 UTC+02

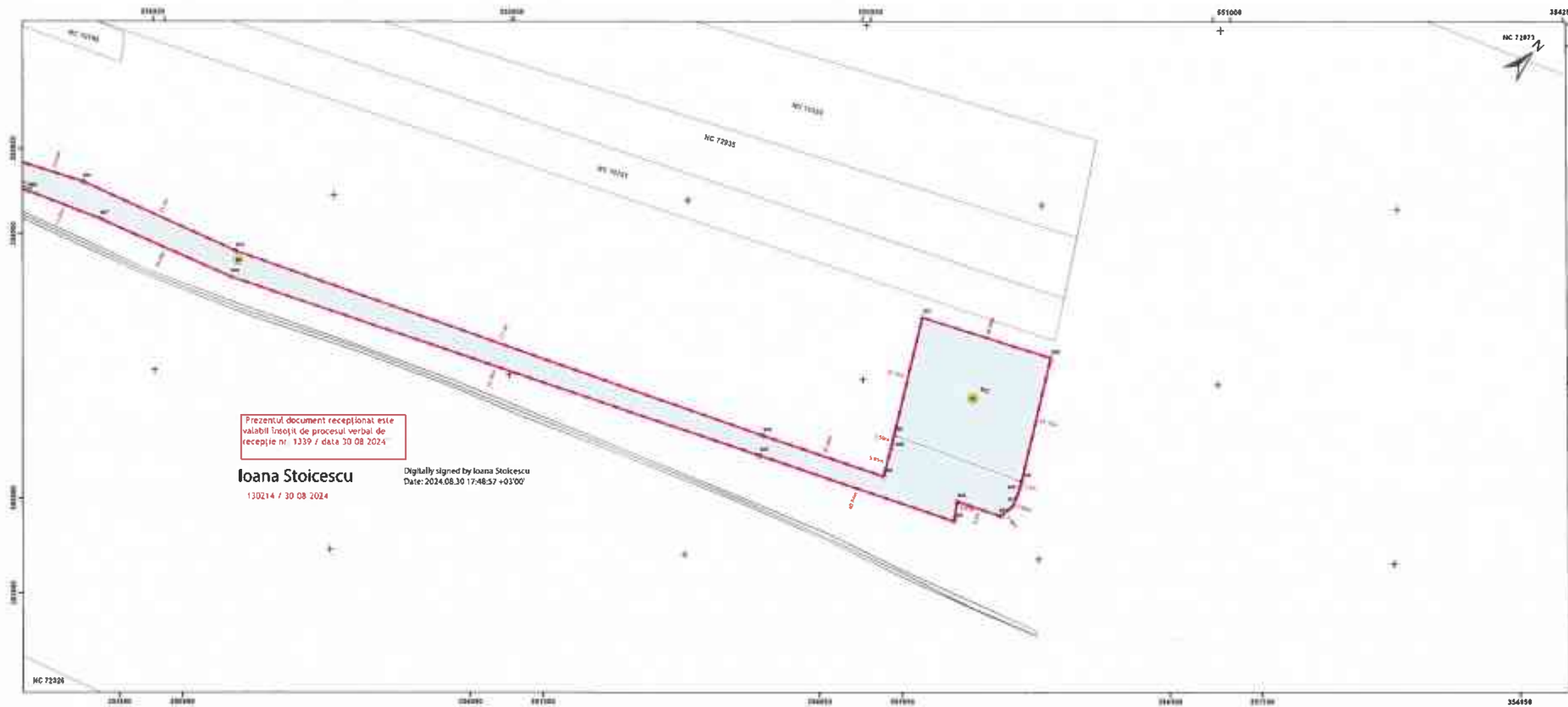


**PLAN TOPOGRAFIC - OBIECTIV DE INVESTIȚIE
DN 71 BĂLDANA-TARGOVISTE-SINAIA
U.A.T. CONȚEȘTI
Scara 1:500**

Legendă Punct cotat Limită construcție Limită proprietate Limită UAT Limită înbrăvilit Suprafețe expropriate tranșee Coridor exproprie Imobile evidențiate OCPI Construcții	Beneficiar: Compania Națională de Administrare a Infrastructurii Rutiere 
	Executant: GENERAL SURVEY CORPORATION 

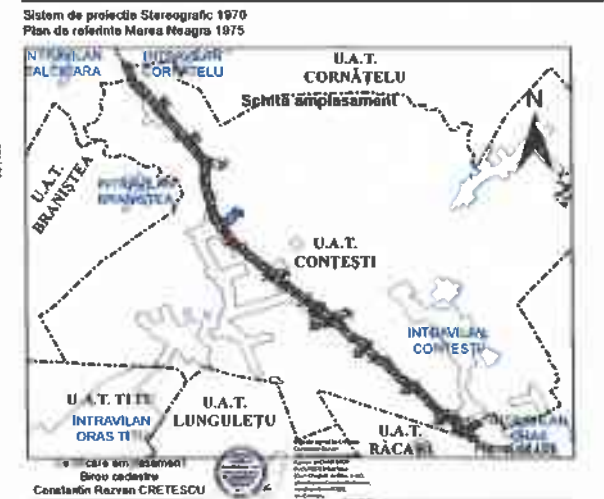


Coordonator proiect	BULETE Florina Mădălina	Bulete Florina Mădălina 29/08/2024 10:04:25 UTC+02
Desenat	Sandou Alexandra	
Verificat	BULETE Florina Mădălina	

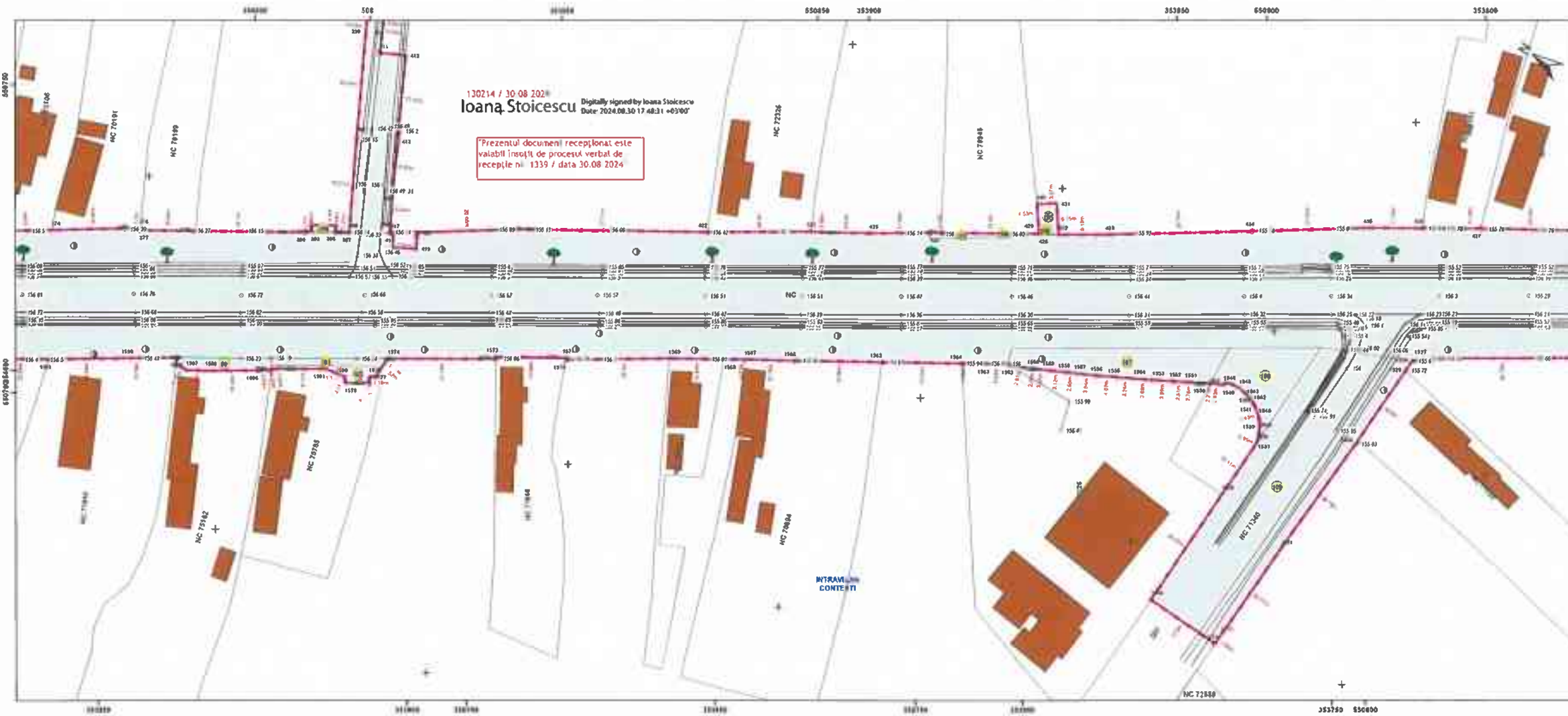


**PLAN TOPOGRAFIC - OBIECTIV DE INVESTIȚIE
DN 71 BĂLDANA-TARGOVISTE-SINAIA
U.A.T. CONȚEȘTI
Scara 1:500**

Legendă Punct cotat Limită construcții Limită proprietate Limită UAT Limită intravilan Suprafețe expropriate / transfer Coridor expropriere Imobile evidențiate OCPI Construcții	Beneficiar: Compania Națională de Administrare și Infrastructură Rutieră
	Executanți: GENERAL SURVEY CORPORATION

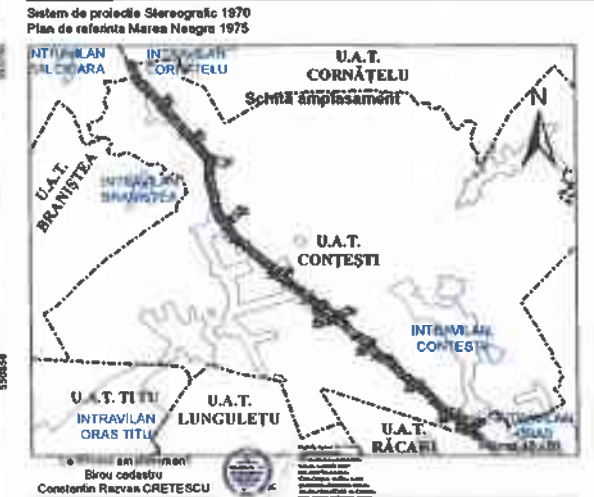


Coordonator proiect	BULETE Florina Madalina
Desenat	Sandu Alexandra, Bulete Florina Madalina
Verificat	BULETE Florina Madalina

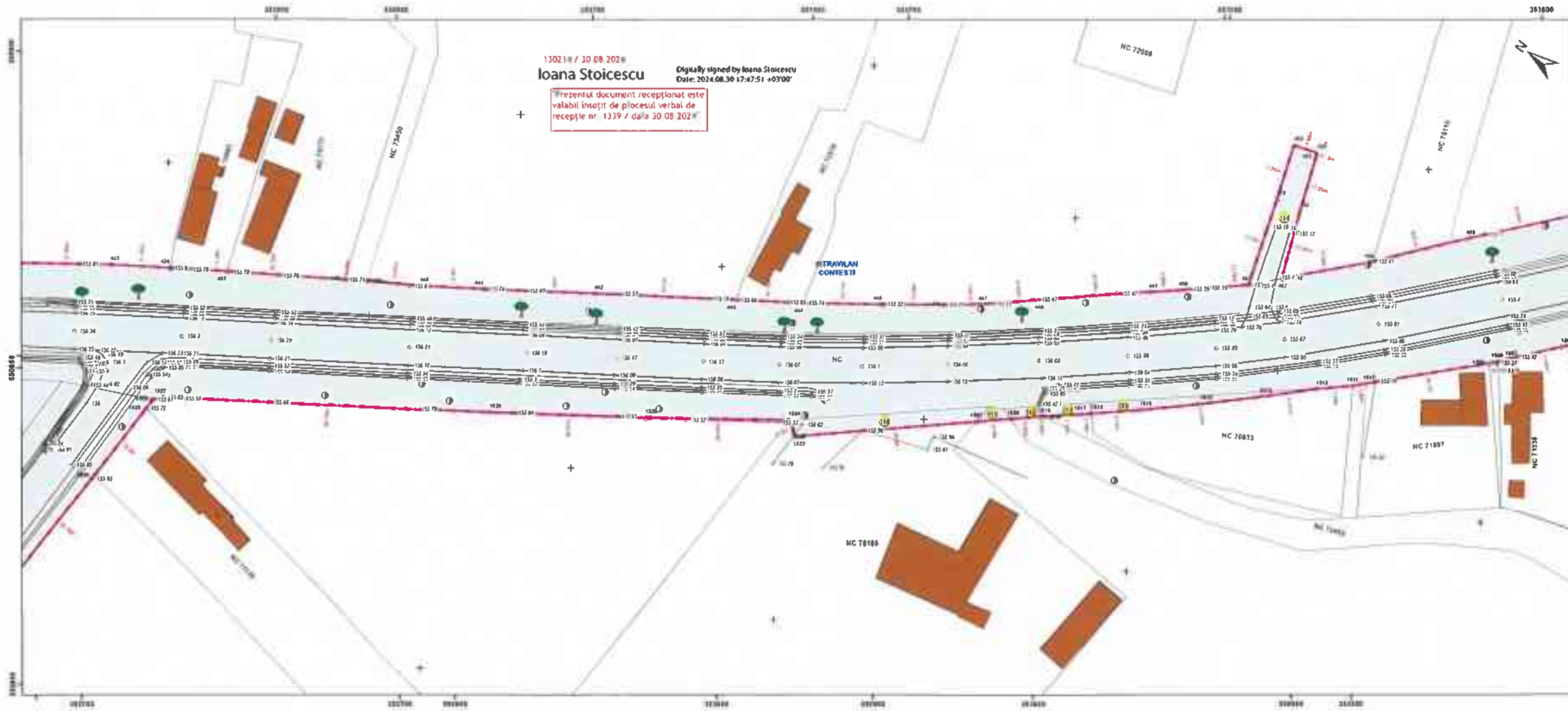


**PLAN TOPOGRAFIC - OBIECTIV DE INVESTIȚIE
 DN 71 BĂLDANA-TARGOVISTE-SINAIA
 U.A.T. CONTEȘTI
 Scara 1:500**

Legendă - Linie roșie: mărșă la construcție - Linie neagră: teren proprietate - Linie punctată: mărșă UAT - Linie albastru deschis: Suplă intravilan - Linie albastru închis: teren expropriat / transfer - Linie roșie punctată: Coridor exproprie - Linie gri: Imobile evidențiate OCPI - Linie neagră: Construcții	Beneficiar: Compania Națională de Administrare și Infrastructură Rutieră
	Executant: GENERAL SURVEY CORPORATION

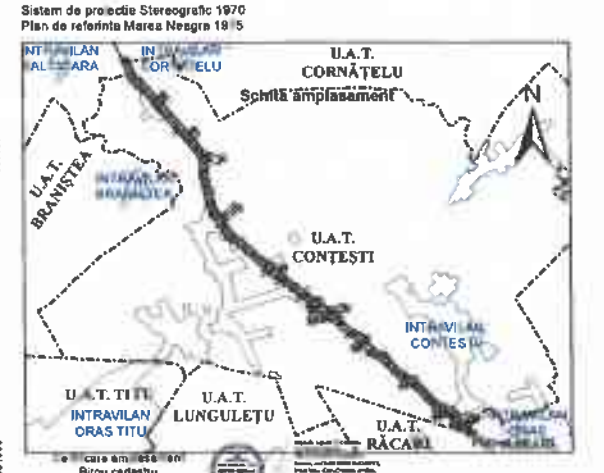


Coordonator proiect	BULETE Florina Mădălina
Desenat	Sanda Alexandra Bulete Florina Madalina 29/08/2024 10:04:25 UTC+02
Verificat	BULETE Florina Mădălina



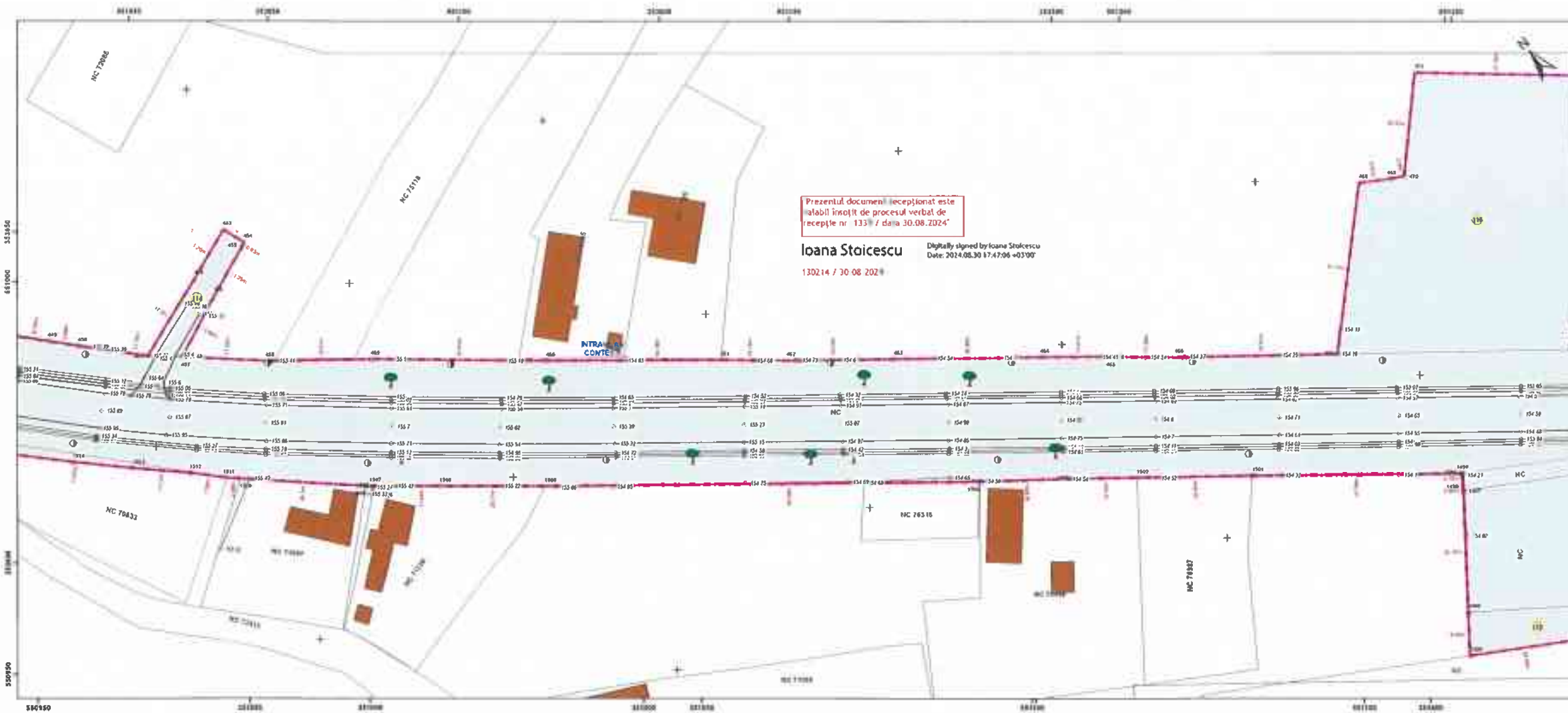
PLAN TOPOGRAFIC - OBIECTIV DE INVESTIȚIE
DN 71 BĂLDANA-TARGOVISTE-SINAIA
U.A.T. CONȚEȘTI
 Scara 1:500

Legendă - m. ci. col. (red dashed) - L. m. construc. (black solid) - Lim. proprietate (black dashed) - Lim. UAT (black dashed) - gr. intravilan (blue solid) - S. pralete expropriate/transfer (red solid) - Căi expropriate (red dashed) - Imobile evidenț. OCPI (grey solid) - Construc. (brown solid)	Beneficiar: Compania Națională de Administrare a Infrastructurii Rutiere
	Executant: GENERAL SURVEY CORPORATION



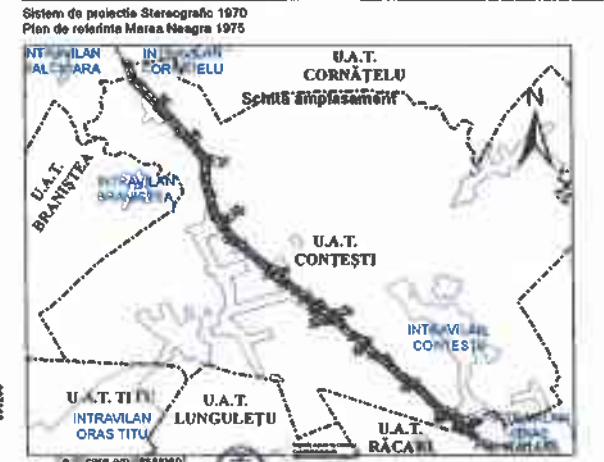
Coordonator proiect	BULETE Florina Mădălina
Desenat	Sandu Alexandra Bulete Florina Madalina
Verificat	BULETE Florina Mădălina

29/08/2024 10:04:25 UTC+02



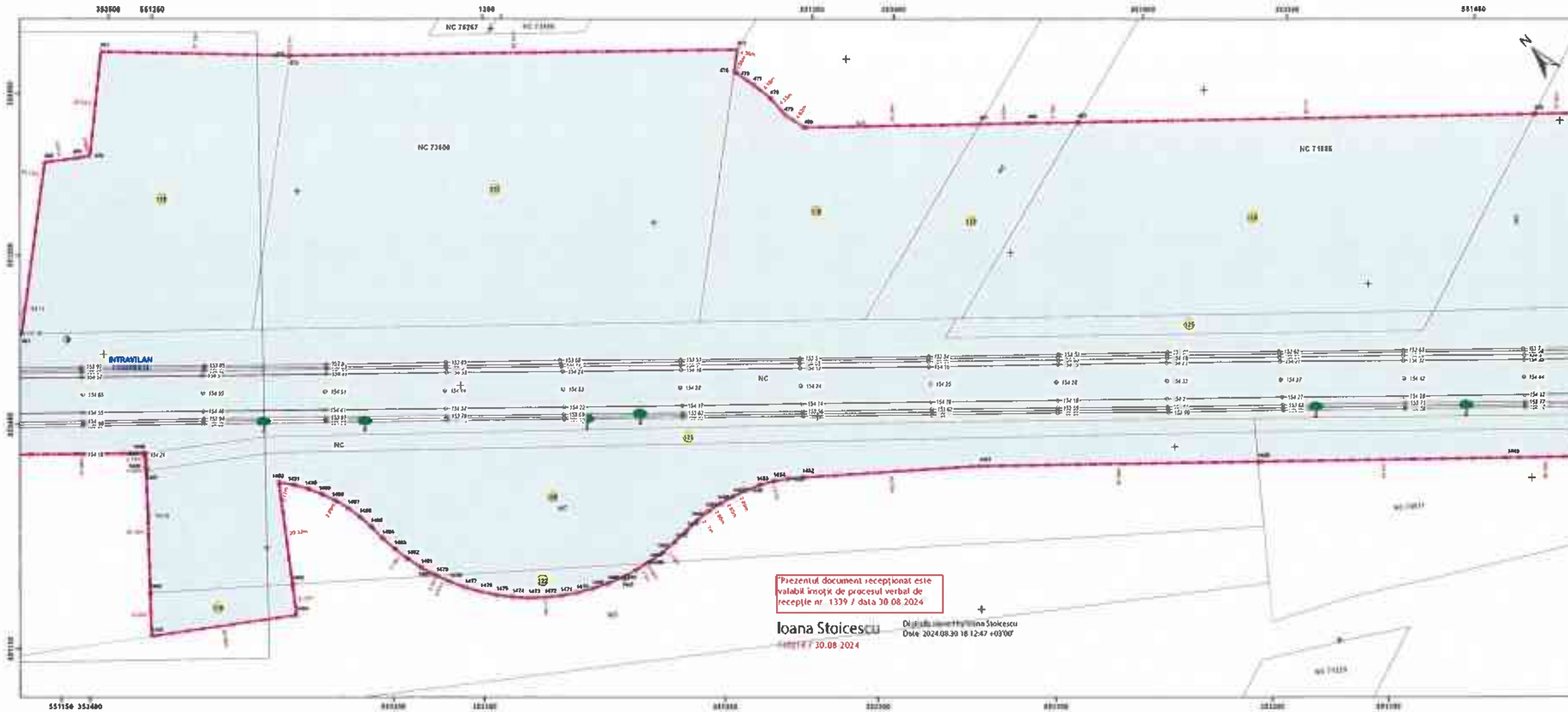
**PLAN TOPOGRAFIC - OBIECTIV DE INVESTIȚIE
 DN 71 BĂLDANA-TARGOVISTE-SINAIA
 U.A.T. CONEȘTI
 Scara 1:500**

Legendă Punct colat Limită construcții Limită proprietate Limită UAT Limită Intervenții Suprafețe expropriate transfer Condos expropriere Imobile evidențiate OCPI Construcții	Beneficiar Compania Națională de Administrare a Infrastructurii Rutiere
	Executor GENERAL SURVEY CORPORATION





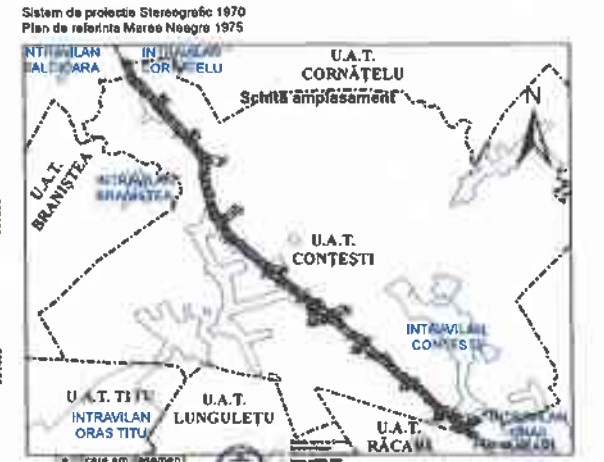
Coordonator proiect	BULETE Florina Mădălina
Desenat	Sanda Alexandra Bulete Florina Madalina
Verificat	BULETE Florina Mădălina

29/08/2024 10:04:25 UTC+02



**PLAN TOPOGRAFIC - OBIECTIV DE INVESTIȚIE
DN 71 BĂLDANA-TARGOVISTE-SINAIA
U.A.T. CONȚEȘTI
Scara 1:500**

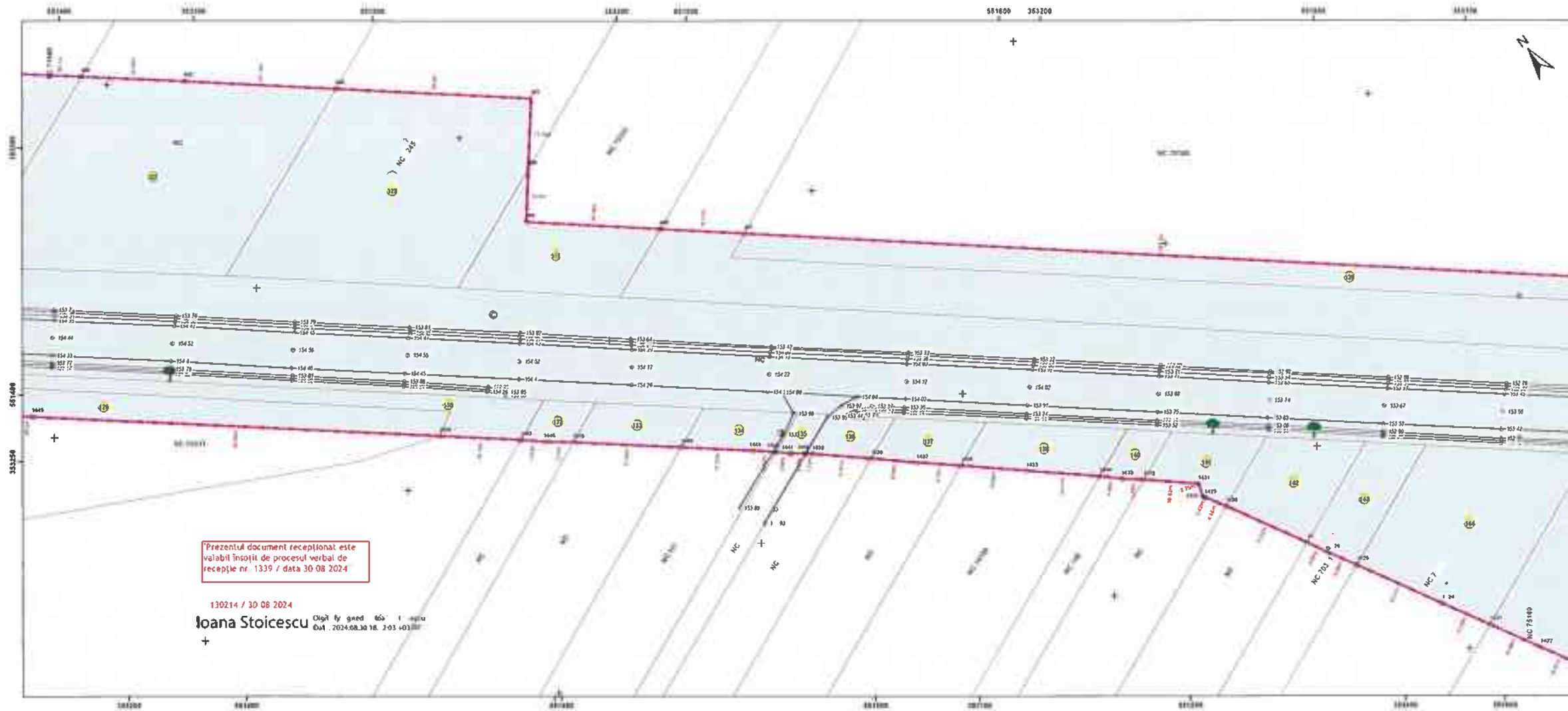
Legendă Punct cotat Limită construcție Limită proprietate Limită UAT Limită intravilan Suprafețe expropriate transfer Coridor expropriere Imobile evidențiate OCPI Cămintrărie	Beneficiar Compania Națională de Administrare a Infrastructurii Rutiere 
	Executant GENERAL SURVEY CORPORATION 



Prezentul document recepționat este valabil însoțit de procesul verbal de recepție nr. 1339 / data 30.08.2024

Ioana Stoicescu
Data: 2024.08.30 16:12:47 +03'00'

Coordonator proiect	BULETE Florina Mădălina	Bulet Florina Madalina 29/08/2024 10:04:53 UTC+02
Desenat	Sandu Alexandra	
Verificat	BULETE Florina Mădălina	

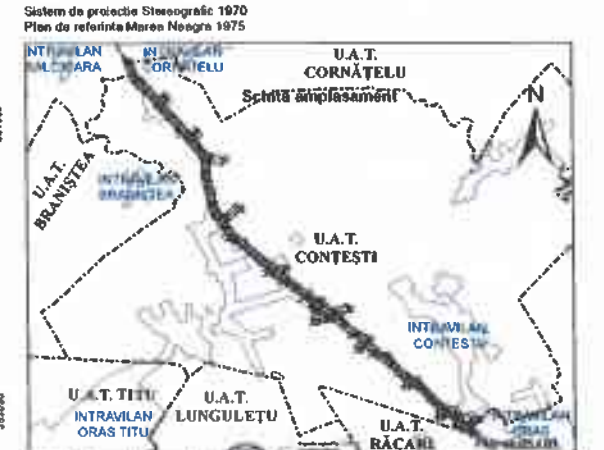


Prezentul document receptionat este valabil însoțit de procesul verbal de recepție nr. 1339 / data 30.08.2024

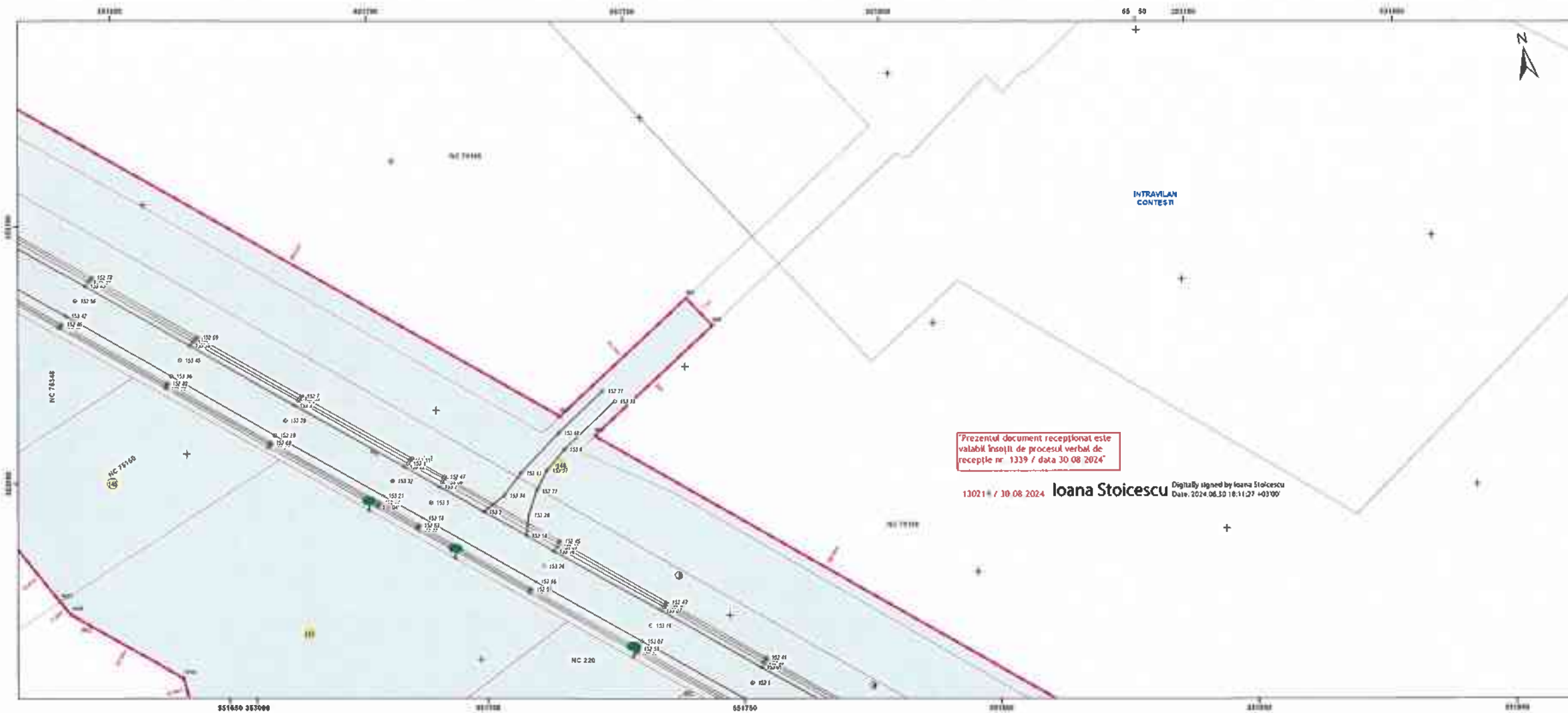
130214 / 30.08.2024
 Digit by gned 86x1 mapu
 ioana Stoicescu
 Out: 2024.08.30 18:20:10

PLAN TOPOGRAFIC - OBIECTIV DE INVESTIȚIE
DN 71 BĂLDANA-TARGOVISTE-SINAIA
U.A.T. CONȚEȘTI
 Scara 1:500



Legendă ● Punct colar — Limită construcții — Limită proprietate - - - Limită UAT □ Limită intravilan □ Suprafețe expropriate/transfer □ Coridor exproprieie □ Imobile evidențiate (OCPI) □ Construcții	Beneficiar: Compania Națională de Administrare și Infrastructură Rutieră
	Executant: GENERAL SURVEY CORPORATION

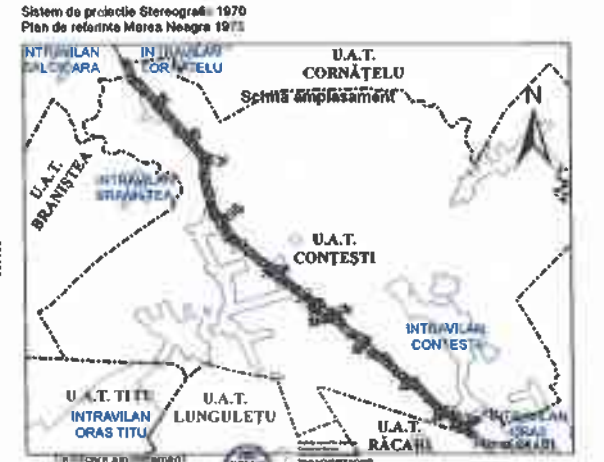


Coordonator proiect	BULETE Florina Madalina
Desenat	Sanda Alexandra 29/08/2024 10:04:53 UTC+02
Verificat	BULETE Florina Madalina



**PLAN TOPOGRAFIC - OBIECTIV DE INVESTIȚIE
DN 71 BĂLDANA-TARGOVISTE-SINAIA
U.A.T. CONȚEȘTI
Scara 1:500**

Legendă Punct cotat Limită construcții Limită proprietate Limită UAT Limită intravilan Suprafețe expropriate transfer Coridor exploatare Imobile evidențiate OCPI Construcții	Beneficiar: Comisia Națională de Administrare a Infrastructurii Rutiere 
	Executant: GENERAL SURVEY CORPORATION 





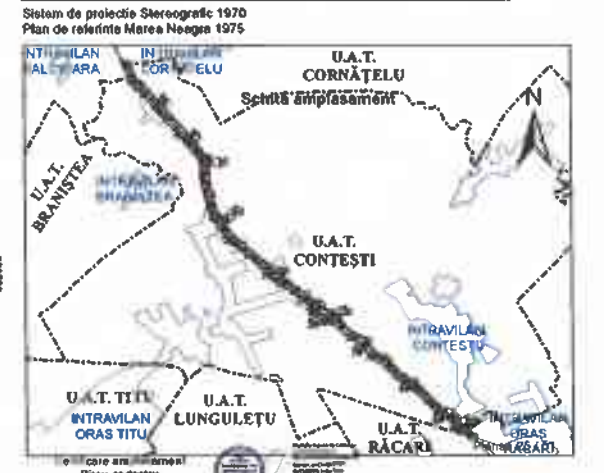
Coordonator proiect	BULETE Florina Mădălina
Oaseinat	Sandu Alexandru
Verificat	BULETE Florina Mădălina

Bulet Florina Madalina
20/08/2024 10:04:53 UTC+02



**PLAN TOPOGRAFIC - OBIECTIV DE INVESTIȚIE
DN 71 BĂLDANA-TARGOVISTE-SINAIA
U.A.T. CONTEȘTI
Scara 1:500**

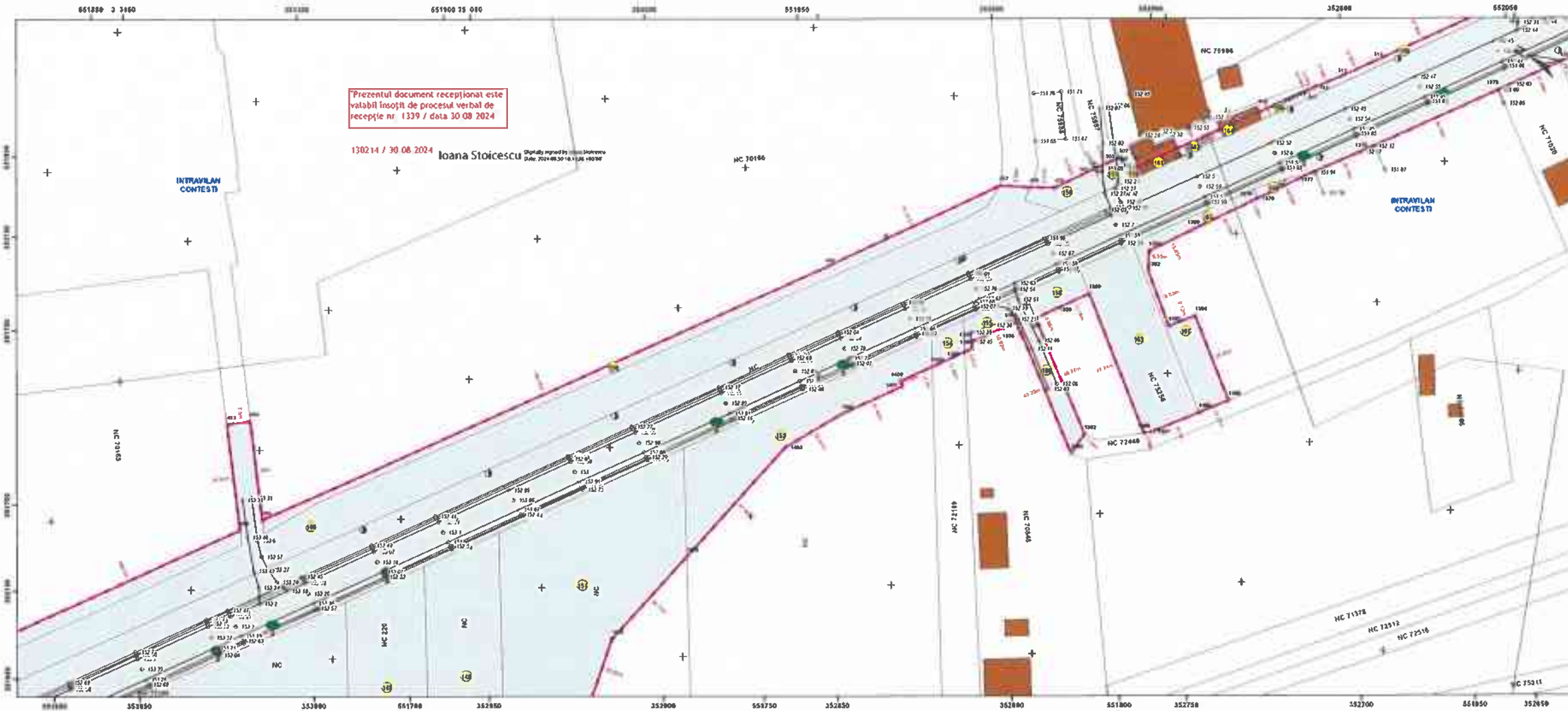
Legendă Punct colț Limită construcți Limită proprietate Limită UAT Limită intravilan Suprafețe expropriate/transfer Contour expropriere Imobile evidențiate OCPI Construcții	Beneficiar: Compania Națională de Administrare a Infrastructurii Rutiere 
	Executant: GENERAL SURVEY CORPORATION 



Prezentul document recepționat este valabil însoțit de procesul verbal de recepție nr. 1339 / data 30.08.2024

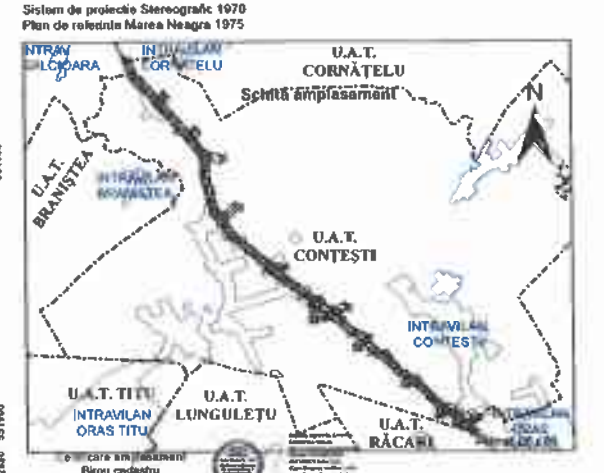
1302.14 / 30.08.2024 **Ioana Stoicescu** Digitally signed by Ioana Stoicescu Date: 2024.08.30 10:18:29 +0300'

Coordonator proiect	BULETE Florina Mădălina	Bulete Florina Madalina
Desenat	Sandu Alexandra	29.08/2024 10:04:53 UTC+02
Verificat	BULETE Florina Mădălina	



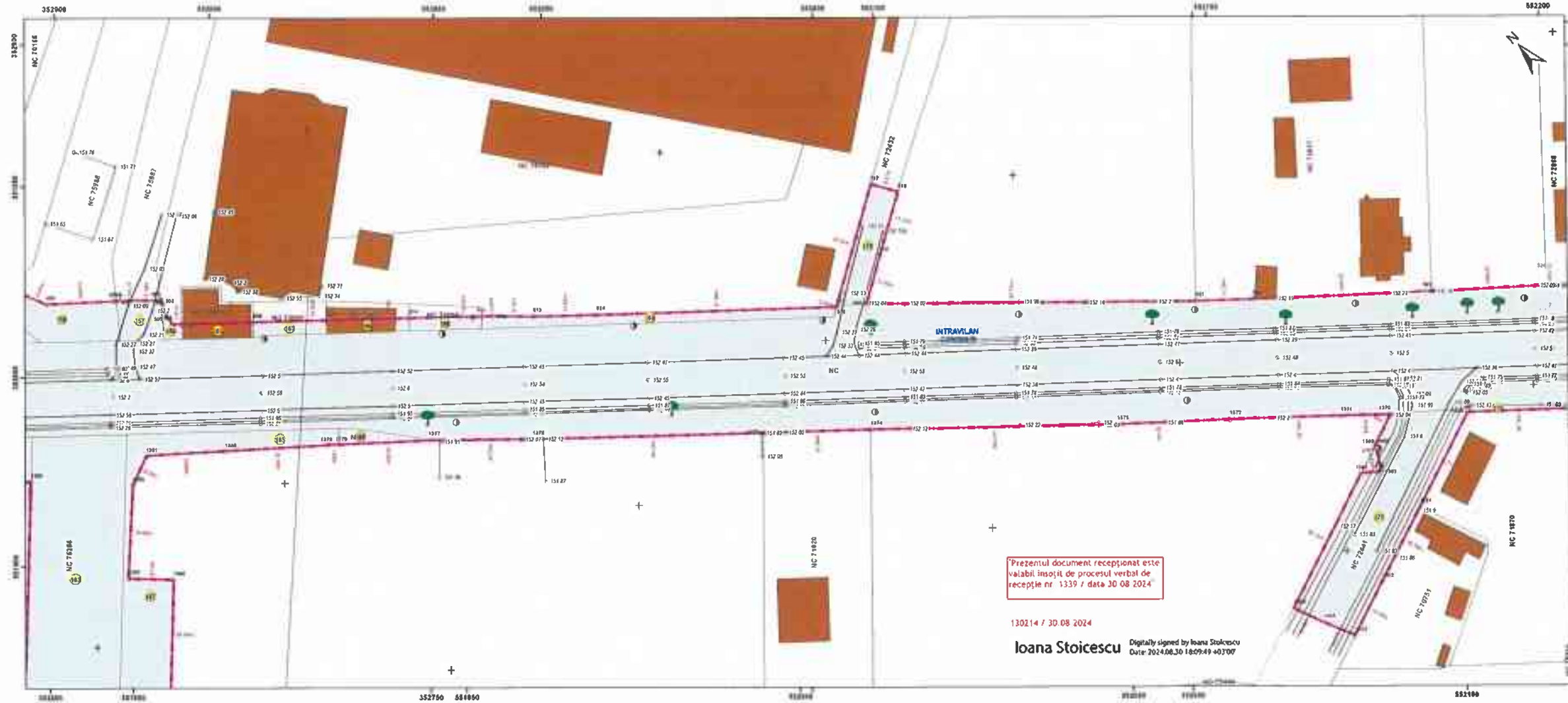
**PLAN TOPOGRAFIC - OBIECTIV DE INVESTIȚIE
DN 71 BĂLDANA-TARGOVISTE-SINAIA
U.A.T. CONȚEȘTI
Scara 1:500**

Legendă Punct cotel Limită construcții Limită proprietate Limită UAT Limită intervilan Suprafețe expropriabile transfer Coridor exproprie Imobile evidențiate OCPI Construcții	Beneficiar: Compania Națională de Administrare a Infrastructurii Rutiere
	Executant: GENERAL SURVEY CORPORATION



Coordonator proiect	BULETE Florina Mădălina
Desenat	Sandu Alexandru
Verificat	BULETE Florina Mădălina

Bulete Florina Madalina
29/08/2024 10:04:53 UTC+02

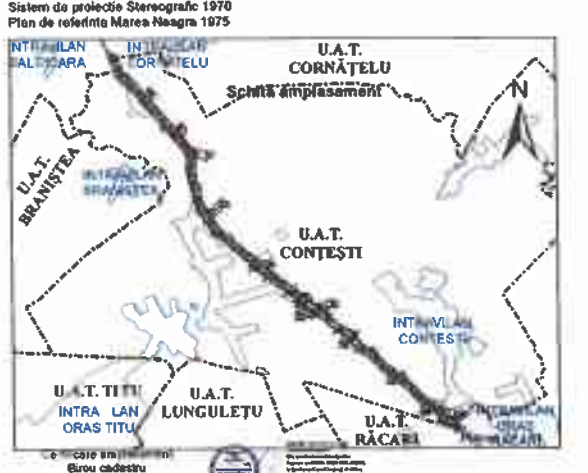


Prezentul document recepționat este
valabil însoțit de procesul verbal de
recepție nr. 1339 / data 30.08.2024

130214 / 30.08.2024
Ioana Stoicescu Digitally signed by Ioana Stoicescu
Date: 2024.08.30 18:09:49 +0300

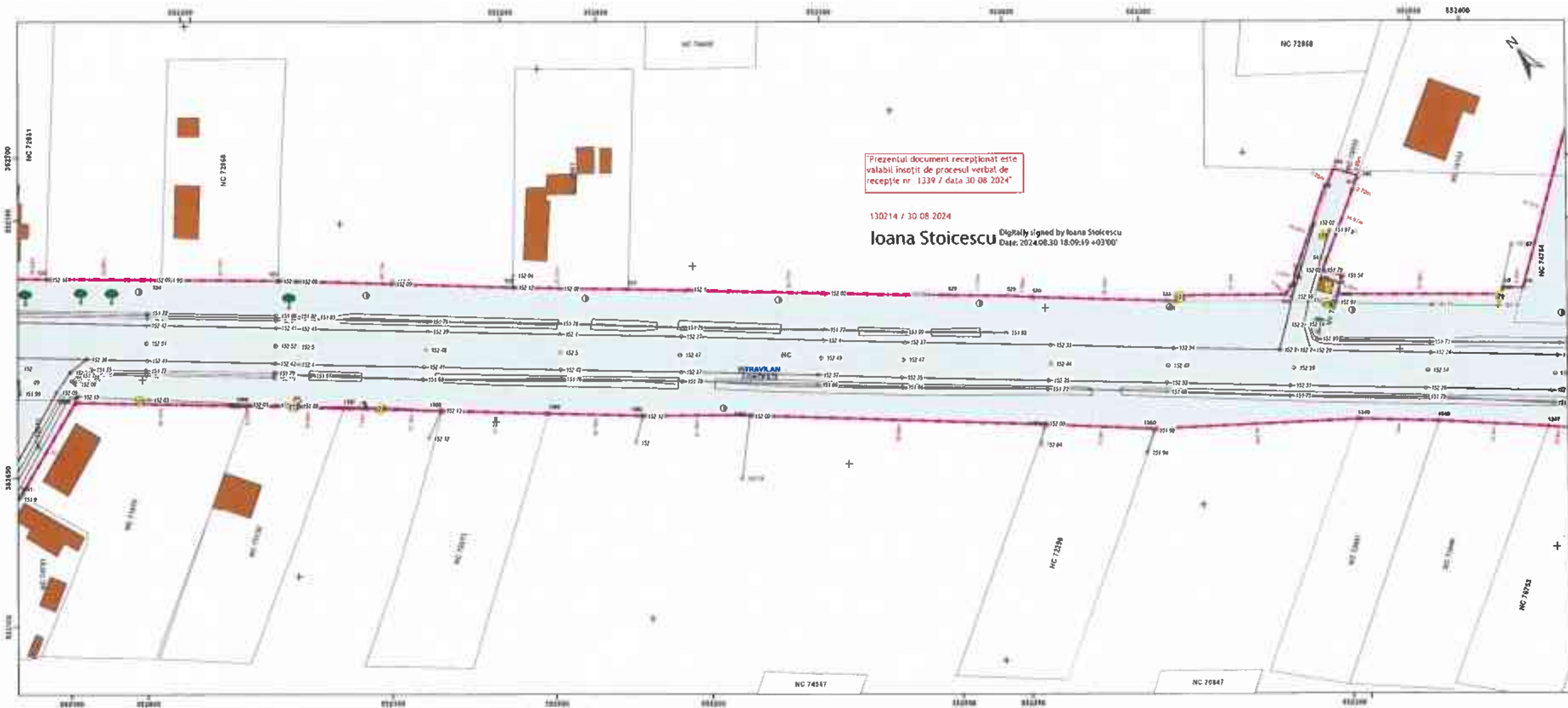
**PLAN TOPOGRAFIC - OBIECTIV DE INVESTIȚIE
DN 71 BĂLDANA-TARGOVISTE-SINAIA
U.A.T. CONEȘTI
Scara 1:500**

Legendă	Beneficiar: Compania Națională de Administrare a Infrastructurii Rutiere
<ul style="list-style-type: none"> Punct cotat Limită construcți Limită proprietate Limită UAT Limită Intervilan Suprafețe exproprieți transfer Coridoare exproprieți Imobile evidențiate OCPI Construcții 	 Executant: GENERAL SURVEY CORPORATION



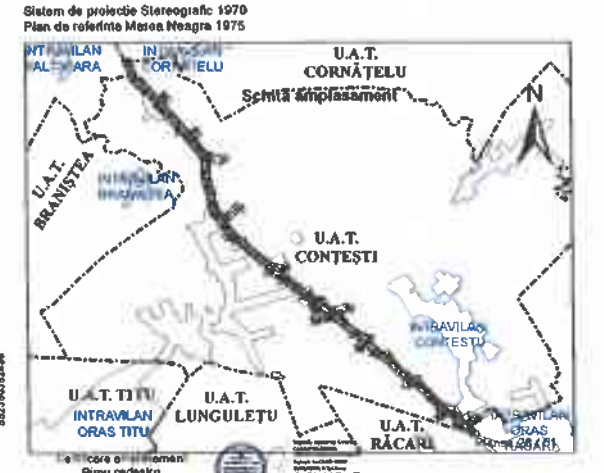
Coordonator proiect	BULETE Florina Mădălina
Desenat	Sanda Alexandra Bulete Florina Madalina
Verificat	BULETE Florina Mădălina

29/08/2024 10:04:53 UTC+02



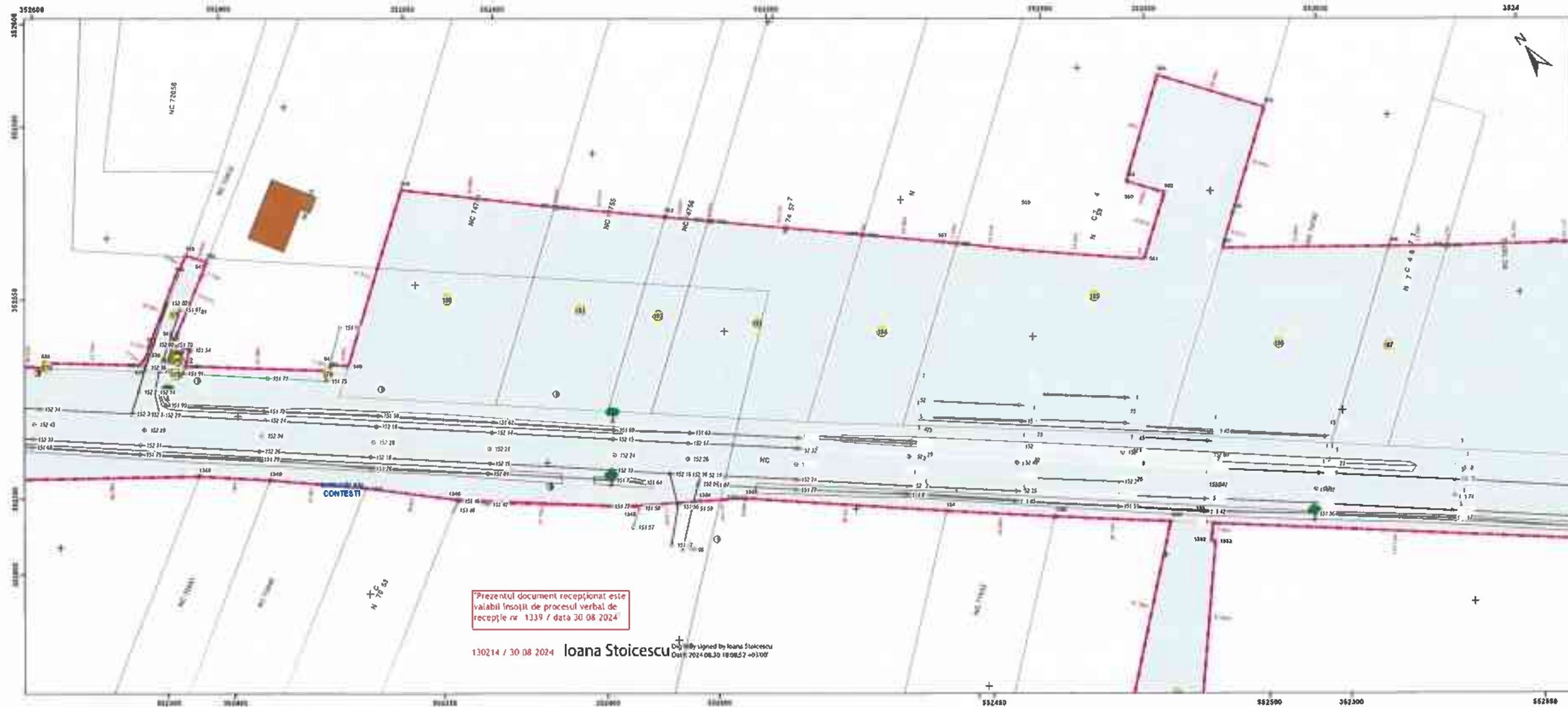
PLAN TOPOGRAFIC - OBIECTIV DE INVESTIȚIE
DN 71 BĂLDANA-TARGOVISTE-SINAIA
U.A.T. CONȚEȘTI
 Scara 1:500

Legendă - al. și col. - construcții - m. și p. - construcții - L. - teren propriu - Limită UAT - Limită Intervenție - Suprafețe expropriate/transfer - Contour exproprie - Imobile evidențiate OCPI - Construcții	Beneficiar: Compania Națională de Administrare a Infrastructurii Rutiere
	Executori: GENERAL SURVEY CORPORATION



Coordonator proiect	ETE Florina Madalina
Desenat	Sandu Alexandru
Verificat	BULETE Florina Madalina

Bulet Florina Madalina
29/08/2024 10:04:53 UTC+02

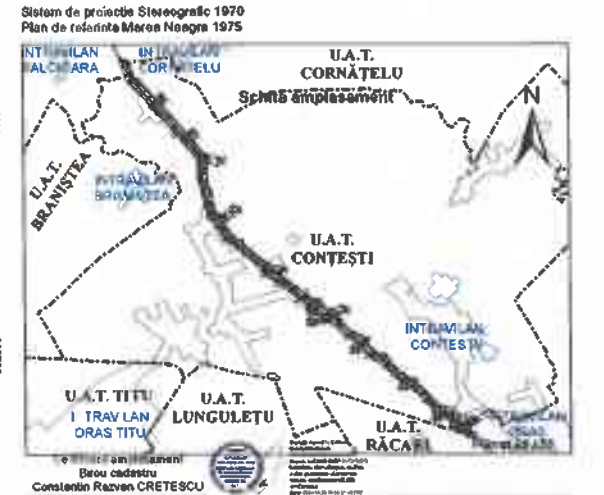


Prezentul document recepționat este valabil însoțit de procesul verbal de recepție nr. 1339 / data 30.08.2024

130214 / 30.08.2024 **Ioana Stoicescu**

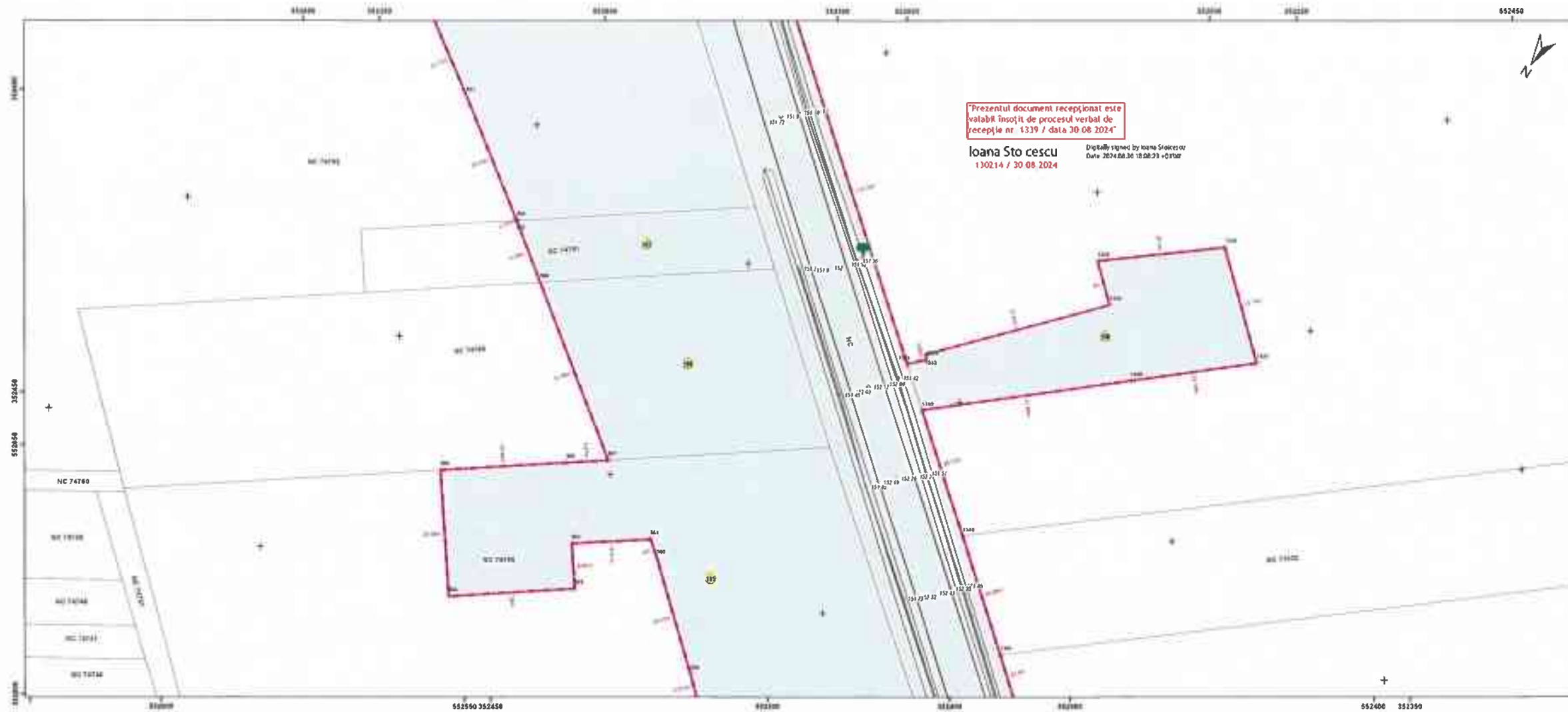
PLAN TOPOGRAFIC - OBIECTIV DE INVESTIȚIE
DN 71 BĂLDANA-TARGOVISTE-SINAIA
U.A.T. CONȚEȘTI
 Scara 1:500

Legendă ● Punct cotat --- Limită construcții --- Limită proprietate --- Limită UAT --- Limită intravilan --- Suprafețe expropriate transfer --- Coridor expropriere --- Imobile evidențiate OCPI --- Construcții	Beneficiar: Compania Națională de Administrare a Infrastructurii Rutiere
	Executant: GENERAL SURVEY CORPORATION





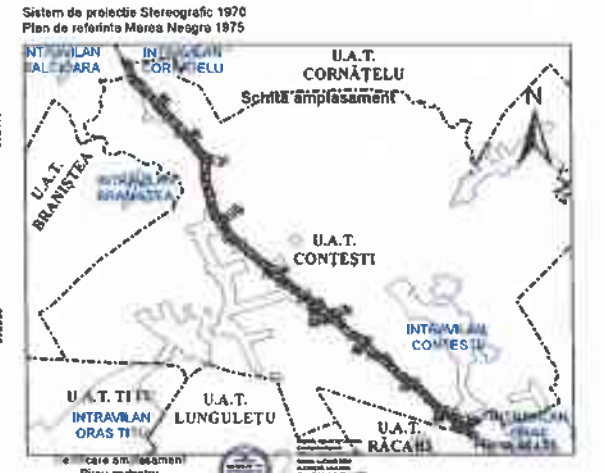
Coordonator proiect	BULETE Florina Madalina
Desenat	Sanda Alexandra
Verificat	BULETE Florina Madalina

Bulet Florina Madalina
29/08/2024 10:04:53 UTC+02

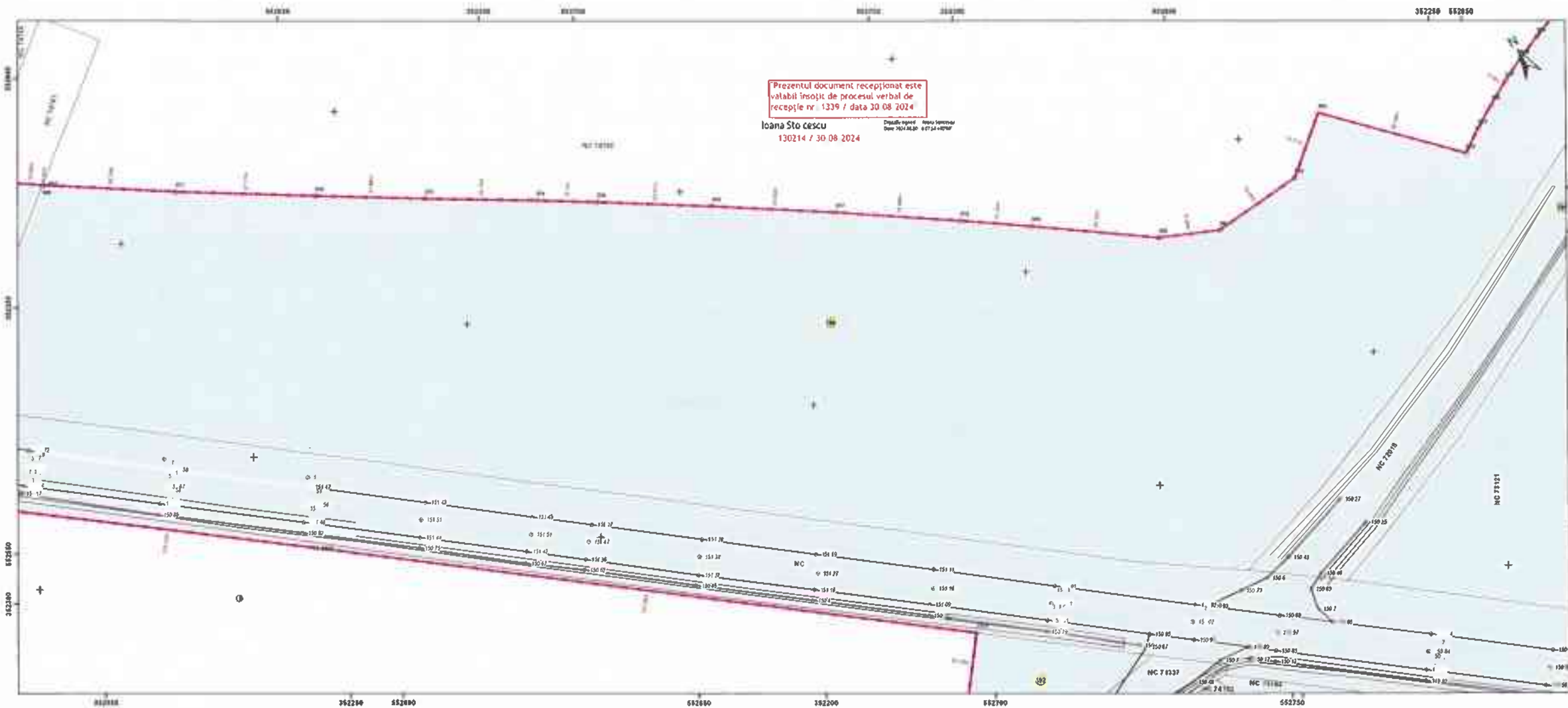


**PLAN TOPOGRAFIC - OBIECTIV DE INVESTIȚIE
DN 71 BĂLDANA-TARGOVISTE-SINAIA
U.A.T. CONȚEȘTI
Scara 1:500**

Legendă Punct colț Limită construcții Limită proprietate Limită UAT Limită Intrevedere Suprafețe expropriate transfer Coridor expropriere Imobile evidențiate OCPI Construcții	Beneficiar: Compania Națională de Administrare a Infrastructurii Rutiere 
	Executant: GENERAL SURVEY CORPORATION 

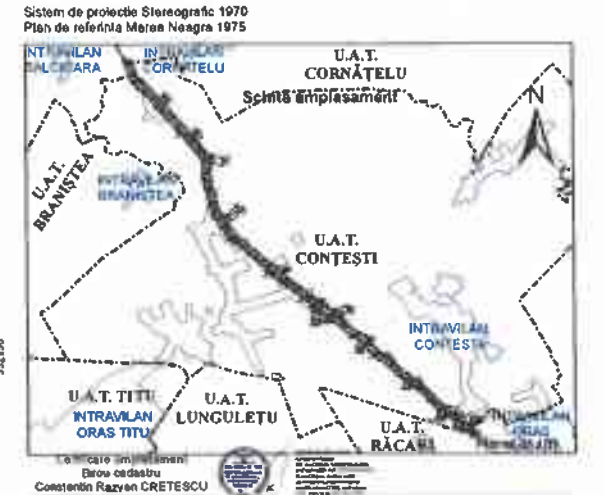


Coordonator proiect	BULETE Florina Mădălina
Desenat	Sandu Alexandra Bulete Florina Madalina 23/08/2024 10:04:53 UTC+02
Verificat	BULETE Florina Mădălina



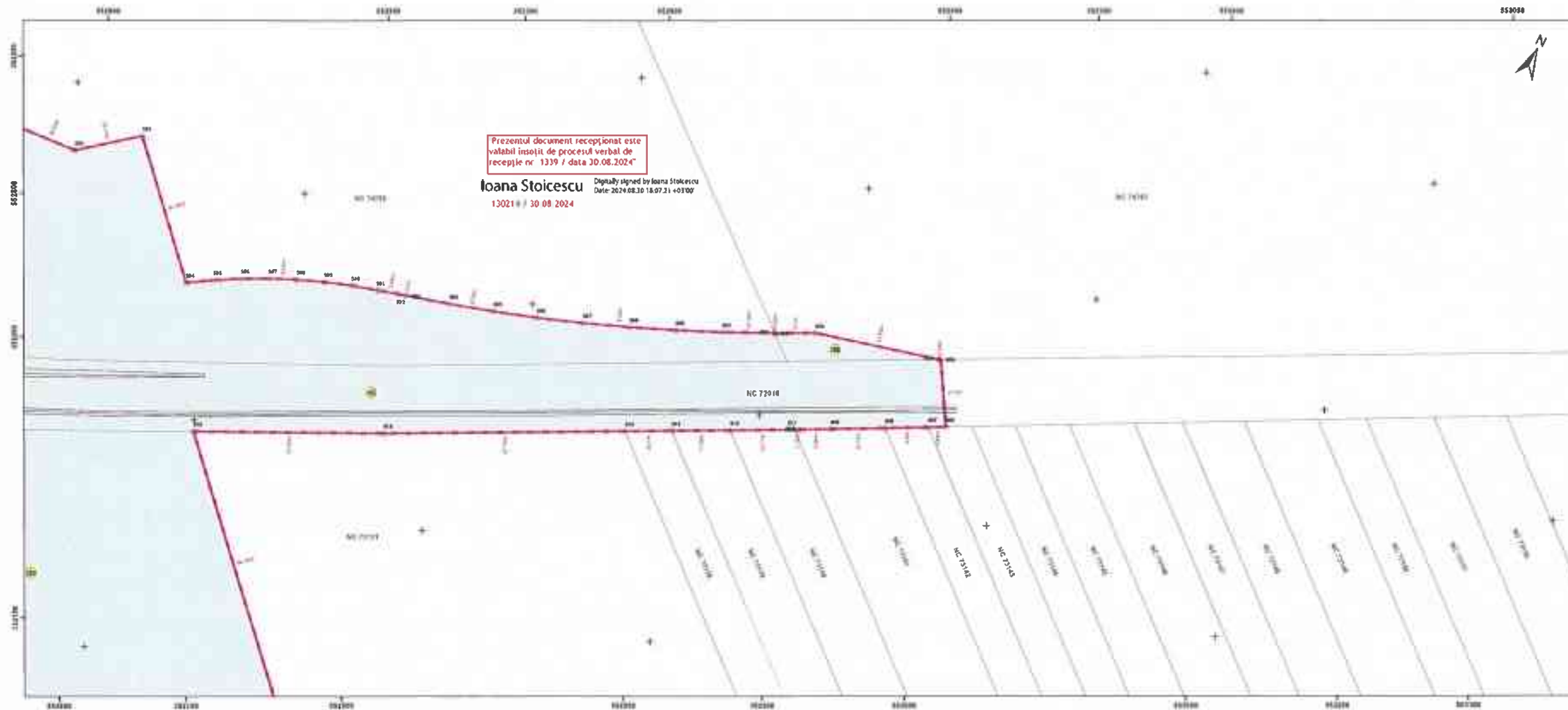
**PLAN TOPOGRAFIC - OBIECTIV DE INVESTIȚIE
DN 71 BĂLDANA-TARGOVISTE-SINAIA
U.A.T. CONȚEȘTI
Scara 1:500**

Legendă -●- Punct cotat - - - - - limită construcții - - - - - limită proprietate - - - - - limită UAT - - - - - Limită Intervenții - - - - - Suprafețe expropriate transfer - - - - - Coridor exproprie - - - - - Imobile evidențiate OCPI - - - - - Construcții	Beneficiar Comisia Națională de Administrare a Infrastructurii Rutiere
	Executant: GENERAL SURVEY CORPORATION





Coordonator proiect	BULETE Florina Madalina
Desenat	Sanda Alexandra
Verificat	BULETE Florina Madalina

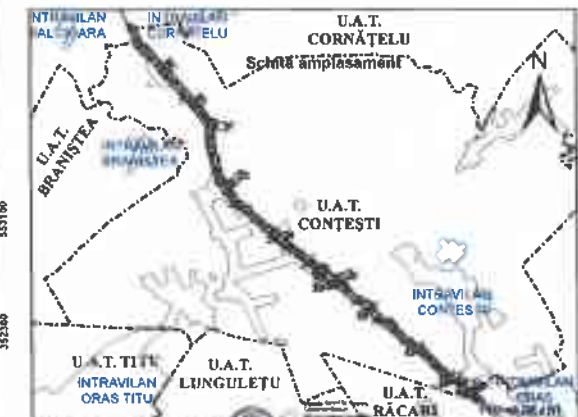
Bulet Florina Madalina
29/08/2024 10:04:53 UTC+02



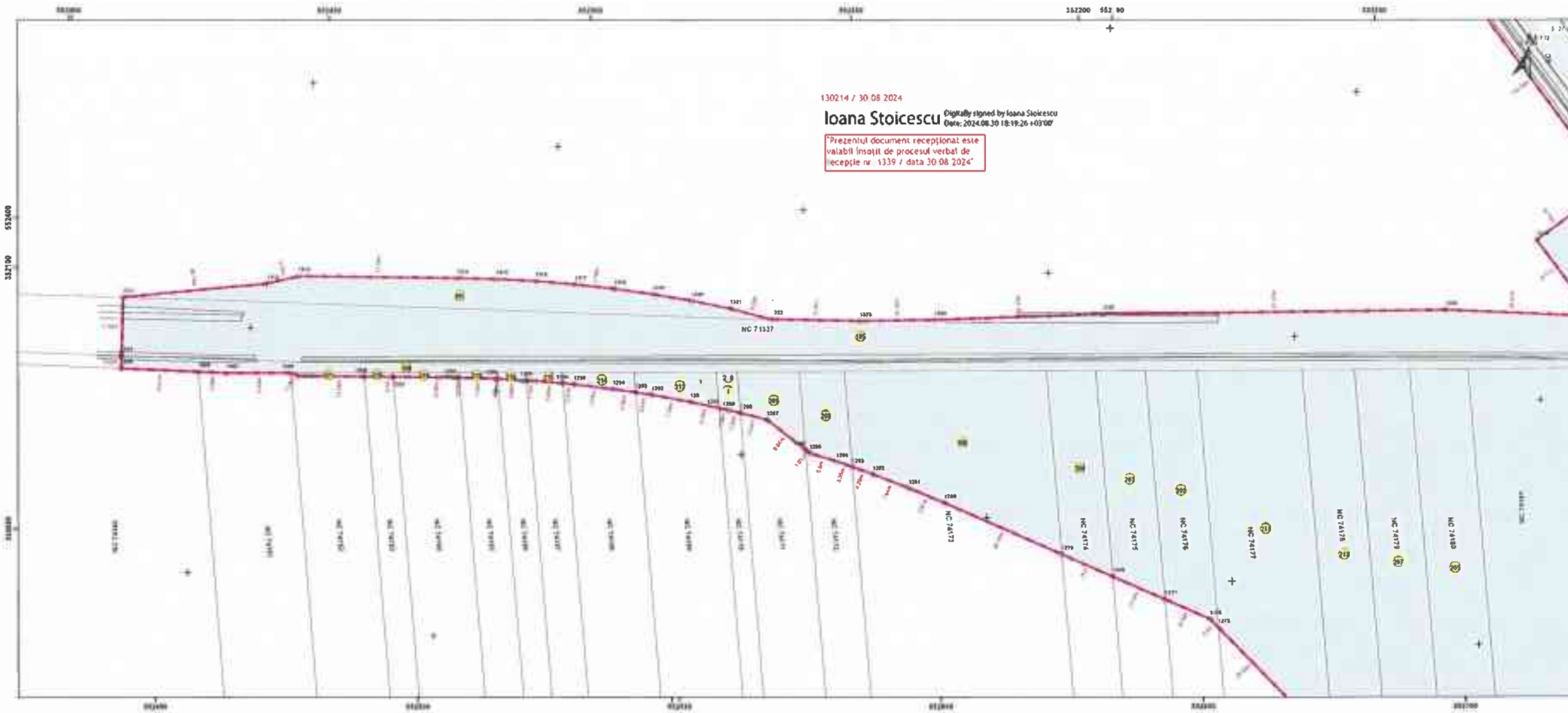
**PLAN TOPOGRAFIC - OBIECTIV DE INVESTIȚIE
DN 71 BĂLDANA-TARGOVISTE-SINAIA
U.A.T. CONȚEȘTI
Scara 1:500**

Legendă ● Punct cotat — Limită construcții — Limită proprietate - - - Limită UAT □ Limită Intravilan ▨ Suprafețe expropriate/ banșter ▨ Coridor expropriere □ Imobile evidențiate OCPI □ Construcții	Beneficiar: Compania Națională de Administrare a Infrastructurii Rutiere 
	Executant: GENERAL SURVEY CORPORATION 



Sistem de proiecție Stereografic 1970
Plan de referință Marea Neagră 1975

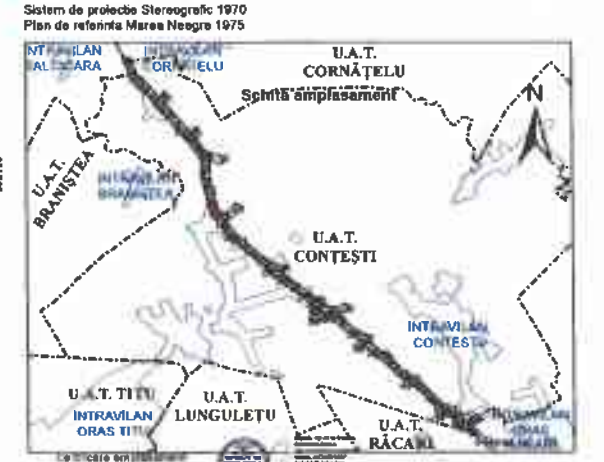


Birou cadastru Constanța Razvan CRETESCU		
Coordonator proiect	BULETE Florina Mădălina	Bulete Florina Madalina 29/08/2024 10:04:53 UTC+02
Desenat	Sanda Alexandra	
Verificat	BULETE Florina Mădălina	

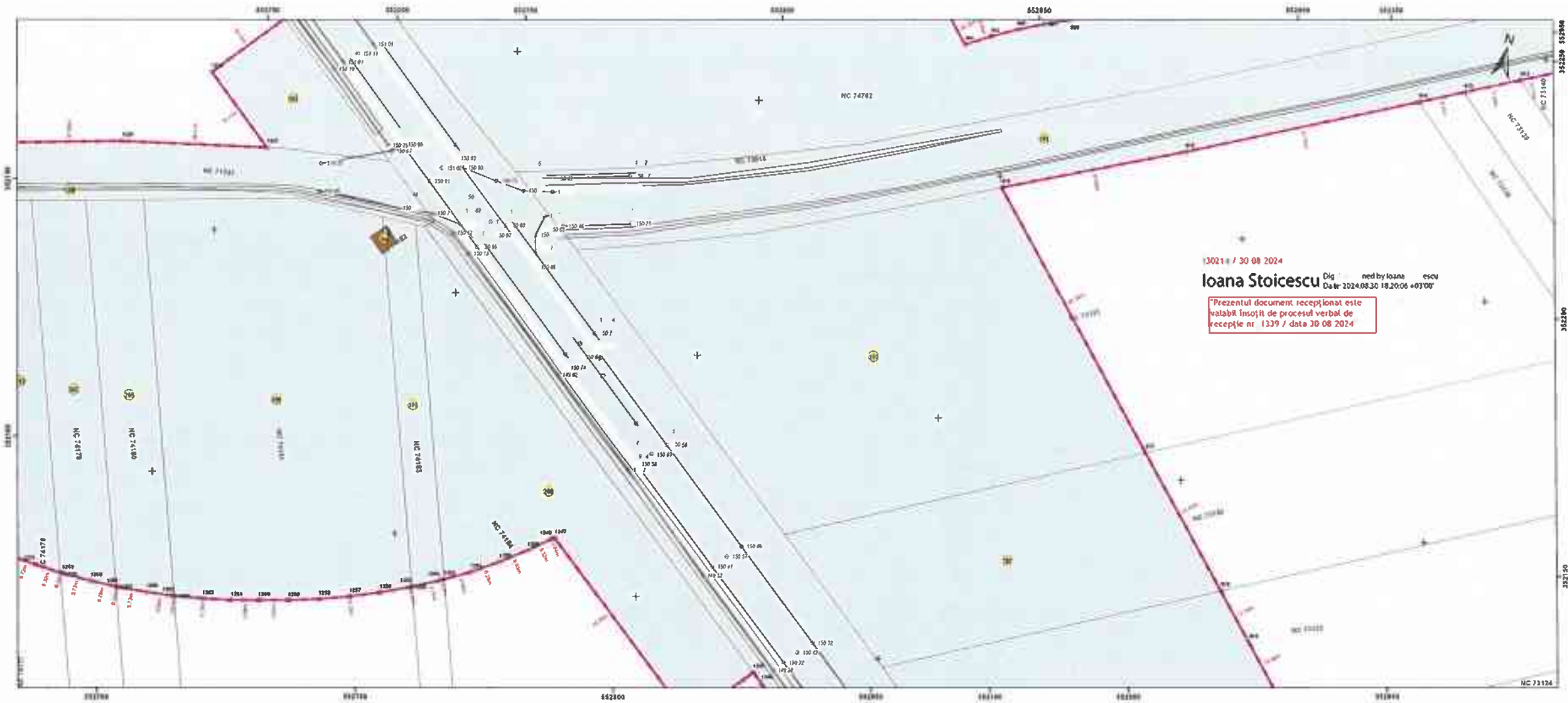


**PLAN TOPOGRAFIC - OBIECTIV DE INVESTIȚIE
 DN 71 BĂLDANA-TARGOVISTE-SINAIA
 U.A.T. CONȚEȘTI
 Scara 1:500**

Legendă Rută de înțruci Limită proprietate Limită UAT Limită intravilan Suprafețe expropriate/transfer Condar expropriere Imobile evidențiate OCPI Construcții	Beneficiar: Compania Națională de Administrare și Infrastructură Rutieră 
	Executant: GENERAL SURVEY CORPORATION 

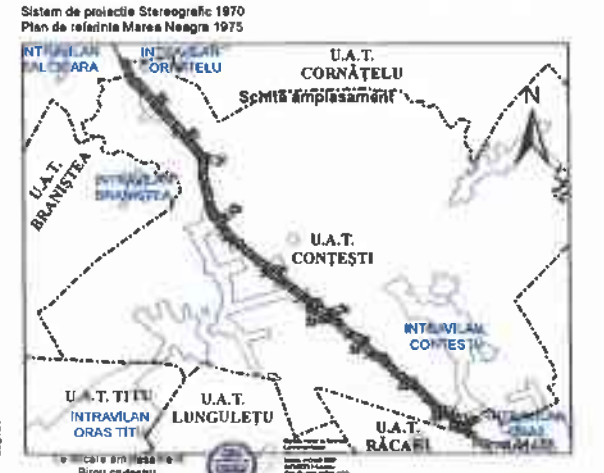


Coordonator proiect	BULETE Florina Madalina
Desenat	Sandu Alexandra 20/08/2024 10:05:19 UTC+02
Verificat	BULETE Florina Madalina



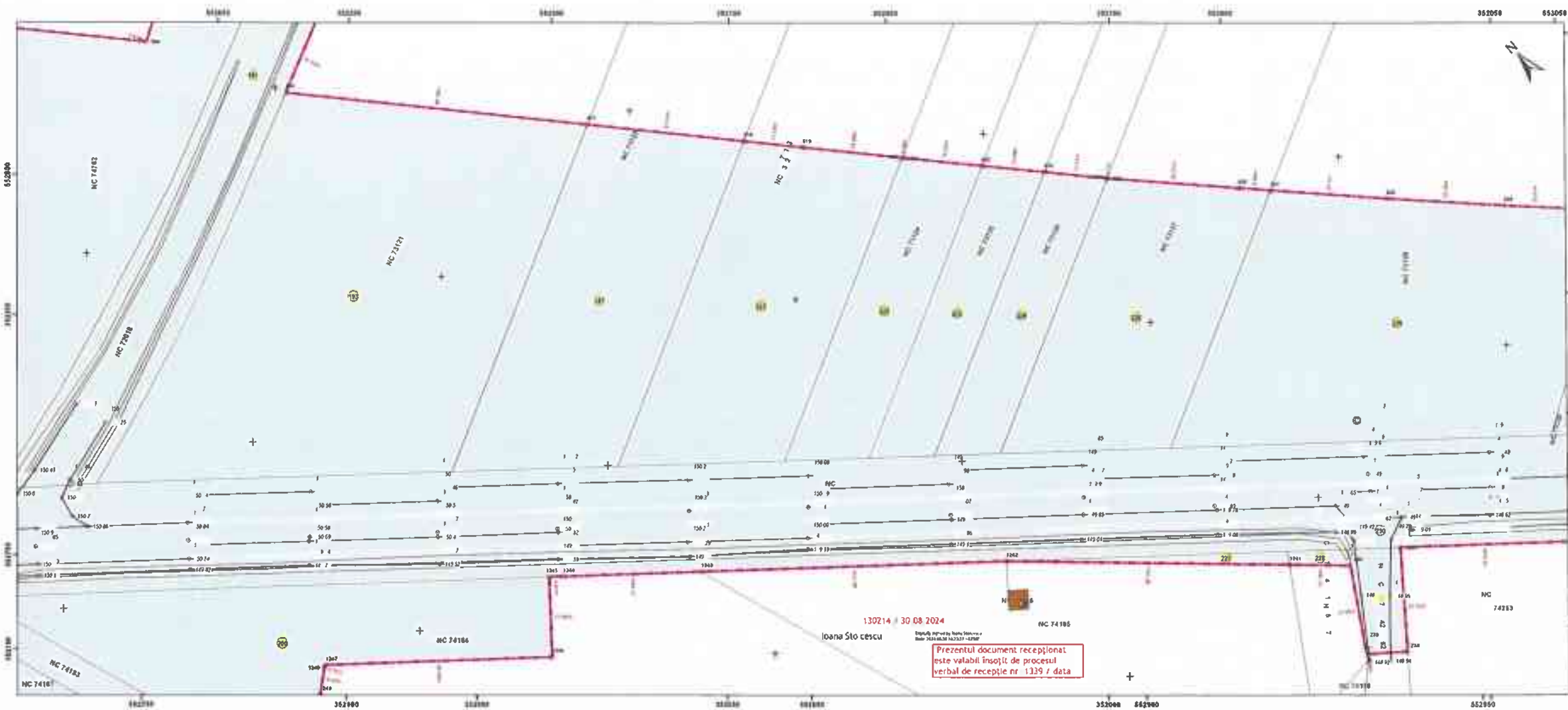
**PLAN TOPOGRAFIC - OBIECTIV DE INVESTIȚIE
DN 71 BĂLDANA-TARGOVISTE-SINAIA
U.A.T. CONEȘTI
Scara 1:500**

Legendă Punct colat Limită construcții Limită proprietate Limită UAT Limită Intravilan Suprafețe expropriate banșter Coridor expropriere Imobile evidențiate OCPI Construcții	Beneficiar Compania Națională de Administrare a Infrastructurii Rutiere 
	Executant GENERAL SURVEY CORPORATION 





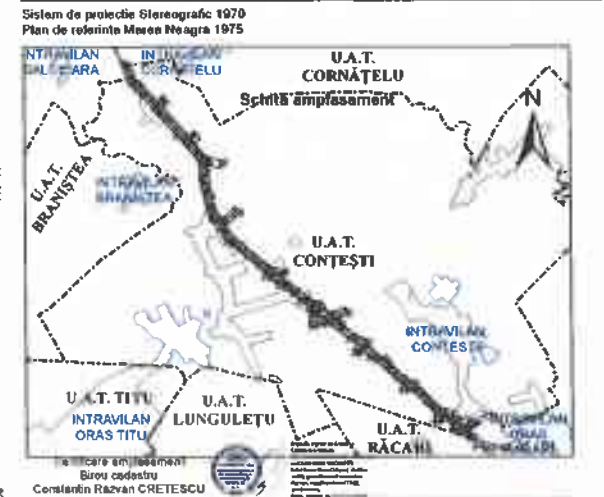
Coordonator proiect	BULETE Florina Mădălina
Desenat	Sandu Alexandra Bulete Florina Madalina
Verificat	BULETE Florina Mădălina

29/08/2024 10:05:19 UTC+02



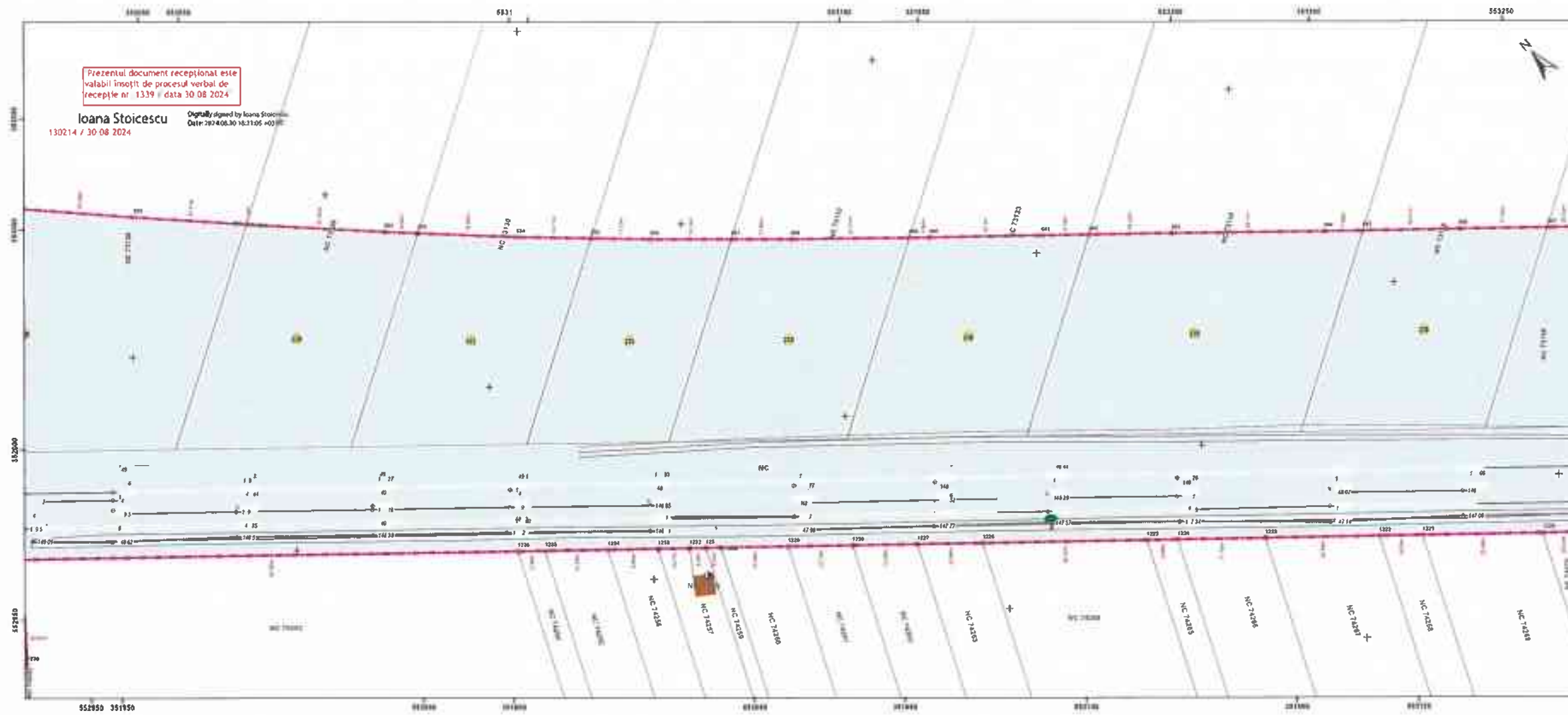
**PLAN TOPOGRAFIC - OBIECTIV DE INVESTIȚIE
DN 71 BĂLDANA-TARGOVISTE-SINAIA
U.A.T. CONTEȘTI
Scara 1:500**

Legendă Punct cotel Limită construcți Limită proprietate Limită UAT Limită învecin Suprafețe expropriate transfer Coridor exproprie Imobile evidențiate OCPI Construcții	Beneficiar: Compania Națională de Administrare și Infrastructură Rutieră 
	Executant: GENERAL SURVEY CORPORATION 



Coordonator proiect	BULETE Florina Madalina
Desenat	Sandu Alexandra, Bulete Florina Madalina
Verificat	BULETE Florina Madalina



20/08/2024 10:05:19 UTC+02



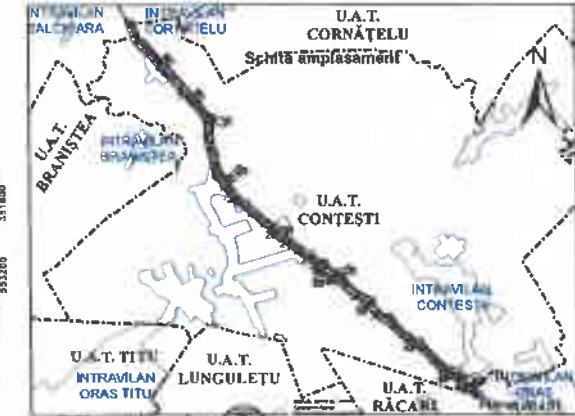
Prezentul document recepționat este valabil însoțit de procesul verbal de recepție nr. 1339 / data 30.08.2024

Ioana Stoicescu
130214 / 30.08.2024
Digitally signed by Ioana Stoicescu
Date: 2024.08.30 10:05:19 UTC

**PLAN TOPOGRAFIC - OBIECTIV DE INVESTIȚIE
DN 71 BĂLDANA-TARGOVISTE-SINAIA
U.A.T. CONȚEȘTI
Scara 1:500**

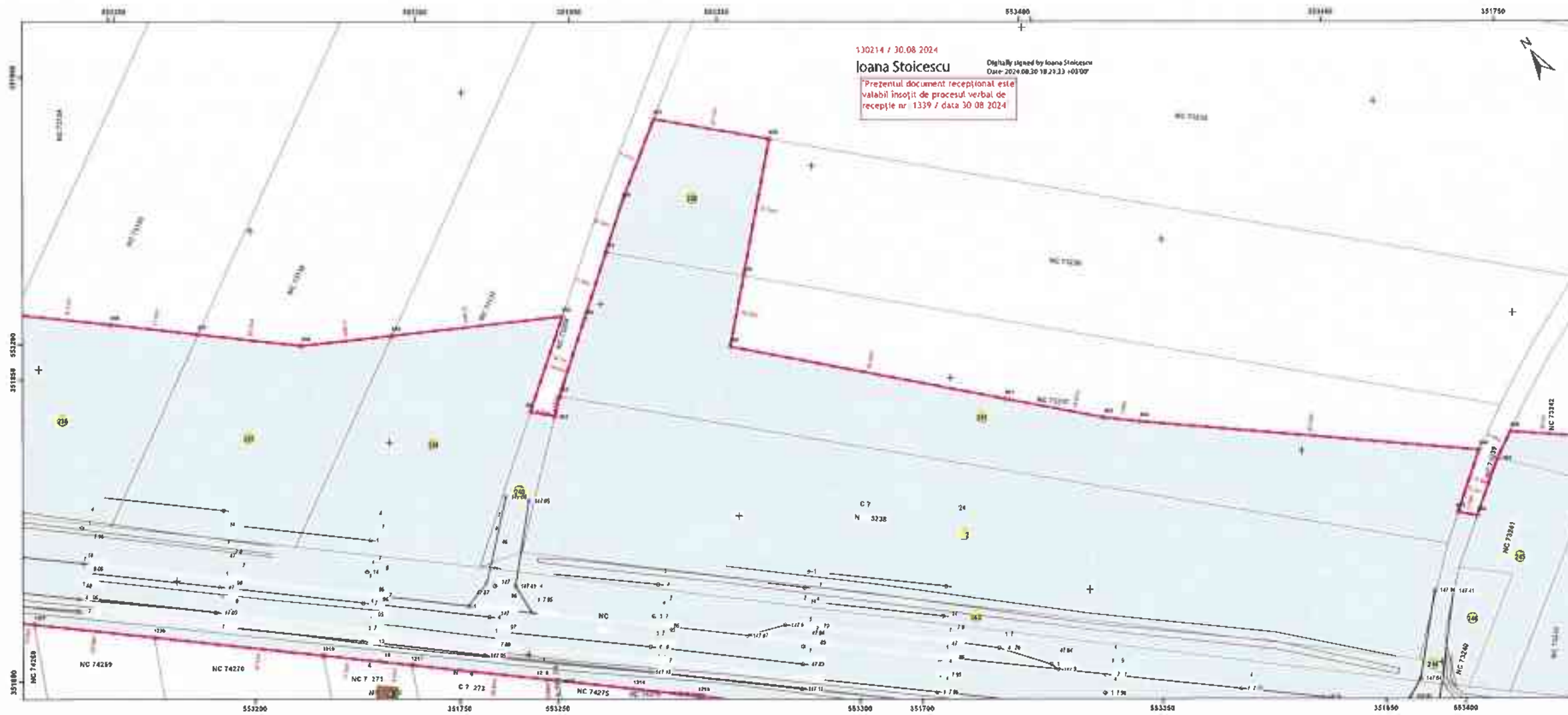
Legendă Punct colț Limită construcții Limită proprietate Limită UAT Limită intervilan Suprafețe exproprietate/transfer Coridor expropriere Imobile evidențiate OCPI Construcții	Beneficiar: Compania Națională de Administrare și Infrastructură Rutieră 
	Executant: GENERAL SURVEY CORPORATION 

Sistem de proiecție Stereografic 1970
Plan de referință Marea Neagră 1975





Coordonator proiect	BULETE Florina Madalina
Desenat	Sandu Alzandra
Verificat	BULETE Florina Madalina

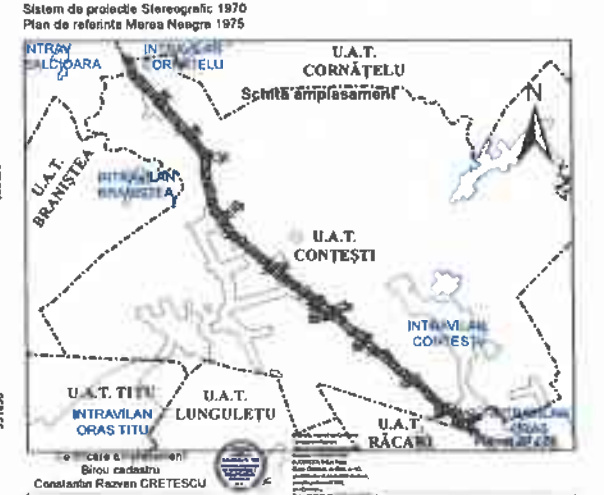
Bulet Florina Madalina
20/08/2024 10:05:19 UTC+02



130214 / 30.08.2024
 Ioana Stoicescu
 Digitally signed by Ioana Stoicescu
 Date: 2024.08.30 18:23:33 +03'00'
 Prezentul document receptional este
 valabil însoțit de procesul verbal de
 recepție nr. 1339 / data 30.08.2024

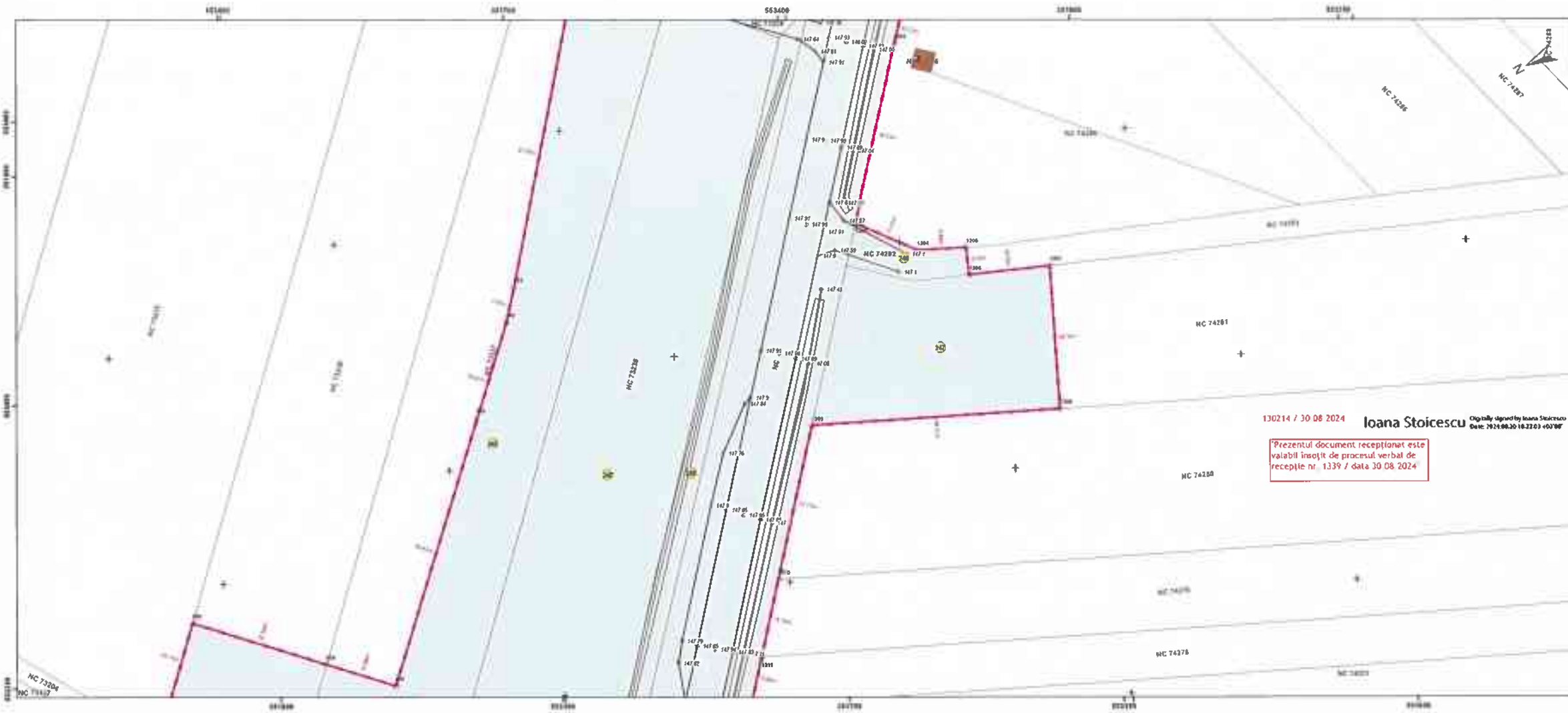
PLAN TOPOGRAFIC - OBIECTIV DE INVESTIȚIE
DN 71 BĂLDANA-TARGOVISTE-SINAIA
U.A.T. CONȚEȘTI
 Scara 1:500

Legendă ● Punct colț — Limită construcții — Limită proprietate - - - Limită UAT □ Limită intravilan ▨ Suprafețe exproprieze/transfer ▨ Coridor exproprieze □ Imobile evidențiate OCP □ Construcții	Beneficiar: Compania Națională de Administrare a Infrastructurii Rutiere 
	Executant: GENERAL SURVEY CORPORATION 





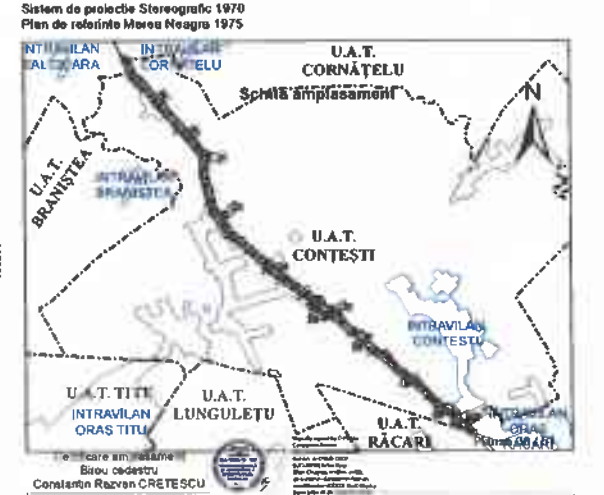
Coordonator proiect	BULETE Florina Madalina
Desenat	Sandu Alexandru
Verificat	BULETE Florina Madalina

Bulet Florina Madalina
 20/08/2024 10:05:19 UTC+02

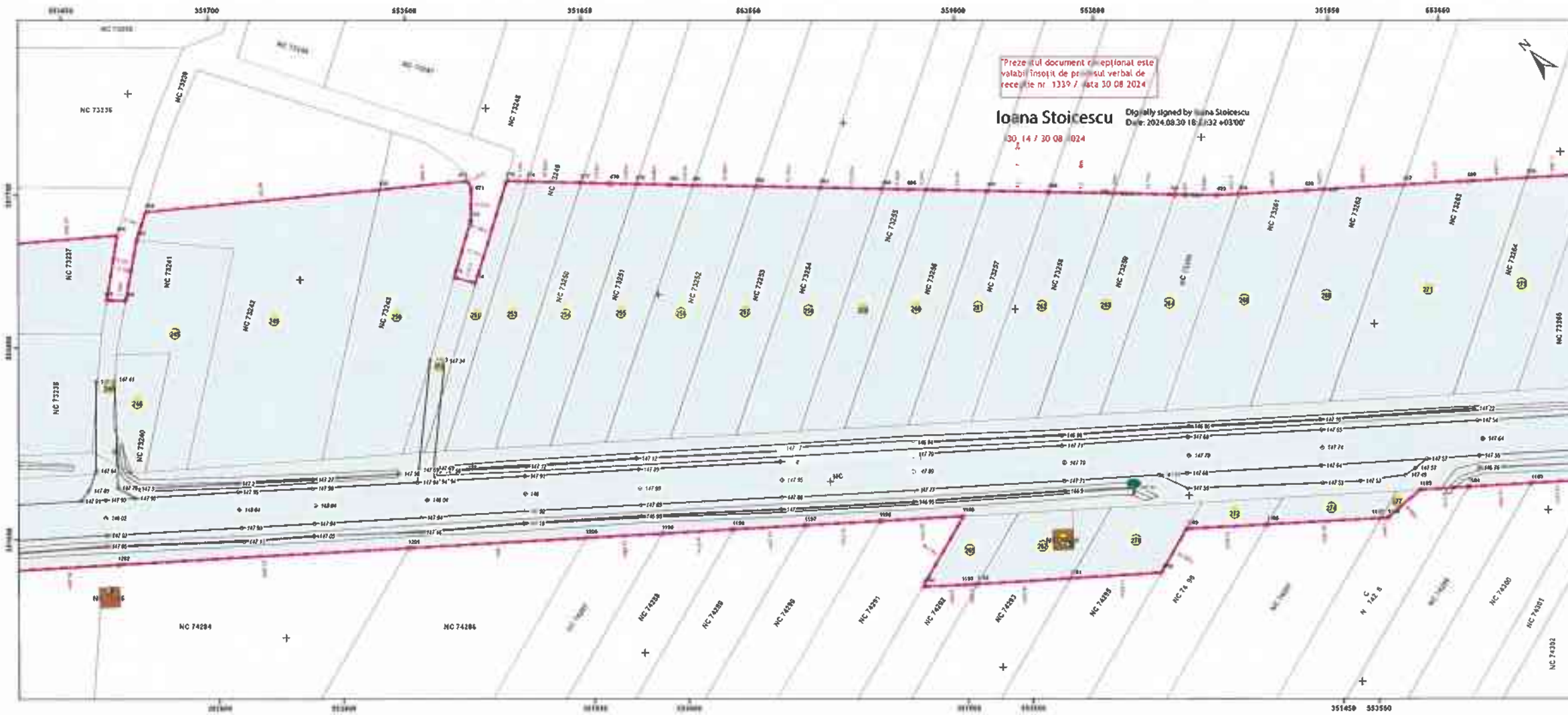


**PLAN TOPOGRAFIC - OBIECTIV DE INVESTIȚIE
DN 71 BĂLDANA-TARGOVISTE-SINAIA
U.A.T. CONȚEȘTI
Scara 1:500**

Legendă - Ușor - Drum asfaltat - Drum nepavimentat - Limită UAT - Limită Intervilan - Suprafațe expropriate / transfer - Conduc exproprie - Imobile evidențiate OCPI - Construcție	Beneficiar: Compania Națională de Administrare și Infrastructurii Rutiere 
	Executant: GENERAL SURVEY CORPORATION 



Coordonator proiect	BULETE Florina Mădălina
Desenat	Sandu Alexandru Bulete Florina Madalina 20/08/2024 10:05:19 UTC+02
Verificat	BULETE Florina Mădălina

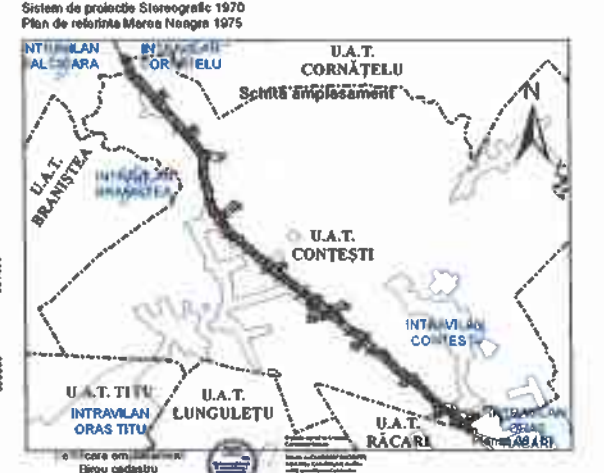


Prezentul document excepțional este valabil însoțit de procesul verbal de recepție nr. 1339 / data 30.08.2024

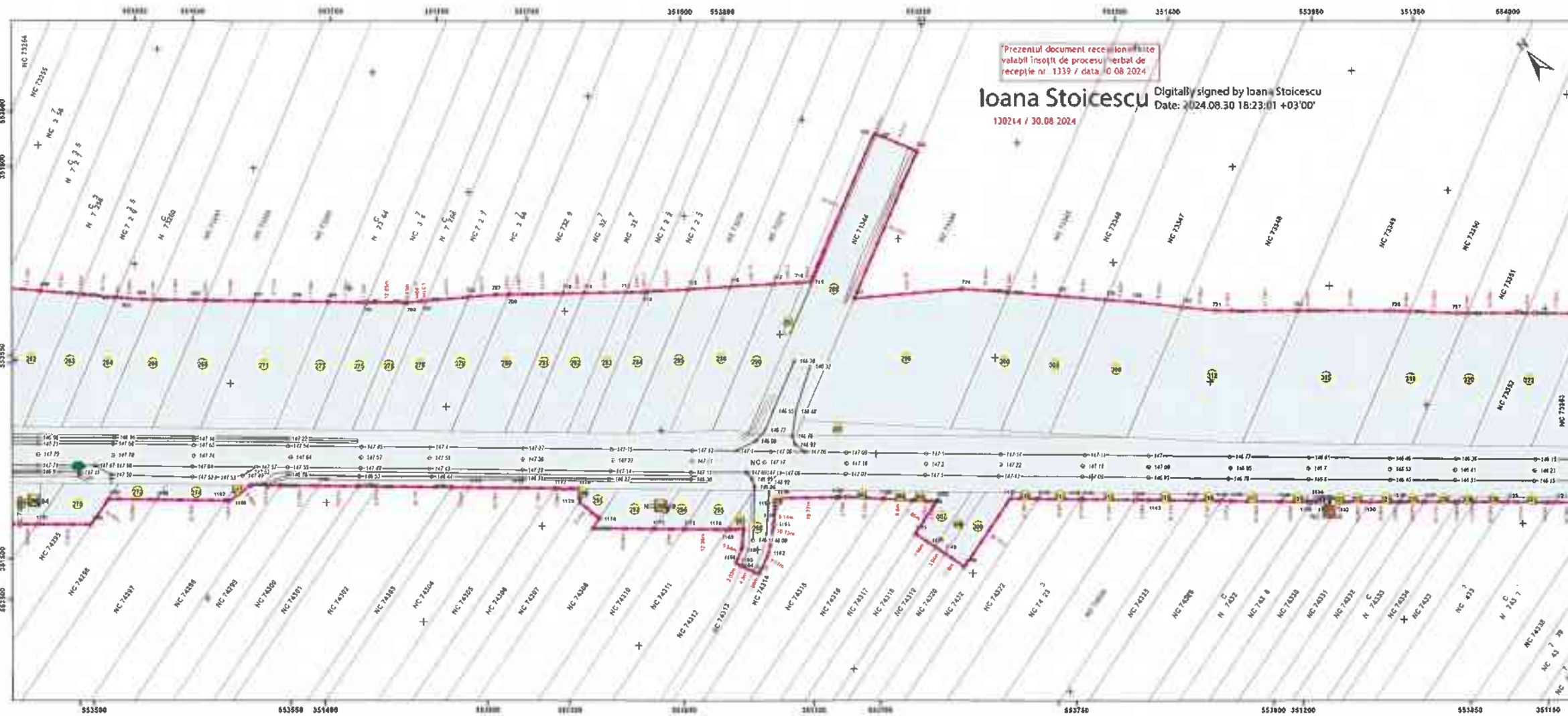
Ioana Stoicescu
 Digitally signed by Ioana Stoicescu
 Date: 2024.08.30 18:43:32 +03'00'
 30.14 / 30.08 / 2024

**PLAN TOPOGRAFIC - OBIECTIV DE INVESTIȚIE
 DN 71 BĂLDANA-TARGOVISTE-SINAIA
 U.A.T. CONTEȘTI
 Scara 1:500**

Legendă Punct cotat Limită construcții Limită proprietate Limită UAT Limită intravilan Suprafețe exproprie/transfer Coridor exproprie Imobile evidențiate OCPI Construcții	Beneficiar: Compania Națională de Administrare a Infrastructurii Rutiere
	Executant: GENERAL SURVEY CORPORATION



Coordonator proiect	BULETE Florina Mădălina	Bulet Florina Madalina 28/08/2024 10:05:19 UTC+02
Desenat	Sandu Alexandra	
Verificat	BULETE Florina Mădălina	





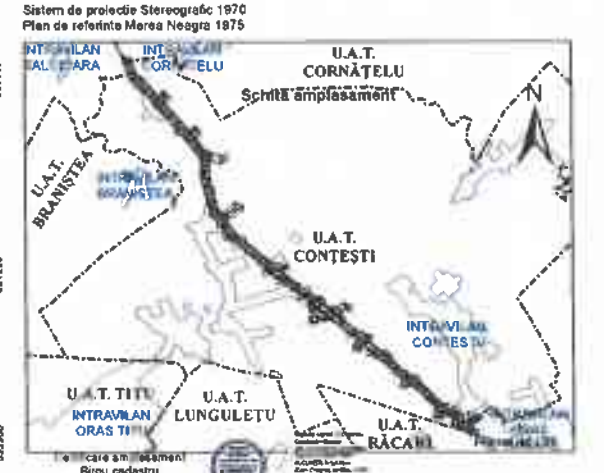
Prezentul document recepțional este
valabil însoțit de procesul verbal de
recepție nr. 1339 / data 08.08.2024

Ioana Stoicescu Digitally signed by Ioana Stoicescu
Date: 2024.08.30 18:23:01 +03'00'

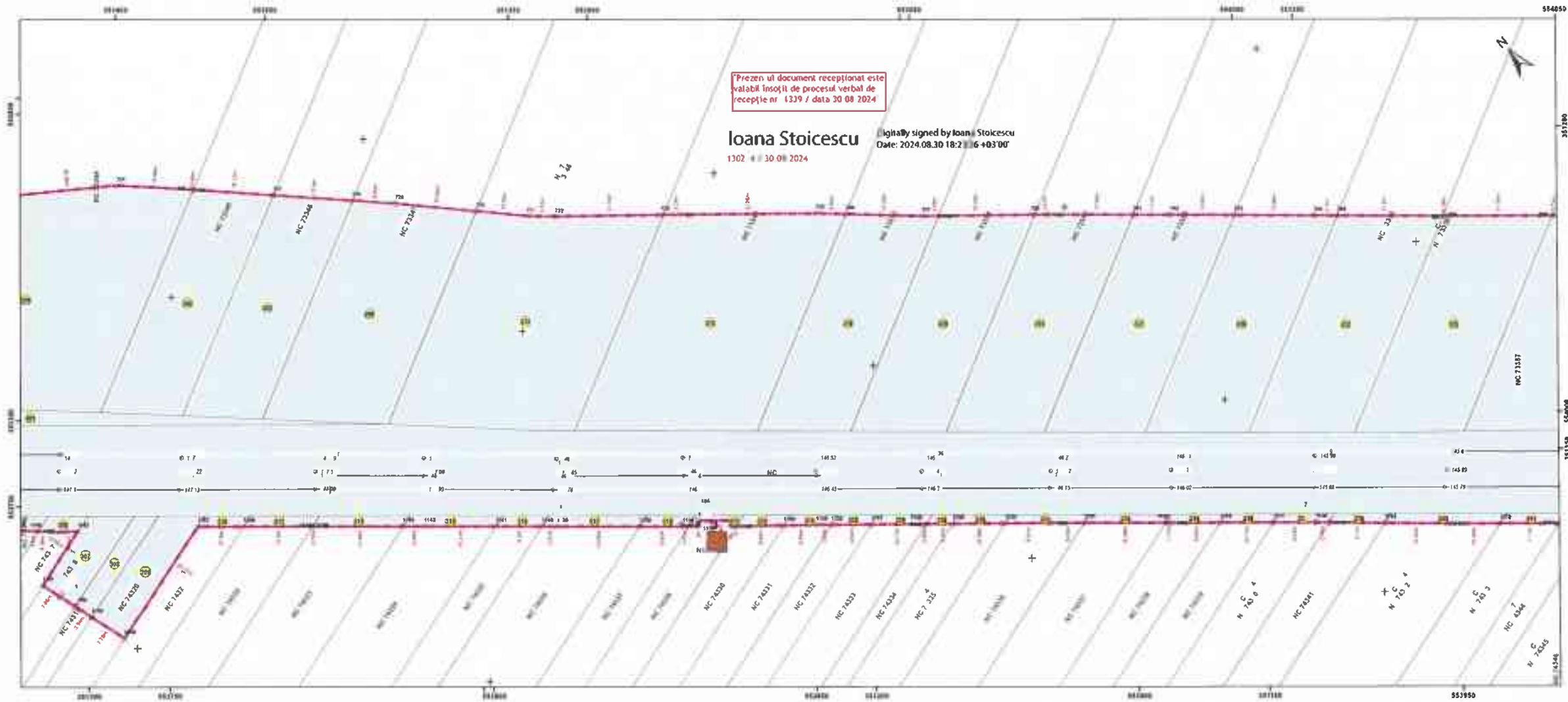
130214 / 30.08.2024

**PLAN TOPOGRAFIC - OBIECTIV DE INVESTIȚIE
DN 71 BĂLDANA-TARGOVISTE-SINAIA
U.A.T. CONTEȘTI
Scara 1:500**



Legendă Punct colar Limită construcții Limită proprietate Limită UAT Limită intravilan Suprafețe expropriate / transfer Cămin expropriere Imobile evidențiate OCPI Construcții	Beneficiar: Compania Națională de Administrare a Infrastructurii Rutiere 
	Executant: GENERAL SURVEY CORPORATION 

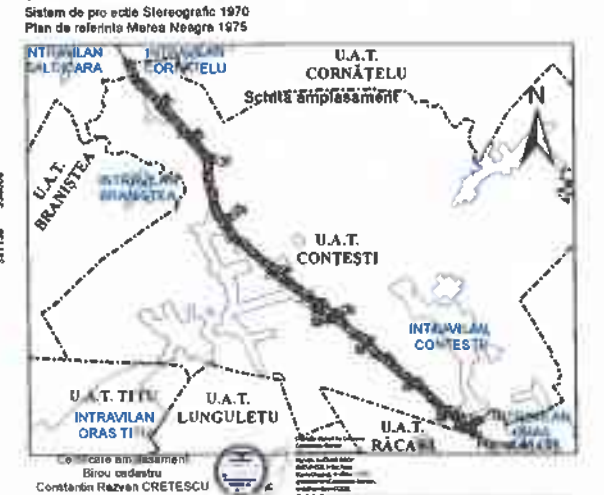


Coordonator proiect	BULETE Florina Mădălina
Desenat	Sandu Alexandru 20/08/2024 10:05:19 UTC+02
Verificat	BULETE Florina Mădălina



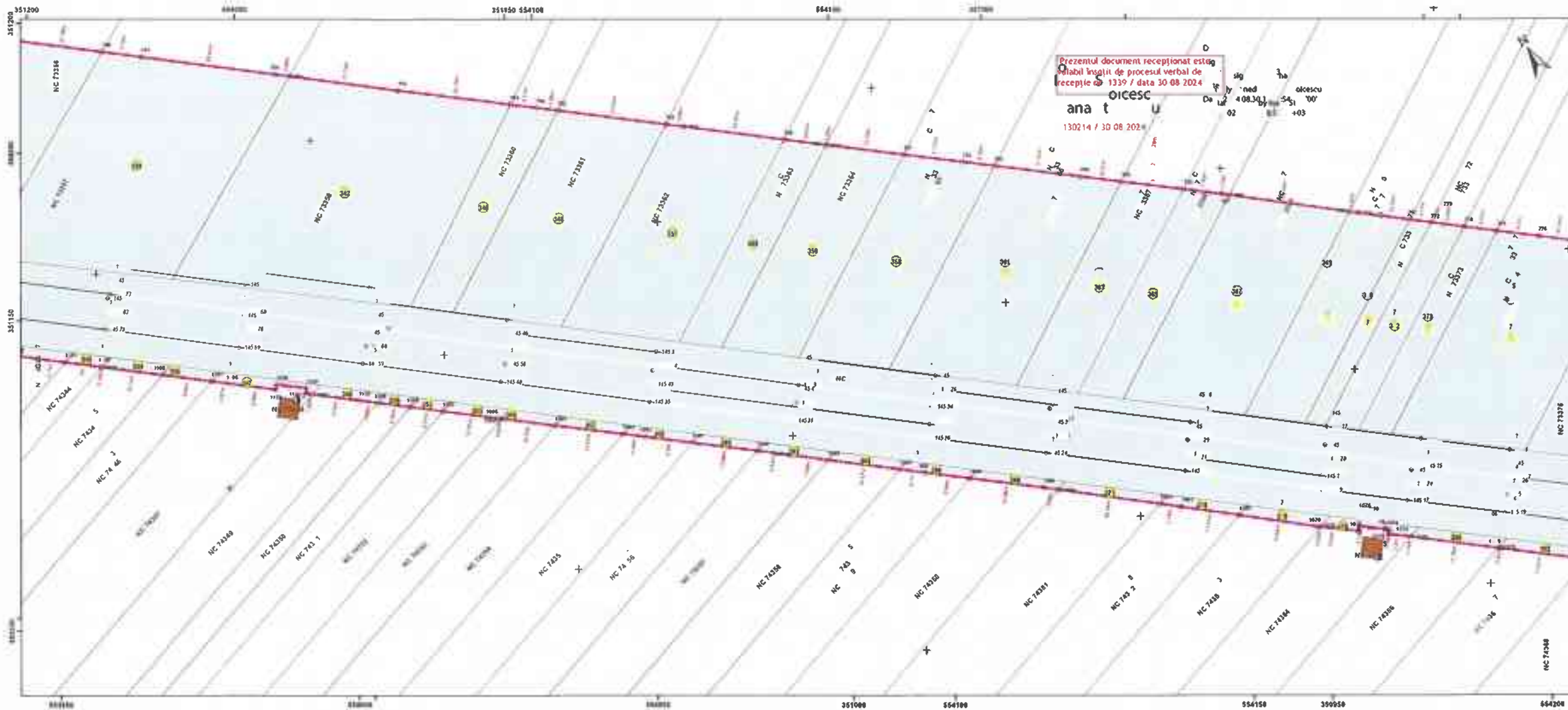
**PLAN TOPOGRAFIC - OBIECTIV DE INVESTIȚIE
DN 71 BĂLDANA-TARGOVISTE-SINAIA
U.A.T. CONȚEȘTI
Scara 1:500**

Legendă Punct cotel Limită construcții Limită proprietate Limită UAT Cămin interviu Rafale expropriate Sidor exproprie Imobile evidențiate OCPI Construcții	Beneficiar: Compania Națională de Administrare și Infrastructură Rutieră 
	Executor: GENERAL SURVEY CORPORATION 



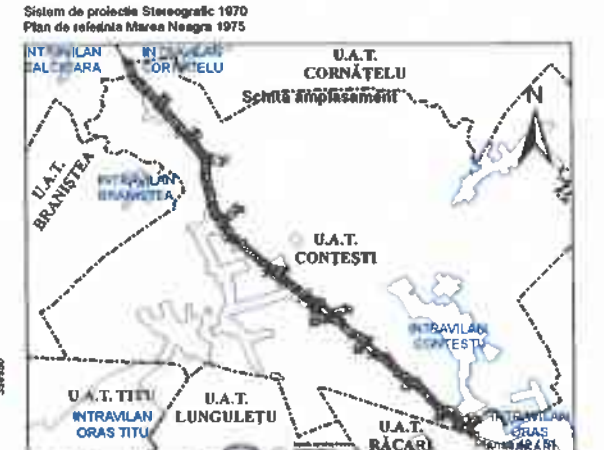
Coordonator proiect	GULETE Florina Madalina
Desenat	Sandou Alexandra Bulete Florina Madalina
Verificat	BULETE Florina Madalina

29/08/2024 10:05:19 UTC+02



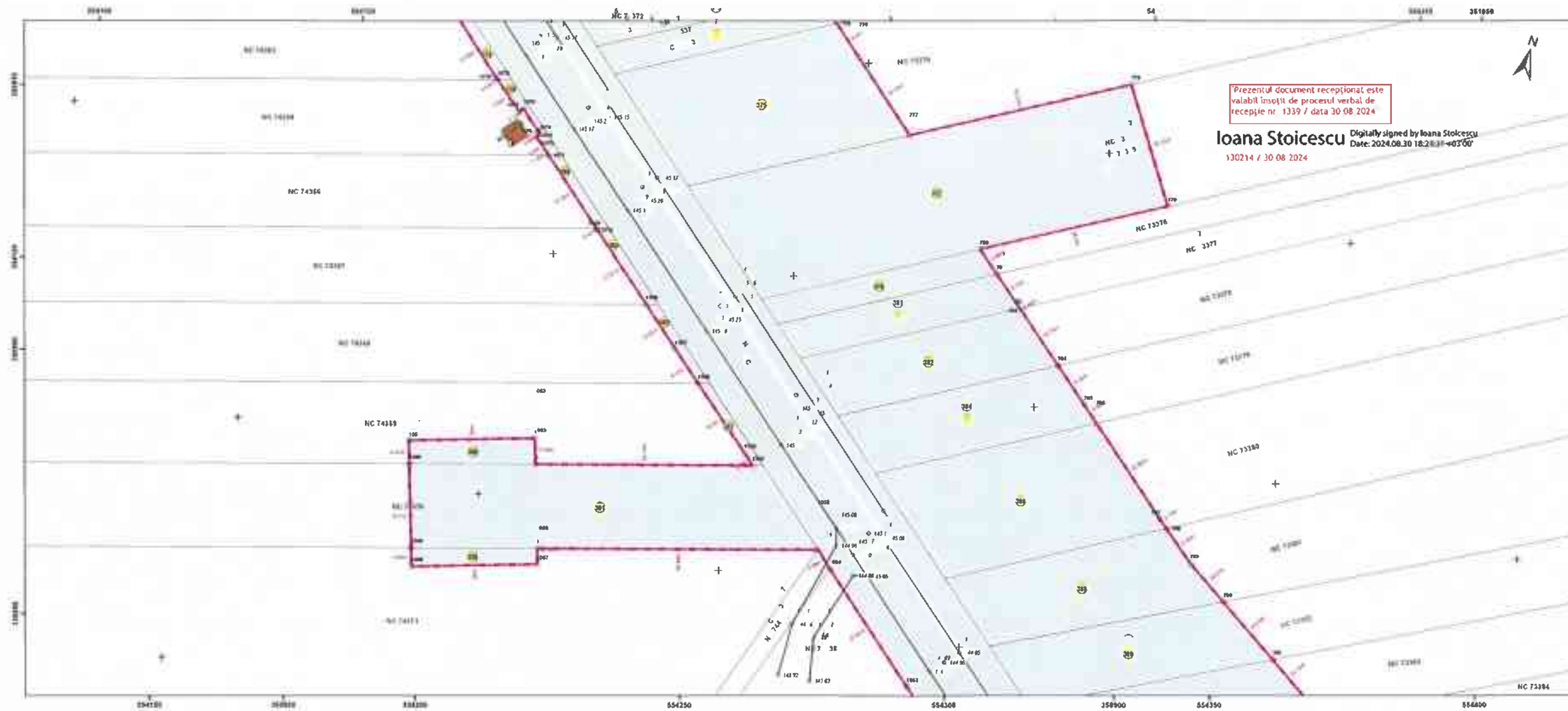
**PLAN TOPOGRAFIC - OBIECTIV DE INVESTIȚIE
DN 71 BĂLDANA-TARGOVISTE-SINAIA
U.A.T. CONȚEȘTI
Scara 1:500**

Legendă Punct cotat Limită construcții Limită proprietate Limită UAT Limită intravilan Suprafețe expropriate transfer Coridor exproprie Imobile evidențiate OCPI Construcții	Beneficiar: Compania Națională de Administrare a Infrastructurii Rutiere
	Executant: GENERAL SURVEY CORPORATION





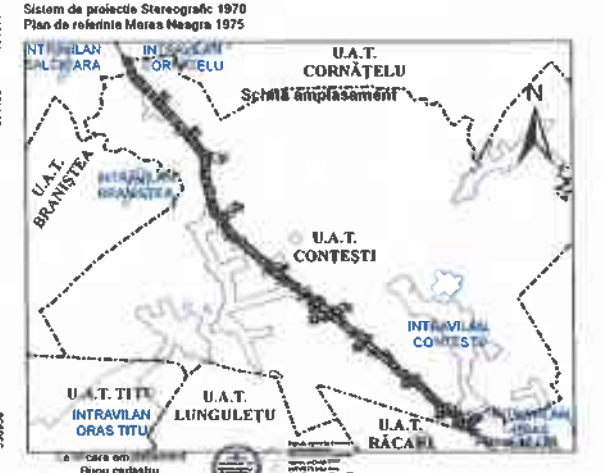
Coordonator proiect	BULETE Florina Madalina
Desenat	Sandu Alexandra Bulete Florina Madalina
Verificat	BULETE Florina Madalina

29/08/2024 10:05:19 UTC+02

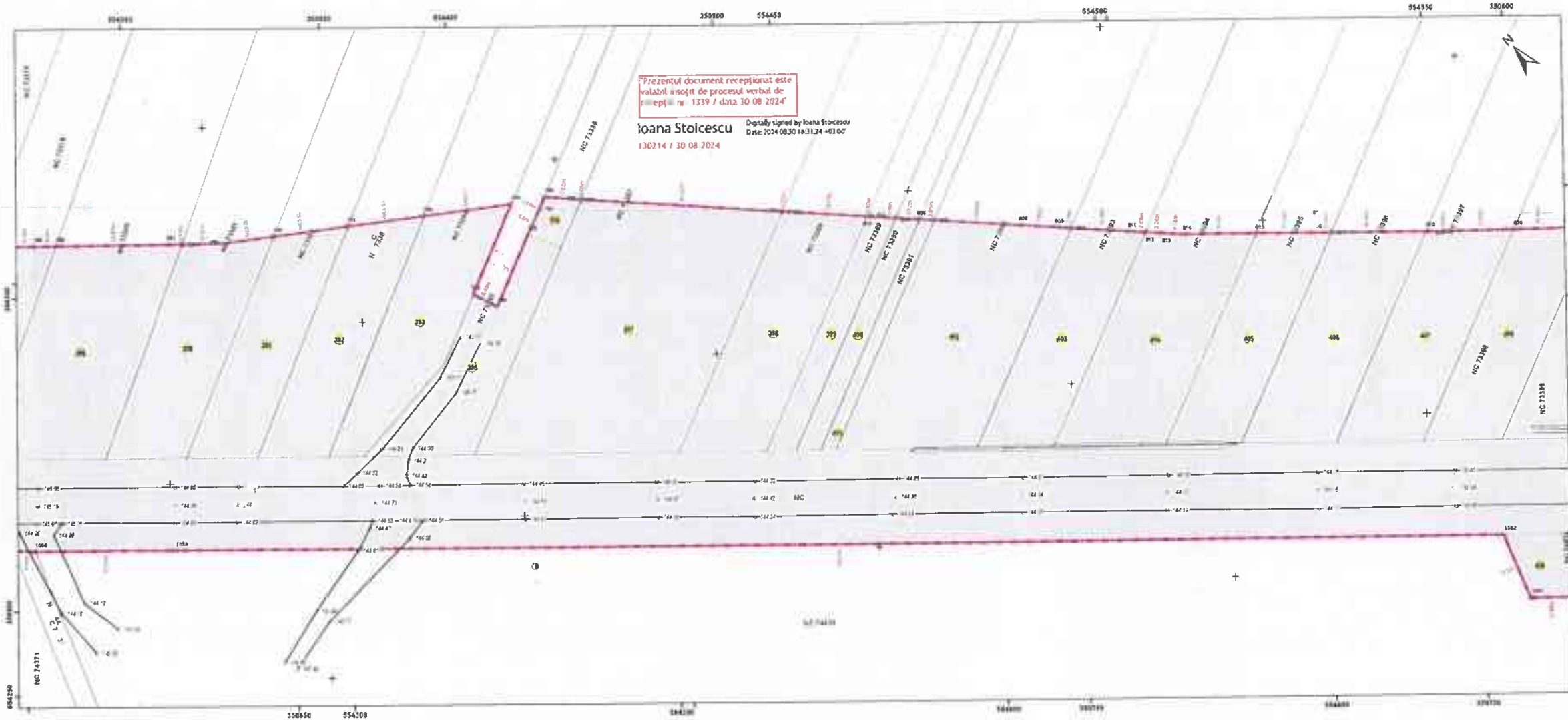


PLAN TOPOGRAFIC - OBIECTIV DE INVESTIȚIE
DN 71 BĂLDANA-TARGOVISTE-SINAIA
U.A.T. CONȚEȘTI
 Scara 1:500

Legendă - u ci cota Limiță construcție Ță proprietate Limiță UAT Limiță intravilan Suprafețe expropriate / transfer Coridor exproprie Imobile evidenț OCPI Construcții	Beneficiar: Compania Națională de Administrație și Infrastructură Rutieră 
	Executant: GENERAL SURVEY CORPORATION 

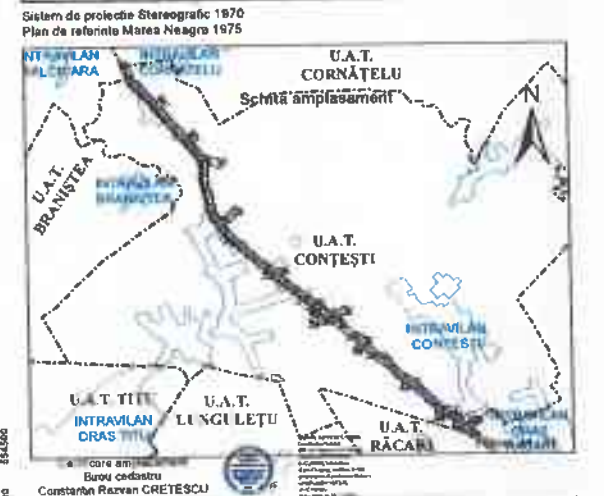


Coordonata proiect	BULETE Florina Mădălina
Desenat	Sanda Alexandra Bulete Florina Madalina 29/08/2024 10:05:19 UTC+02
Verificat	BULETE Florina Mădălina



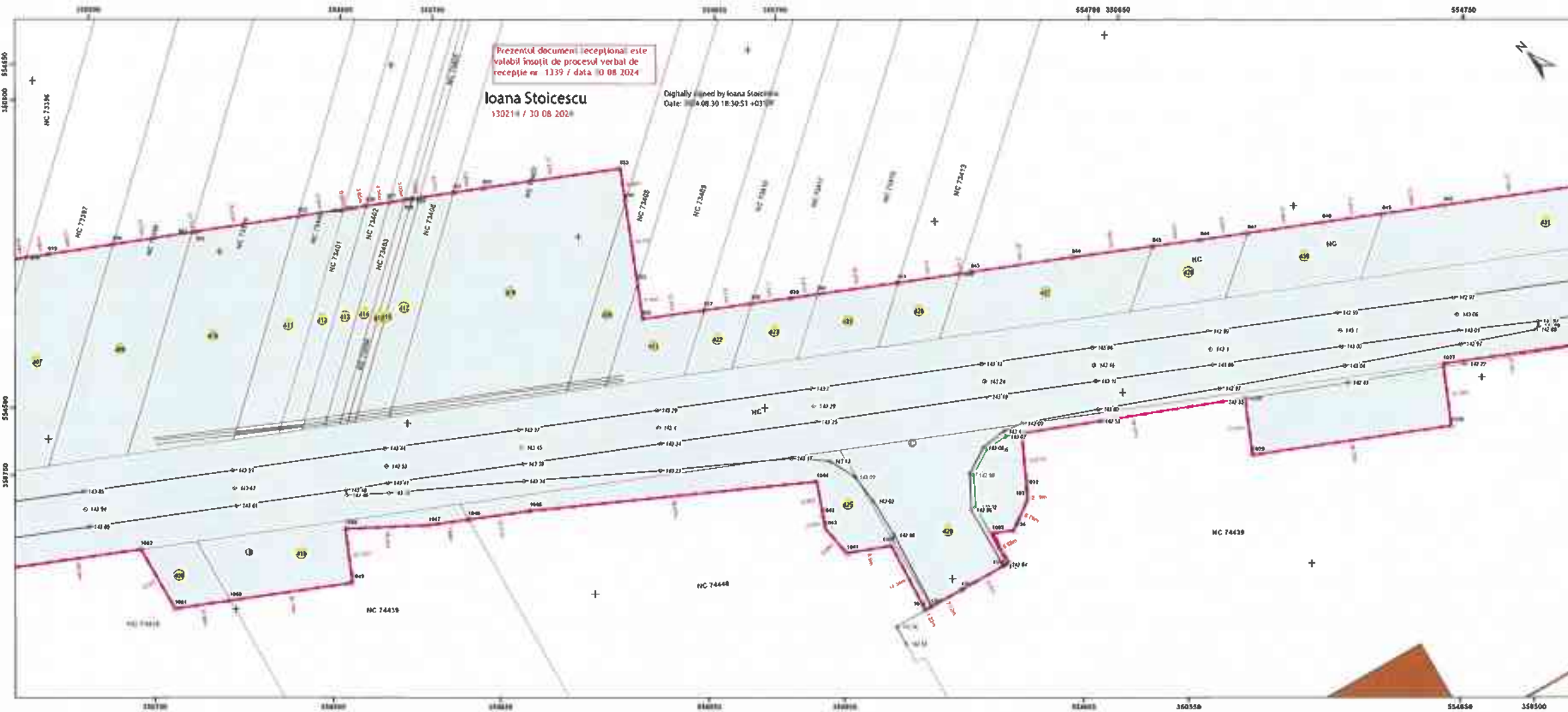
PLAN TOPOGRAFIC - OBIECTIV DE INVESTIȚIE
DN 71 BĂLDANA-TARGOVISTE-SINAIA
U.A.T. CONȚEȘTI
 Scara 1:500

Legendă Punct colat Limită construcții Limită proprietate Limită UAT Limită Intravilan Suprafețe exproprie transfer Conduc exproprie Imobile evidență OCPI Construcții	Beneficiar: Compania Națională de Administrare a Infrastructurii Rutiere
	Executant: GENERAL SURVEY CORPORATION





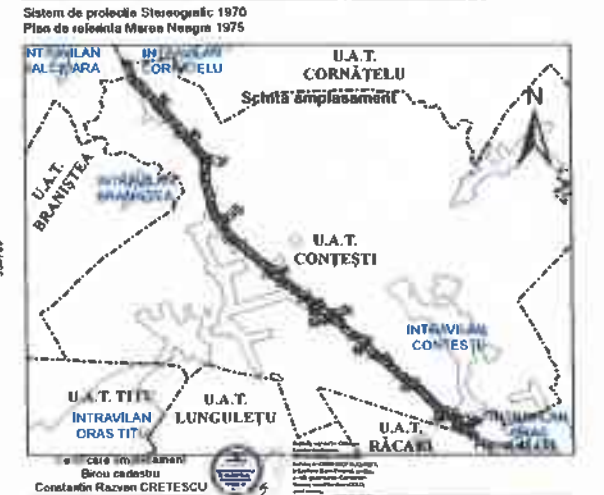
Cioredimitor proiect	BULETE Florina Madalina
Osenat	Sandu Alexandra
Verificat	BULETE Florina Madalina

29/08/2024 10:05:47 UTC+02

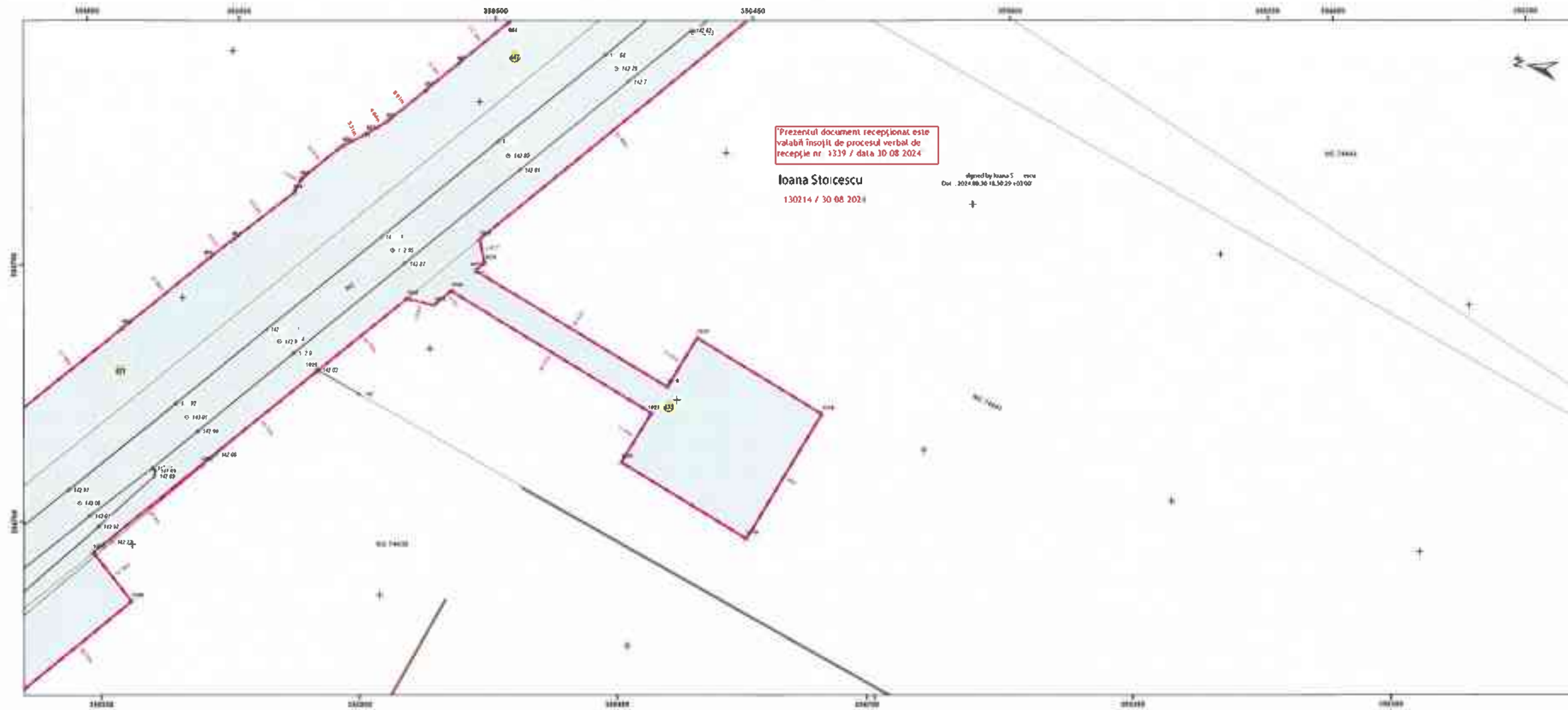


**PLAN TOPOGRAFIC - OBIECTIV DE INVESTIȚIE
DN 71 BĂLDANA-TARGOVIȘTE-SINAIA
U.A.T. CONȚEȘTI
Scara 1:500**

Legendă Punct colț Limită construcții Limită proprietate Limită UAT Limită Intervenție Suprafețe expropriate / transfer Coridor exproprie Imobile evidențiate OCP Construcții	Beneficiar: Compania Națională de Administrare a Infrastructurii Rutiere 
	Executanți: GENERAL SURVEY CORPORATION 

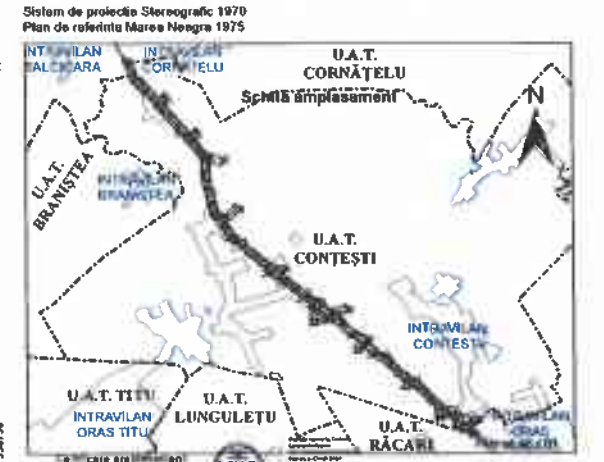


Coordonator proiect	BULEȚE Florina Madalina
Desenat	Sandu Alexandru Bulete Florina Madalina
Verificat	BULEȚE Florina Madalina 29/08/2024 10:05:47 UTC+02



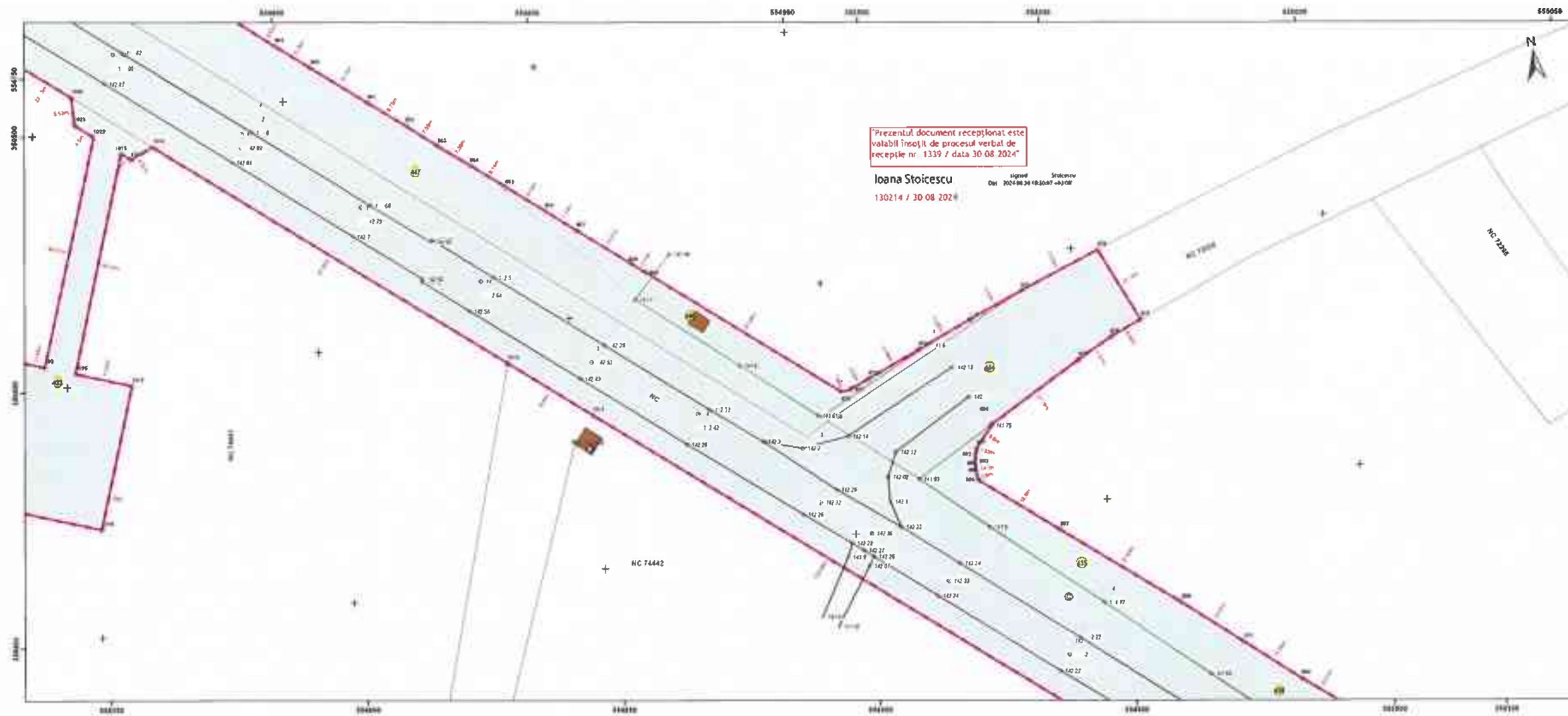
**PLAN TOPOGRAFIC - OBIECTIV DE INVESTIȚIE
DN 71 BĂLDANA-TARGOVISTE-SINAIA
U.A.T. CONTEȘTI
Scara 1:500**

Legendă ● Punct colț — Limită construcți — Limită proprietate - - - Limită UAT □ Limită Intravilan □ Suprafețe expropriate transfer □ Coridor expropriere □ Imobile evidenț OCPI □ Construcți	Beneficiar: Compania Națională de Administrare a Infrastructurii Rutiere
	Executant: GENERAL SURVEY CORPORATION





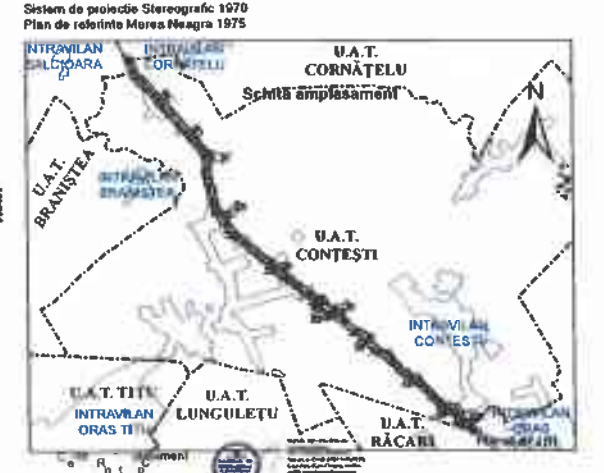
În calitate de arhitect
București
Constantin Razvan CRETESCU

Coordonator proiect	JULIETE Florina Madalina
Desenat	Sanda Alexandra BULETE Florina Madalina
Verificat	BULETE Florina Madalina 29/08/2024 10:05:47 UTC+02

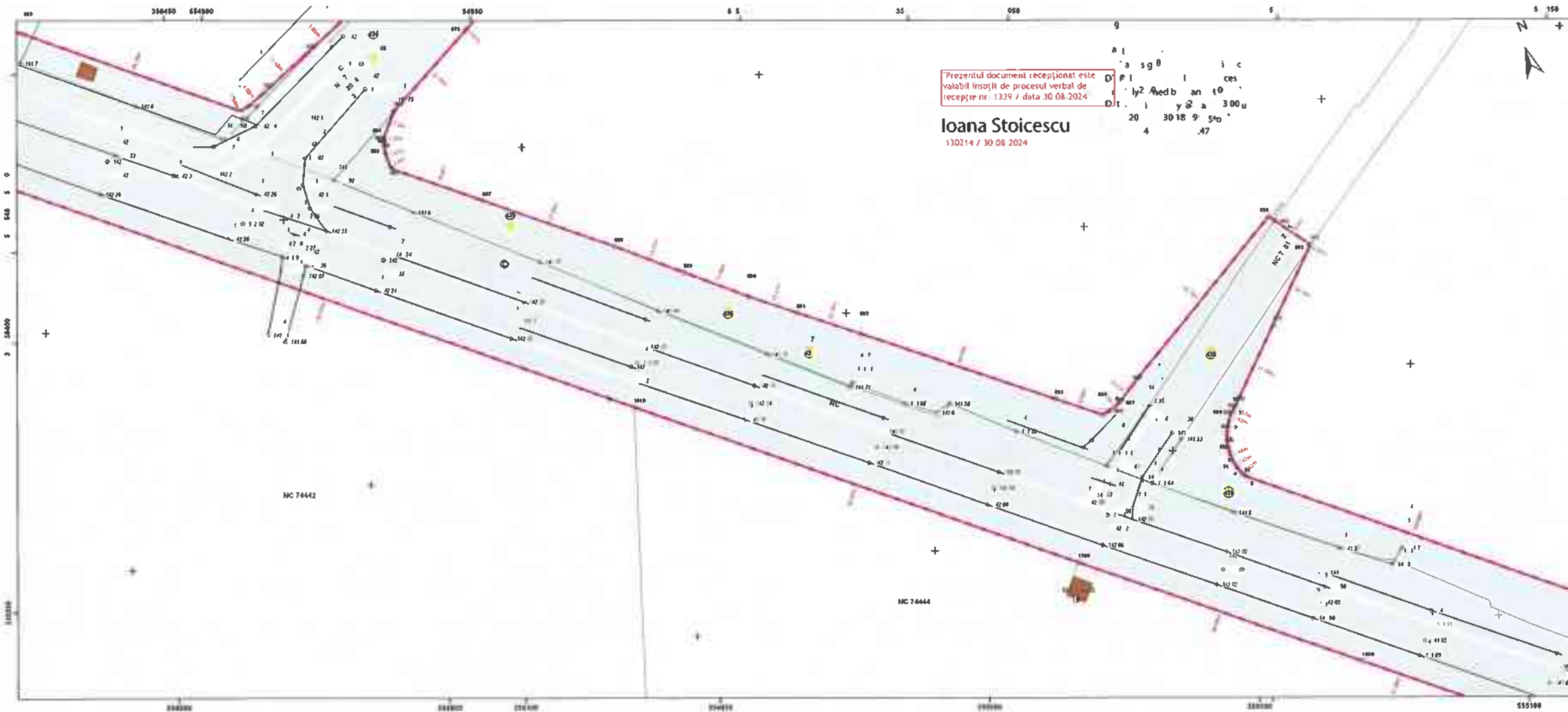


**PLAN TOPOGRAFIC - OBIECTIV DE INVESTIȚIE
 DN 71 BĂLDANA-TARGOVISTE-SINAIA
 U.A.T. CONȚEȘTI
 Scara 1:500**



Legendă ● Punct cotat — Limită construcții — Limită proprietate - - - Limită UAT - - - Limită intravilan ▭ Suprafețe expropriate/transfer ▭ Coridor exproprie ▭ Imobile evidențiate OCPI ▭ Construcții	Beneficiar: Compania Națională de Administrare a Infrastructurii Rutiere 
	Executant: GENERAL SURVEY CORPORATION 

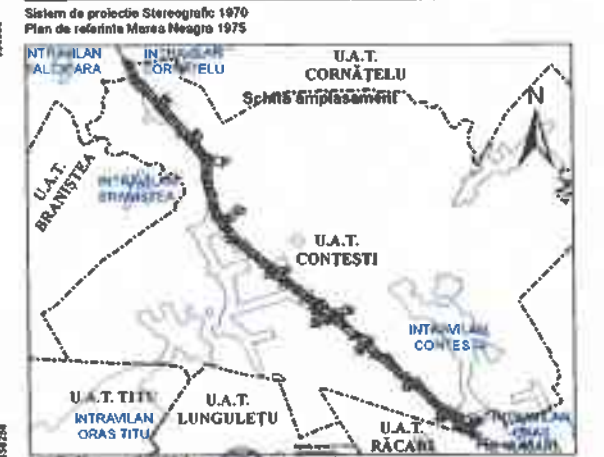


Coordonate proiect	BIALETE Florina Madalina
Data	Sanda Alexandra Bialete Florina Madalina
Vertical	BIALETE Florina Madalina 29/08/2024 10:05:47 UTC+02



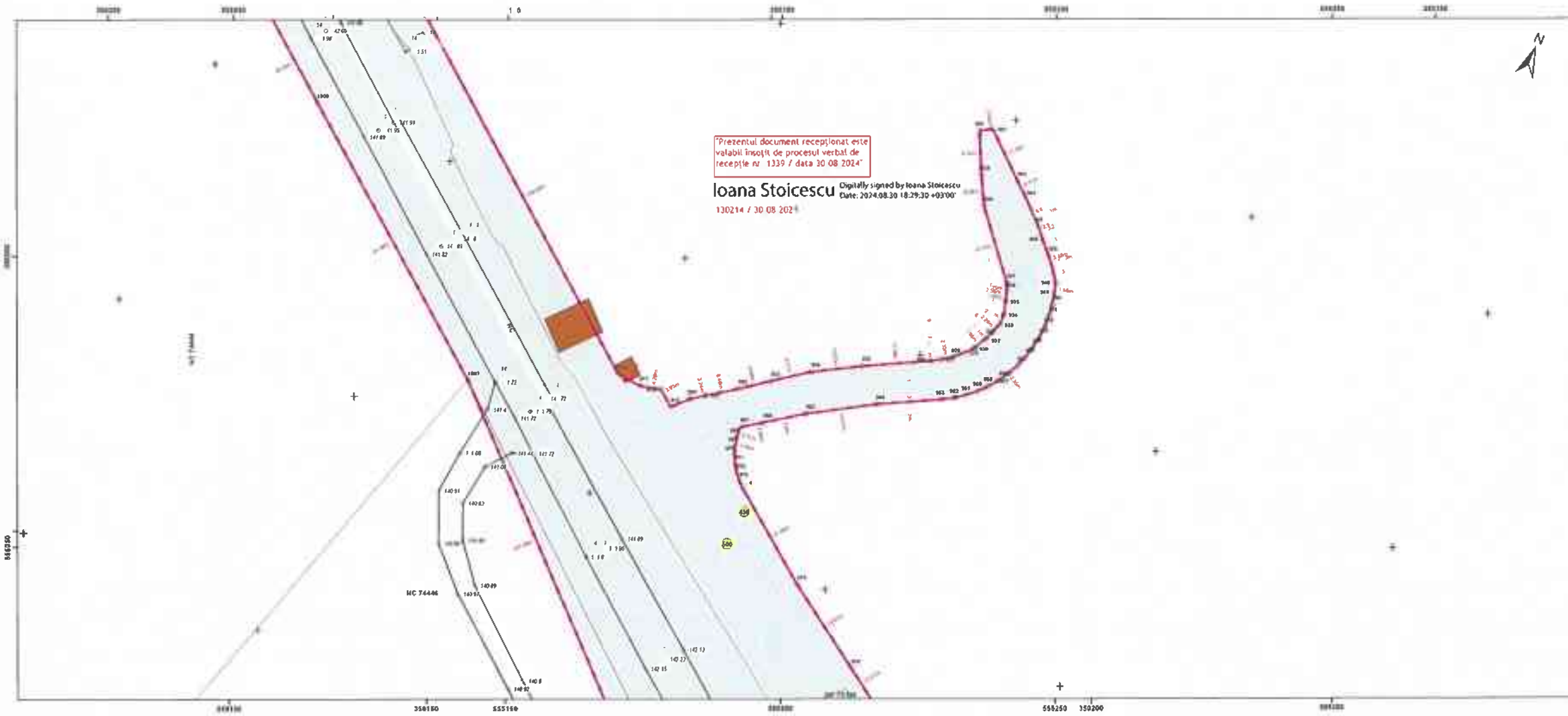
**PLAN TOPOGRAFIC - OBIECTIV DE INVESTIȚIE
DN 71 BĂLDANA-TARGOVISTE-SINAIA
U.A.T. CONTEȘTI
Scara 1:500**

Legendă Punct cotat Lină construcți Limită proprietate Limită UAT Limită intravilan Suprafețe expropriate transfer Coridor exproprie Imobile evidență OCPI Construcții	Beneficiar Compania Națională de Administrare a Infrastructurii Rutiere 
	Executant GENERAL SURVEY CORPORATION 





Certificat de amplasament Birou cadastru Constantin Razvan CRETESCU	
Coordonator proiect	BULETE Florina Mădălina
Desenat	Sandru Alexandra Bulete Florina Madalina
Verificat	BULETE Florina Mădălina

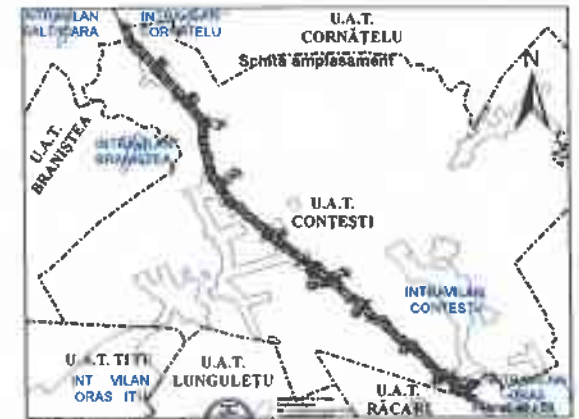
Bulete Florina Madalina
29/08/2024 10:05:47 UTC+02



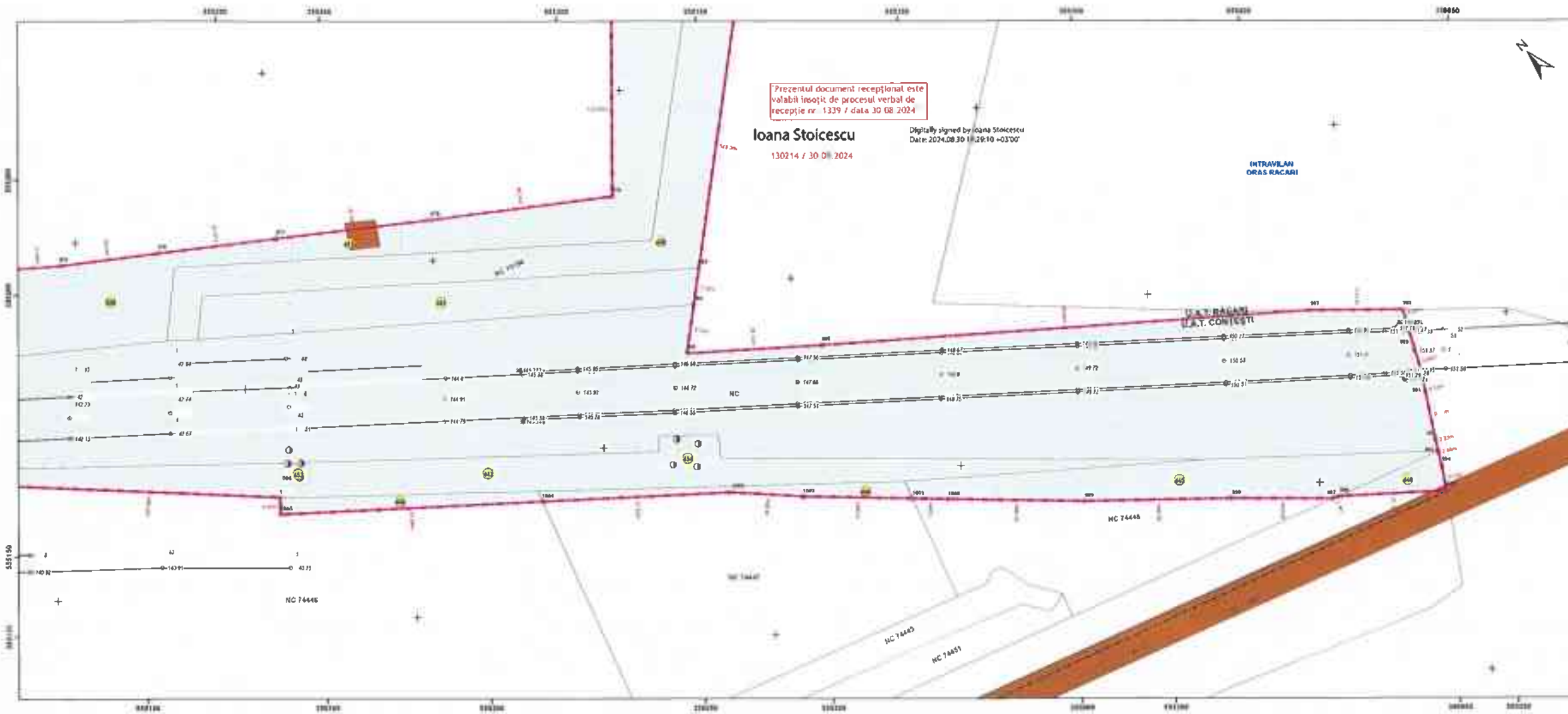
PLAN TOPOGRAFIC - OBIECTIV DE INVESTIȚIE
DN 71 BĂLDANA-TĂRGOVIȘTE-SÎNĂIA
U.A.T. CONEȘTI
 Scara 1:500

Legendă ● Punct cotat — Linie construcții — Limită proprietate - - - Limită UAT □ Limită intravilan □ Suprafețe expropriate / transfer □ Coridor exproprie □ Imobile evidențiate OCPI □ Construcții	Beneficiar: Compania Națională de Administrare a Infrastructurii Rutiere 
	Executant: GENERAL SURVEY CORPORATION 



Sistem de proiecte Stereografic 1970
 Plan de referință Marea Neagră 1975

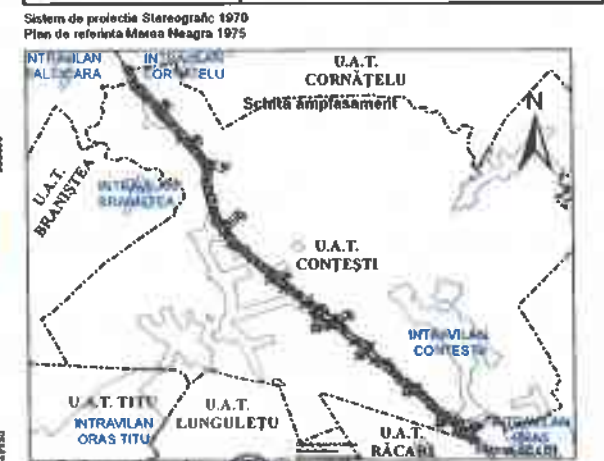


Legea nr. 107/2007 privind Birou cadastru Constantin Razvan CREȚESCU	
Coordonator proiect	BULETE Florina Madalina
Decanat	Sandu Alexandra
Verificat	BULETE Florina Madalina 29/08/2024 10:05:47 UTC+02

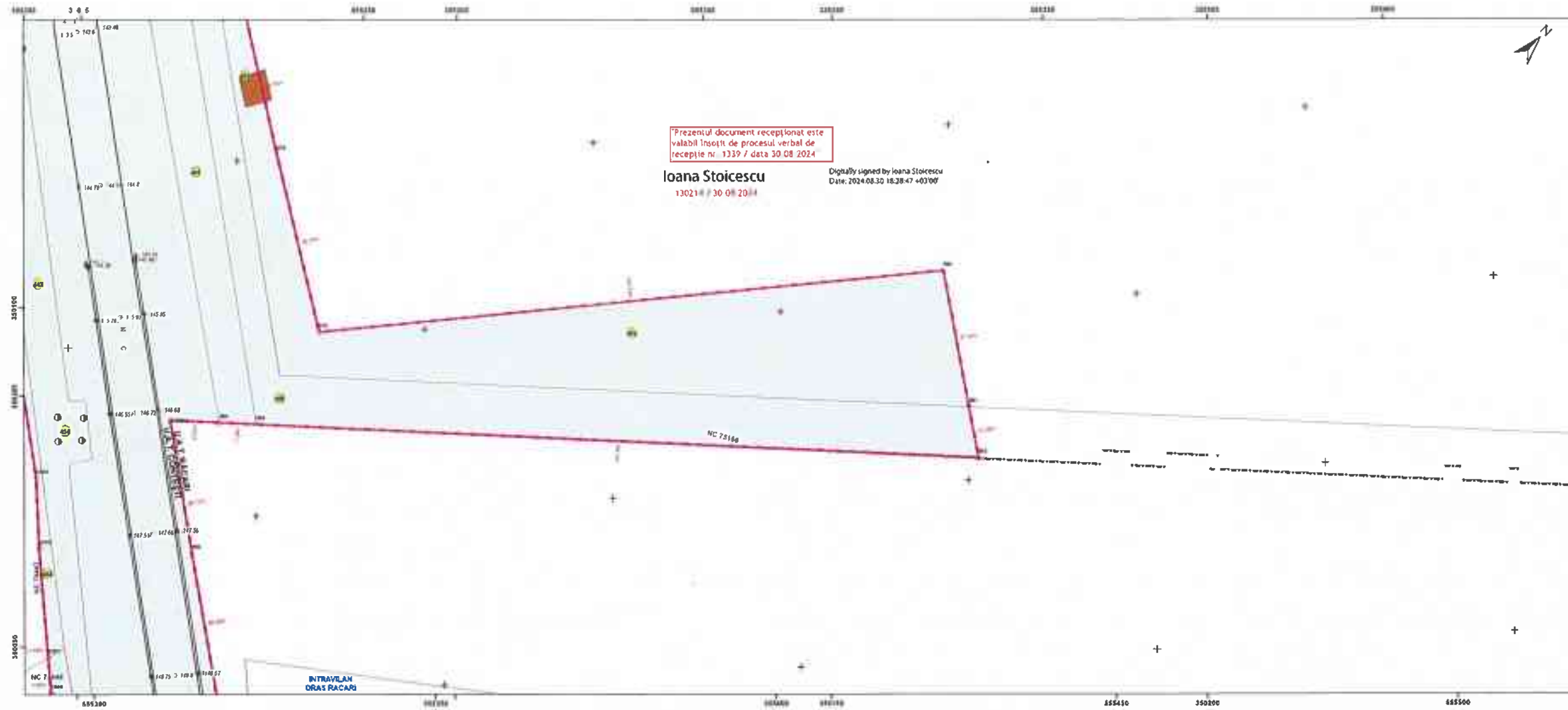


**PLAN TOPOGRAFIC - OBIECTIV DE INVESTIȚIE
DN 71 BĂLDANA-TARGOVISTE-SINAIA
U.A.T. CONȚEȘTI
Scara 1:500**



Legendă Punct cotat Limită construcții Limită propoziții Limită UAT Limită intravilan Suprafețe expropriate/transfer Condoor exproprieze Imobile evidențiate OCPI Construcții	Beneficiar: Corporația Națională de Administrare a Infrastructurii Rutiere 
	Executant: GENERAL SURVEY CORPORATION 

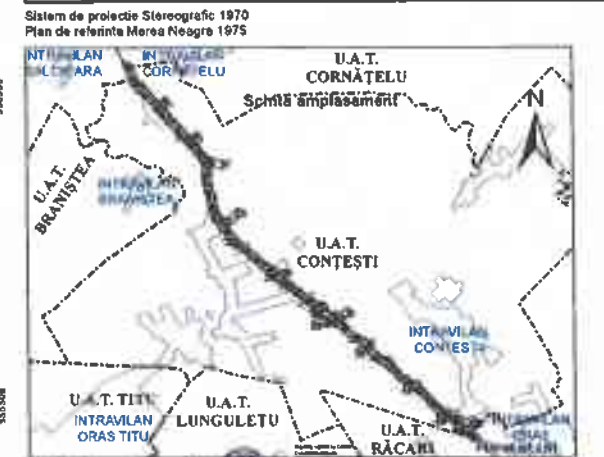


La proiecte amplasament Birou cadastru Constantin RĂZVAN CREȚESCU	
Coordonator proiect	BULETE Florina Mădălina
Desenat	Sanda Alexandra Bulete Florina Madalina
Verificat	BULETE Florina Mădălina 29/08/2024 10:05:47 UTC+02

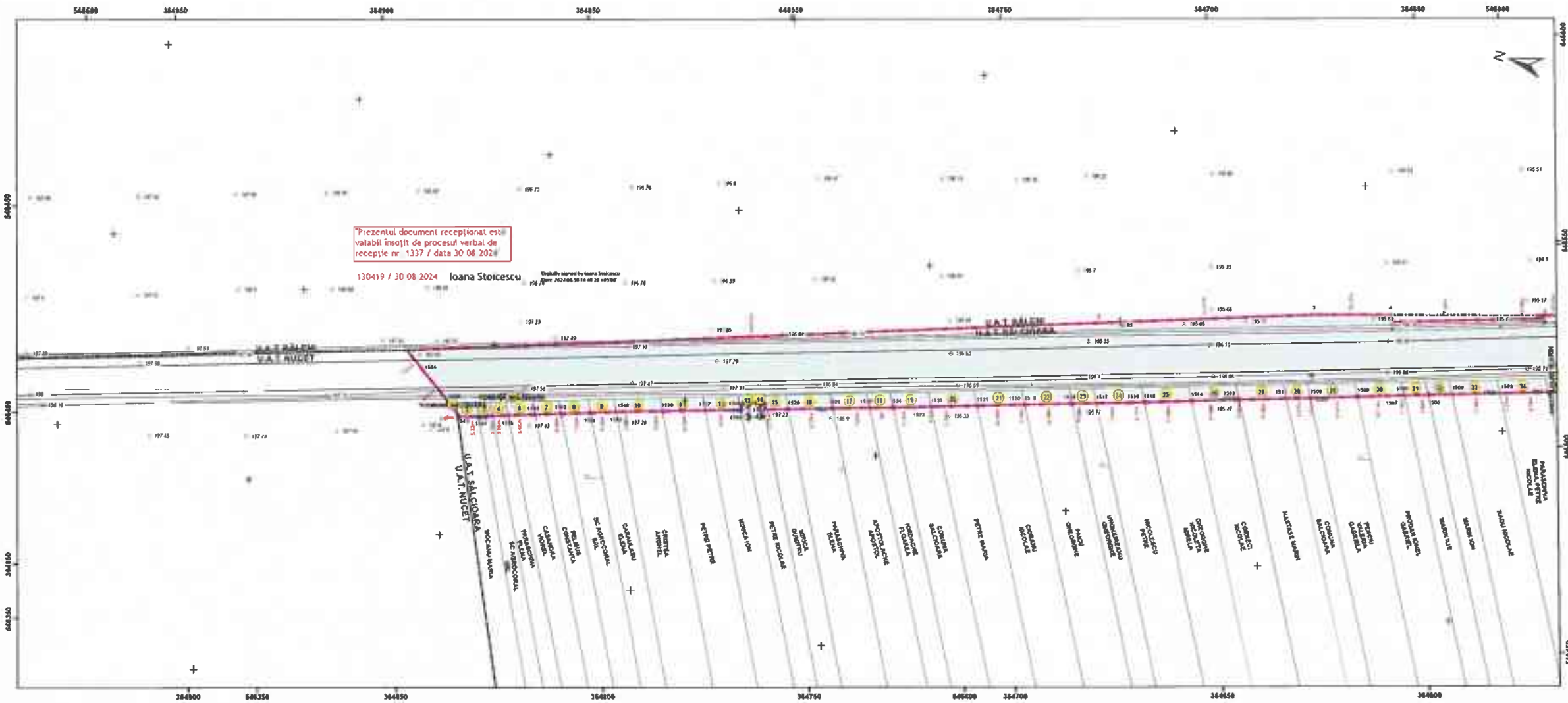


**PLAN TOPOGRAFIC - OBIECTIV DE INVESTIȚIE
DN 71 BĂLDANA-TARGOVISTE-SINAIA
U.A.T. CONȚEȘTI
Scara 1:500**

Legendă ● Punct cotat --- Limită construcții --- Limită proprietate --- Limită UAT --- Limită intravilan --- Suprafețe expropriate transfer --- Coridor expropriere --- Imobile evidență OCPI --- Construcții	Beneficiar: Compania Națională de Administrare a Infrastructurii Rășoare 
	Executant: GENERAL SURVEY CORPORATION 



Coordonator proiect	BULETE Florina Mădălina
Desenat	Sandru Alexandra Bulete Florina Madalina
Verificat	BULETE Florina Mădălina 29/08/2024 10:05:47 UTC+02



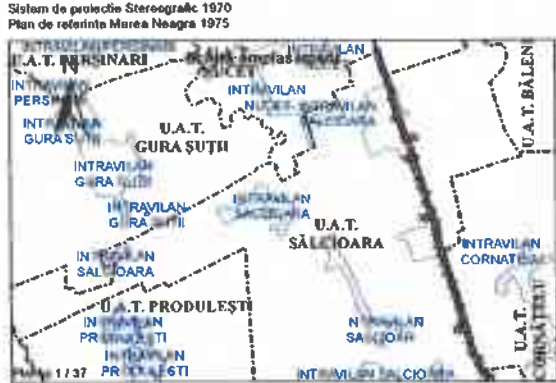
**PLAN TOPOGRAFIC - OBIECTIV DE INVESTIȚIE
DN 71 BĂLDANA-TARGOVISTE-SINAIA
U.A.T. SĂLCIOARA
Scara 1:500**

Legendă

- Punct coltar
- Limită construcție
- Limită proprietate
- Limită UAT
- Limită irigație
- Coridor expropriere
- Suprafețe expropriate/transfer
- Imobile evidență OCPI
- Construcții

Beneficiar:
Compania Națională de Administrare și Infrastructură Rutieră


Executant:
GENERAL SURVEY CORPORATION



Certificare amplasament
Biru Cadastru
Constantin Razvan CRETESCU

Coordonator proiect	BULETE Florina Madalina
Desenează	Sanda Alexandra
Verificat	BULETE Florina Madalina

29/08/2024 13:40:32 UTC+02



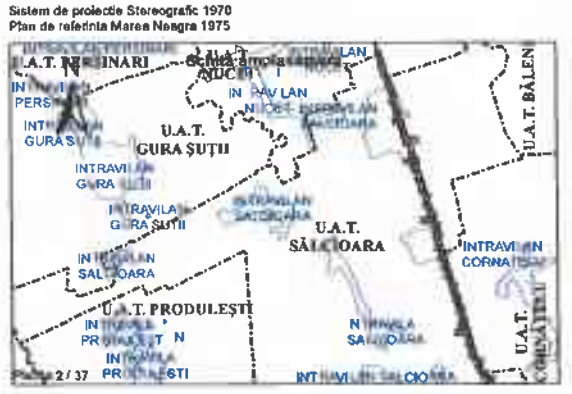
PLAN TOPOGRAFIC - OBIECTIV DE INVESTIȚIE
DN 71 BĂLDANA-TARGOVISTE-SINAIA
U.A.T. SÂLCIOARA
 Scara 1:500

Legendă

- Li g s a
- Wit ep pn t b
- A A F
- m² B T n
- L nă
- C mta Intreviă re
- ordor ex io i atel
- Suprafete expropiate
- Imobile evidenț OCPI
- Construcții

Beneficiar:
Compania Națională de Administrare și Infrastructură Rutieră
CNAIR

Executant:
GENERAL SURVEY CORPORATION
General Survey Corporation

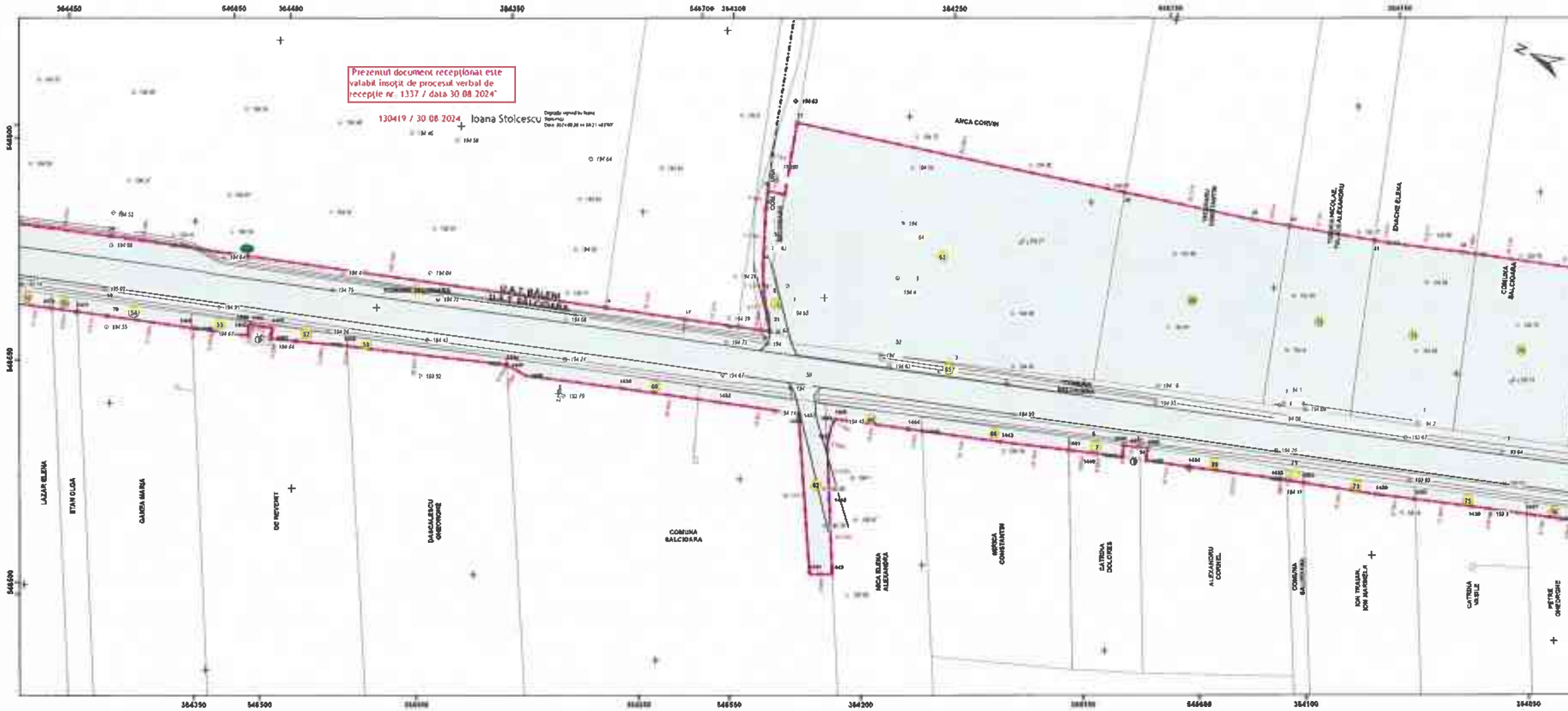


Certificare amplasament
 Birou Cadastru
Constantin Razvan CRETESCU

Digitally signed by Constantine Razvan CRETESCU
Data: 2024.08.30 13:40:32 +03:00

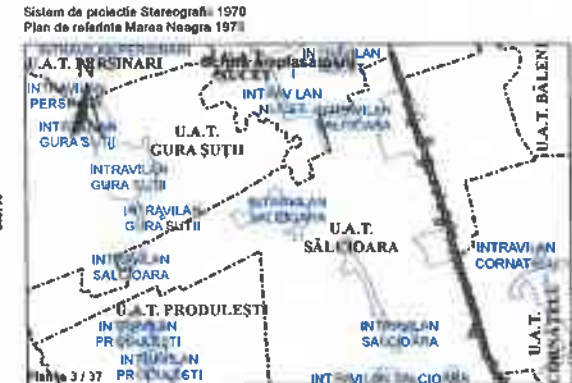
Coordonator proiect	BULETE Florina Mădălina
Desenat	Sandru Alexandra
Verificat	BULETE Florina Mădălina

29/08/2024 13:40:32 UTC+02



**PLAN TOPOGRAFIC - OBIECTIV DE INVESTIȚIE
DN 71 BĂLDANA-TARGOVISTE-SINAIA
U.A.T. SĂLCIOARA
Scara 1:500**

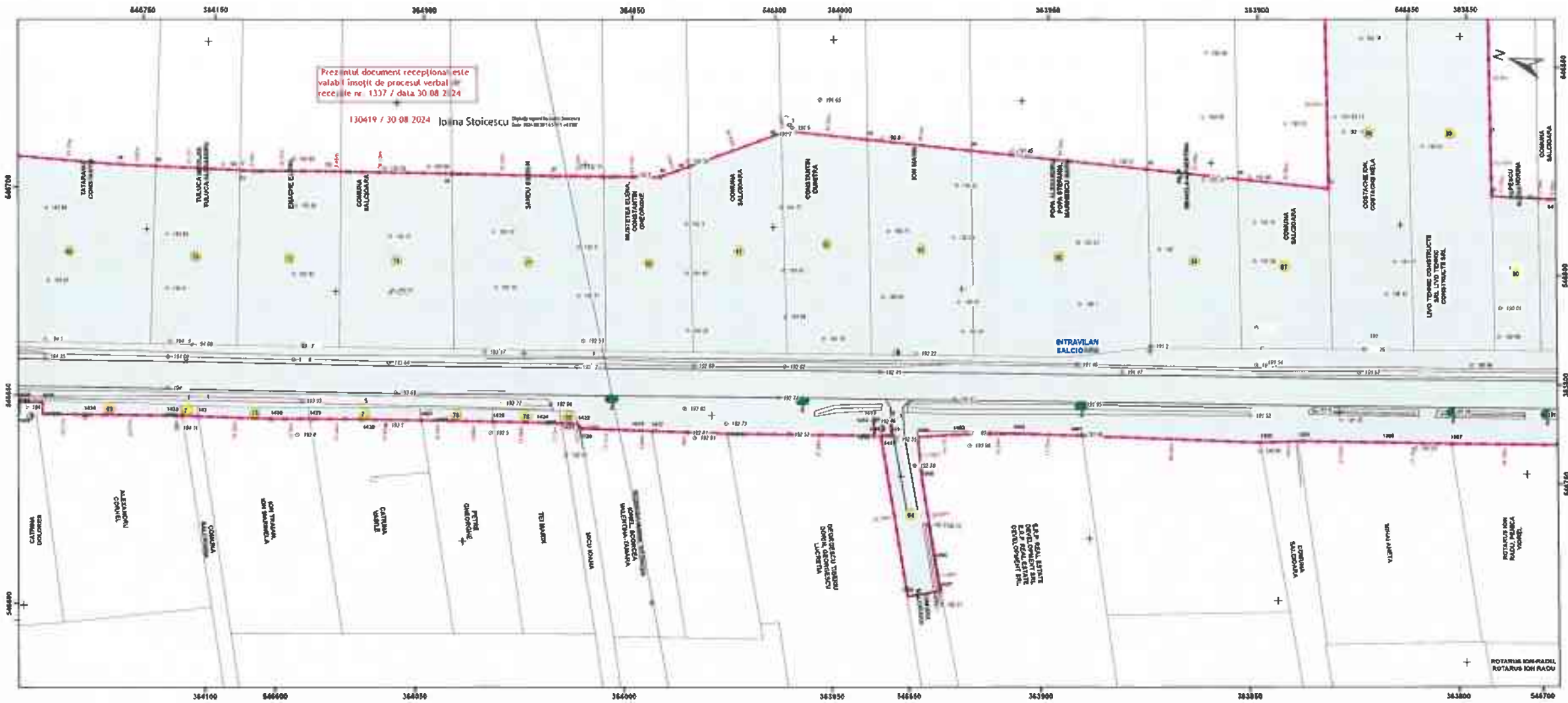
Legendă m. b. m. u. m. p. c. m. s. p. l. e. m. s. p. e. Limită UAT Limită intravilan Coridor exproprie Suprafețe exproprie Imobile evidențiate OCPI Construcții	Beneficiar Compania Națională de Administrare a Infrastructurii Rutiere
	Executor GENERAL SURVEY CORPORATION



Certificare amplasament
Birou Cadastru
Constantin Razvan CRETESCU

Coordonator proiect	BULETE Florina Mădălina
Desenat	Sandu Alexandra
Verificat	BULETE Florina Mădălina

29/08/2024 13:40:32 UTC+02



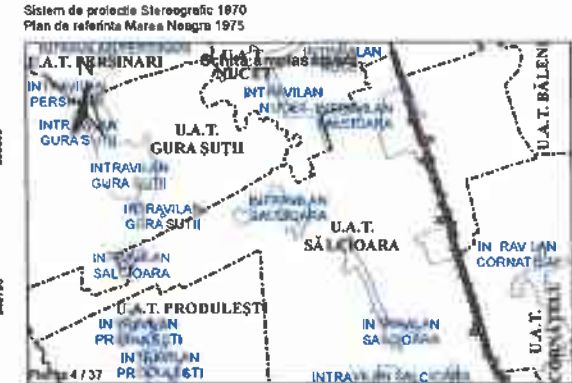
**PLAN TOPOGRAFIC - OBIECTIV DE INVESTIȚIE
DN 71 BĂLDANA-TARGOVISTE-SINAIA
U.A.T. SĂLCIOARA
Scara 1:500**

Legendă

- Punct colț
- Limită construcții
- Limită proprietate
- Limită UAT
- Limită Intravilan
- Coridor expropriere
- Suprafețe expropriate/transfer
- Imobile evidențiate OCPI
- Construcții

Beneficiar:
Compania Națională de Administrare & Infrastructură Rutiere
CNAIR

Executant:
GENERAL SURVEY CORPORATION
General Survey Corporation



Certificare amplasament
Birou Cadastru
Constantin Razvan CRETESCU

Coordonator proiect	BULETE Florina Mădălina
Desenat	Sandu Alexandra
Verificat	BULETE Florina Mădălina

29/08/2024 13:40:32 UTC+02