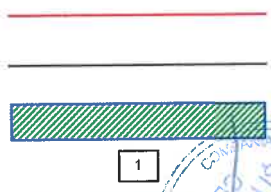


„Elaborare Studiu de Fezabilitate, Proiect pentru autorizarea executării lucrărilor de construire și Proiect tehnic la obiectivul Drum Expres pentru realizarea conexiunii dintre Autostrada A3 (zona Turda) și Drum National DN1 (zona Tureni)”.

Legenda:

- Limita culoarului de expropriere
- Limita proprietate
- Limita culoar de expropriere și suprafețe propuse pentru expropriere
- Nr. Crt.
- Limita UAT
- Limita INTRAVILAN



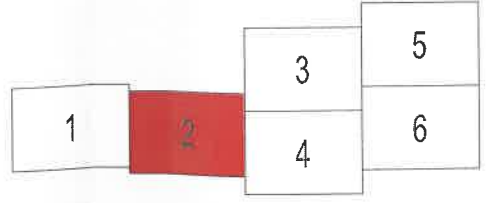
CERTIFIC AMPLASAMENTUL

RECEPTIE TEHNICA UAT PETRESTII DE JOS - S= 307195 mp

PREZENTA RIDICARE TOPOGRAFICA SE SUPRAPUNE CU IMOBILELE CU IDENTIFICATOR ELECTRONIC INREGISTRATE IN BAZA DE DATE GRAFICA A OCPI CLUJ: 52618,52617,52544,52501,52500,52499,52496,52008,51032,51021,51014,51013,50999,50978,50975,50937,50726,50719,50708,50679,50677,50634,50610,50609,50608,50605,50581,50502,50482,50474,50464,50429,50416,50384,50330,50327,50322,50261,50223,50168,54324,54320,50779,50771,50770,50768,50749,50667

Prezentul document receptionat este valabil insotit de procesul verbal de receptie nr. 4012/11.07.2022.

SCHEMA DE RACORDARE A PLANSELOR



DOBRA MARIAN CORNEL, CATEGORIA A CERTIFICAT DE AUTORIZARE SERIA RO-B-F NR 1532			„Elaborare Studiu de Fezabilitate, Proiect pentru autorizarea executării lucrărilor de construire și Proiect tehnic la obiectivul Drum Expres pentru realizarea conexiunii dintre Autostrada A3 (zona Turda) și Drum Național DN1 (zona Tureni)”.		Plansa 2/6
SEF PROIECT	Ing. Dobra Marian Cornel	SCARA 1:2000	PLAN TOPOGRAFIC		
INTOCMIT	Ing. Dobra Marian Cornel				
DESENAT	Ing. Dobra Marian Cornel				
VERIFICAT	Ing. Dobra Marian Cornel				
Jud. CLUJ- UAT PETRESTII DE JOS		IUNIE 2022			



„Elaborare Studiu de Fezabilitate, Proiect pentru autorizarea executării lucrărilor de construire și Proiect tehnic la obiectivul Drum Expres pentru realizarea conexiunii dintre Autostrada A3 (zona Turda) și Drum National DN1 (zona Tureni)”.
RECEPTIE TEHNICA UAT PETRESTII DE JOS - S= 307195 mp

Legenda:

Limita culoarului de expropriere

Limita proprietate

Limita culoar de expropriere și suprafețe propuse pentru expropriere

Nr. Crt.

Limita UAT

Limita INTRAVILAN

CERTIFIC AMPLASAMENTUL

DOBRA MARIAN CORNEL, CATEGORIA A,
CERTIFICAT DE AUTORIZARE SERIA: RO-B-F NR 1532

„Elaborare Studiu de Fezabilitate, Proiect pentru autorizarea executării lucrărilor de construire și Proiect tehnic la obiectivul Drum Expres pentru realizarea conexiunii dintre Autostrada A3 (zona Turda) și Drum National DN1 (zona Tureni)”.
PLAN TOPOGRAFIC

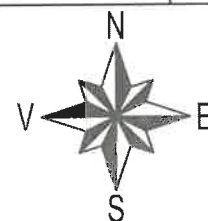
Plasa 3/6

SEF PROIECT	Ing. Dobra Marian Cornel
INTOCMIT	Ing. Dobra Marian Cornel
DESENAT	Ing. Dobra Marian Cornel
VERIFICAT	Ing. Dobra Marian Cornel

CERTIFICAT
DE
AUTORIZARE
Seria RO-B-F
Nr. 1532/16.12.2012
DOBRA
MARIAN CORNEL
CATEGORIA A

SCARA 1:2000

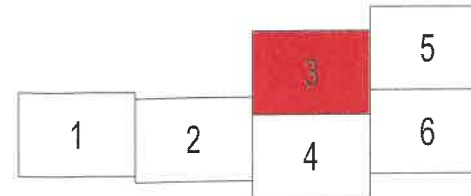
PLAN TOPOGRAFIC



Jud. CLUJ- UAT PETRESTII DE JOS

IUNIE 2022

SCHEMA DE RACORDARE A PLANSELOR



398400

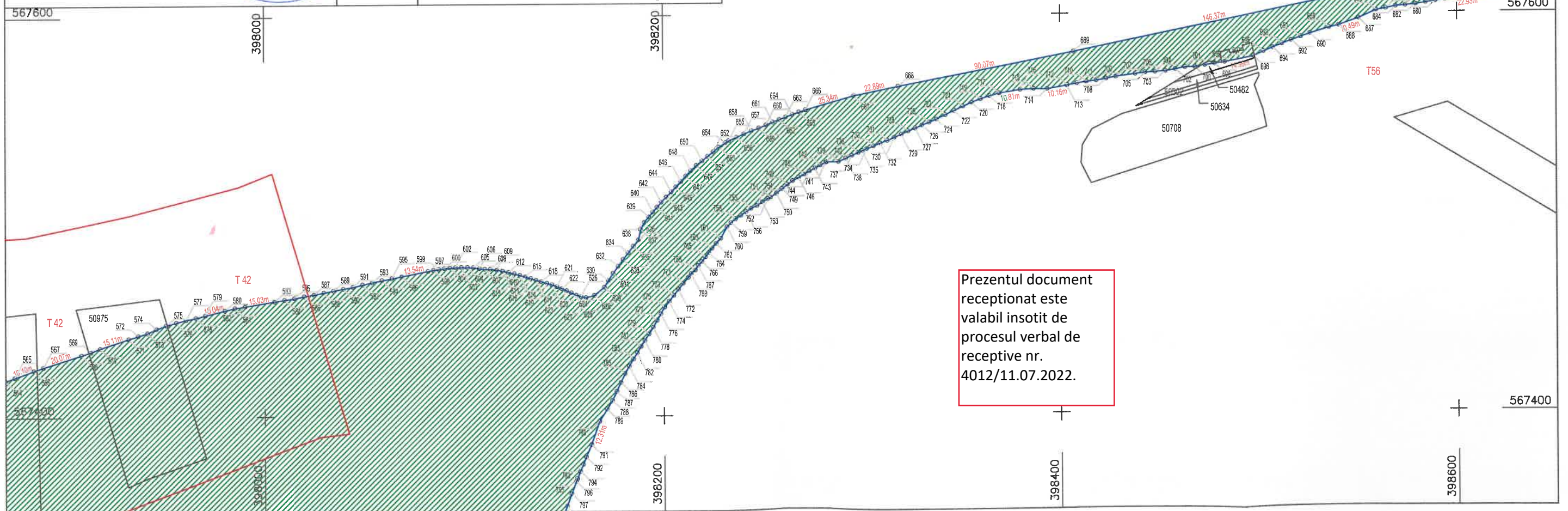
398600

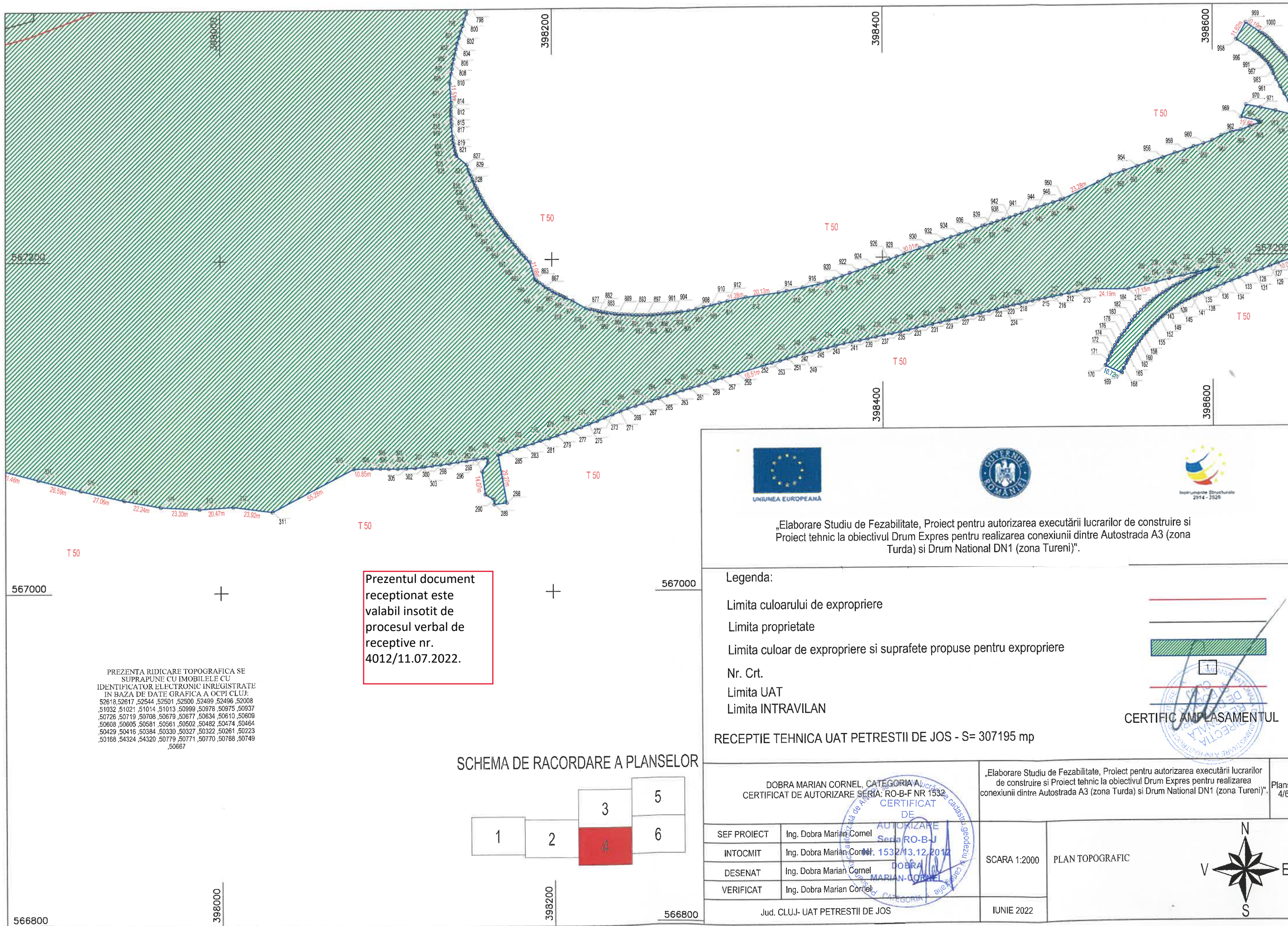
567800

567800

UAT TURENI

PREZENTA RIDICARE TOPOGRAFICA SE
SUPRAPUNE CU IMOBILELE CU
IDENTIFICATOR ELECTRONIC INREGISTRATE
IN BAZA DE DATE GRAFICA A OCPI CLUJ:
52618,52617,52544,52501,52500,52499,52496,52008,
51032,51021,51014,51013,50999,50978,50975,50937,
50726,50719,50708,50679,50677,50634,50610,50609,
50608,50605,50581,50561,50502,50482,50474,50464,
50429,50416,50384,50330,50327,50322,50261,50223,
50168,54324,54320,50779,50771,50770,50768,50749,
50667

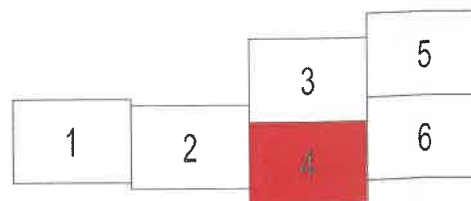




PREZENTA RIDICARE TOPOGRAFICA SE SUPRAPUNE CU IMOBILELE CU IDENTIFICATOR ELECTRONIC INREGISTRATE IN BAZA DE DATE GRAFICA A OCPI CLUJ: 52618,52617,52544,52501,52500,52499,52496,52008,51032,51021,51014,51013,50999,50978,50975,50937,50726,50719,50708,50679,50677,50634,50610,50609,50608,50605,50581,50561,50502,50482,50474,50464,50429,50416,50384,50330,50327,50322,50261,50223,50168,54324,54320,50779,50771,50770,50768,50749,50667

Prezentul document receptionat este valabil insotit de procesul verbal de receptie nr. 4012/11.07.2022.

SCHEMA DE RACORDARE A PLANSELOR



UNIUNEA EUROPEANA



GUVERNUL ROMANIEI



Ministerul Infrastructurii

„Elaborare Studiu de Fezabilitate, Proiect pentru autorizarea executării lucrărilor de construire și Proiect tehnic la obiectivul Drum Expres pentru realizarea conexiunii dintre Autostrada A3 (zona Turda) și Drum National DN1 (zona Tureni)“.

Legenda:

- Limita culoarului de expropriere
- Limita proprietate
- Limita culoar de expropriere și suprafețe propuse pentru expropriere
- Nr. Crt.
- Limita UAT
- Limita INTRAVILAN

CERTIFIC AMPLASAMENTUL

RECEPTIE TEHNICA UAT PETRESTII DE JOS - S= 307195 mp

DOBRA MARIAN CORNEL, CATEGORIA A
CERTIFICAT DE AUTORIZARE SERIA: RO-B-F NR 1532

„Elaborare Studiu de Fezabilitate, Proiect pentru autorizarea executării lucrărilor de construire și Proiect tehnic la obiectivul Drum Expres pentru realizarea conexiunii dintre Autostrada A3 (zona Turda) și Drum National DN1 (zona Tureni)“.

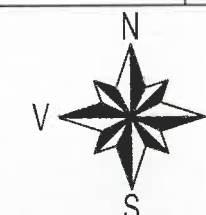
Planșa 4/6

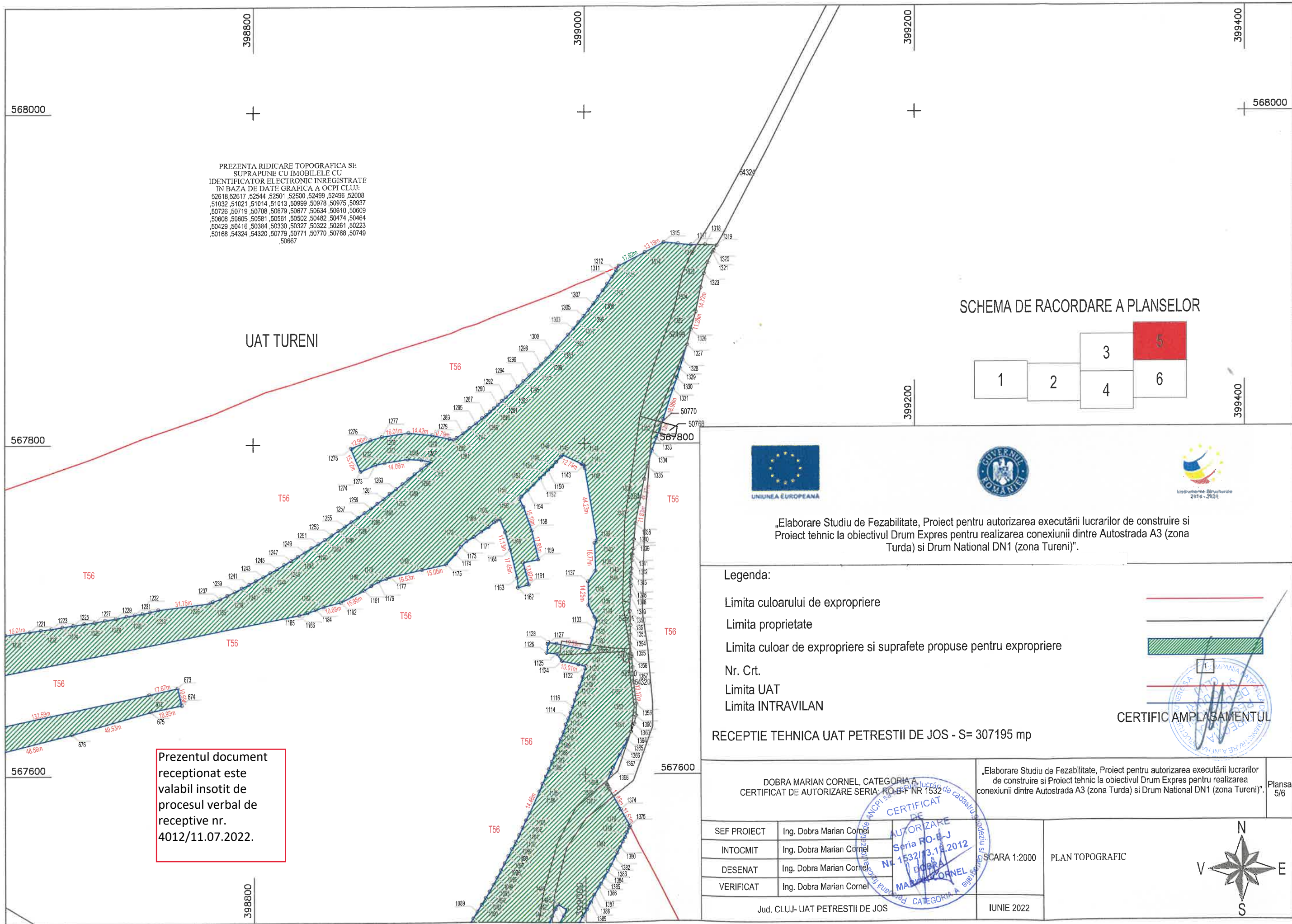
SEF PROIECT	Ing. Dobra Marian Cornel
INTOCMIT	Ing. Dobra Marian Cornel
DESENAT	Ing. Dobra Marian Cornel
VERIFICAT	Ing. Dobra Marian Cornel

SCARA 1:2000
IUNIE 2022

PLAN TOPOGRAFIC

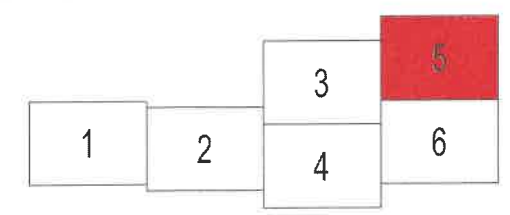
Jud. CLUJ- UAT PETRESTII DE JOS





PREZENTA RIDICARE TOPOGRAFICA SE
SUPRAPUNE CU IMOBILELE CU
IDENTIFICATOR ELECTRONIC INREGISTRATE
IN BAZA DE DATE GRAFICA A OCPI CLUJ:
52618,52617,52544,52501,52500,52499,52498,52008
51032,51021,51014,51013,50999,50978,50975,50937
50726,50719,50708,50679,50677,50634,50610,50609
50608,50605,50581,50502,50482,50474,50464
50429,50416,50384,50330,50327,50322,50261,50223
50168,54324,54320,50779,50771,50770,50768,50749
50667


SCHEMA DE RACORDARE A PLANSELOR



„Elaborare Studiu de Fezabilitate, Proiect pentru autorizarea executării lucrărilor de construire și Proiect tehnic la obiectivul Drum Expres pentru realizarea conexiunii dintre Autostrada A3 (zona Turda) și Drum National DN1 (zona Tureni)”.
RECEPTIE TEHNICA UAT PETRESTII DE JOS - S= 307195 mp


Legenda:

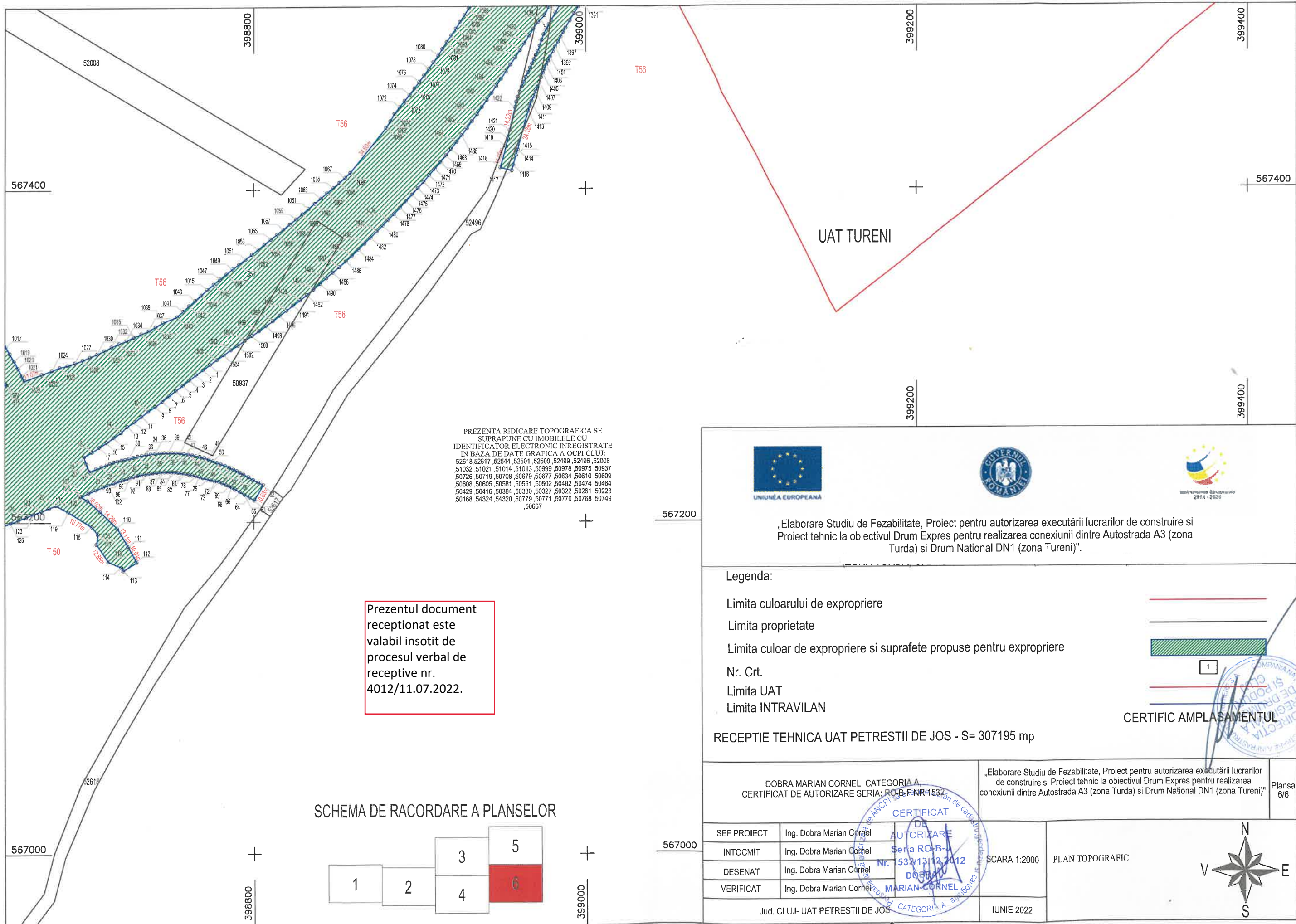
- Limita culoarului de expropriere
- Limita proprietate
- Limita culoar de expropriere si suprafete propuse pentru expropriere
- Nr. Crt.
- Limita UAT
- Limita INTRAVILAN



Prezentul document
receptionat este
valabil insotit de
procesul verbal de
receptive nr.
4012/11.07.2022.

DOBRA MARIAN CORNEL, CATEGORIA A CERTIFICAT DE AUTORIZARE SERIA: RO-B-F NR 1532		„Elaborare Studiu de Fezabilitate, Proiect pentru autorizarea executării lucrărilor de construire și Proiect tehnic la obiectivul Drum Expres pentru realizarea conexiunii dintre Autostrada A3 (zona Turda) și Drum National DN1 (zona Tureni)”. Plansa 5/6	
SEF PROIECT	Ing. Dobra Marian Cornel	CERTIFICAT DE AUTORIZARE SERIA RO-B-F NR 1532/13.12.2012 DOBRA MARIAN CORNEL CATEGORIA A	PLAN TOPOGRAFIC
INTOCMIT	Ing. Dobra Marian Cornel		
DESENAT	Ing. Dobra Marian Cornel		
VERIFICAT	Ing. Dobra Marian Cornel		
Jud. CLUJ- UAT PETRESTII DE JOS		SCARA 1:2000	IUNIE 2022

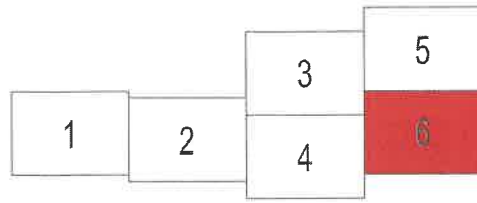




PREZENTA RIDICARE TOPOGRAFICA SE
SUPRAPUNE CU IMOBILELE CU
IDENTIFICATOR ELECTRONIC INREGISTRATE
IN BAZA DE DATE GRAFICA A OCPI CLUJ:
52618,52617,52544,52501,52500,52499,52496,52008
51032,51021,51014,51013,50989,50978,50975,50937
50726,50719,50708,50679,50677,50634,50610,50609
50608,50605,50581,50561,50502,50482,50474,50464
50429,50416,50384,50330,50327,50322,50261,50223
50168,54324,54320,50779,50771,50770,50768,50749
50667

Prezentul document
receptionat este
valabil insotit de
procesul verbal de
receptive nr.
4012/11.07.2022.

SCHEMA DE RACORDARE A PLANSELOR





„Elaborare Studiu de Fezabilitate, Proiect pentru autorizarea executării lucrurilor de construire și Proiect tehnic la obiectivul Drum Expres pentru realizarea conexiunii dintre Autostrada A3 (zona Turda) și Drum National DN1 (zona Tureni)”.

Legenda:

- Limita culoarului de expropriere
- Limita proprietate
- Limita culoar de expropriere și suprafețe propuse pentru expropriere
- Nr. Crt.
- Limita UAT
- Limita INTRAVILAN

RECEPTIE TEHNICA UAT PETRESTII DE JOS - S= 307195 mp

DOBRA MARIAN CORNEL, CATEGORIA A CERTIFICAT DE AUTORIZARE SERIA: RO-B-F-NR 1532			„Elaborare Studiu de Fezabilitate, Proiect pentru autorizarea executării lucrurilor de construire și Proiect tehnic la obiectivul Drum Expres pentru realizarea conexiunii dintre Autostrada A3 (zona Turda) și Drum National DN1 (zona Tureni)”.		Planșa 6/6
SEF PROIECT	Ing. Dobra Marian Cornel		SCARA 1:2000	PLAN TOPOGRAFIC	
INTOCMIT	Ing. Dobra Marian Cornel				
DESENAT	Ing. Dobra Marian Cornel				
VERIFICAT	Ing. Dobra Marian Cornel				
Jud. CLUJ- UAT PETRESTII DE JOS			IUNIE 2022		